

Y=9993900

Y=9993800

Y=9993700

Y=9993600

Y=9993500

Y=9993400

Y=9993300

X=517400

X=517500

X=517600

X=517700

X=517800

COTAS (METROS)

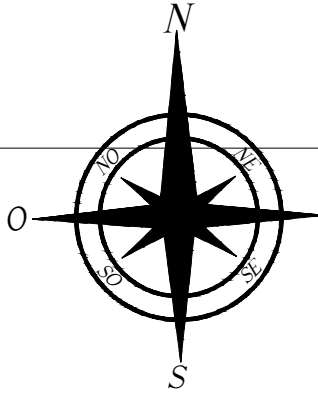


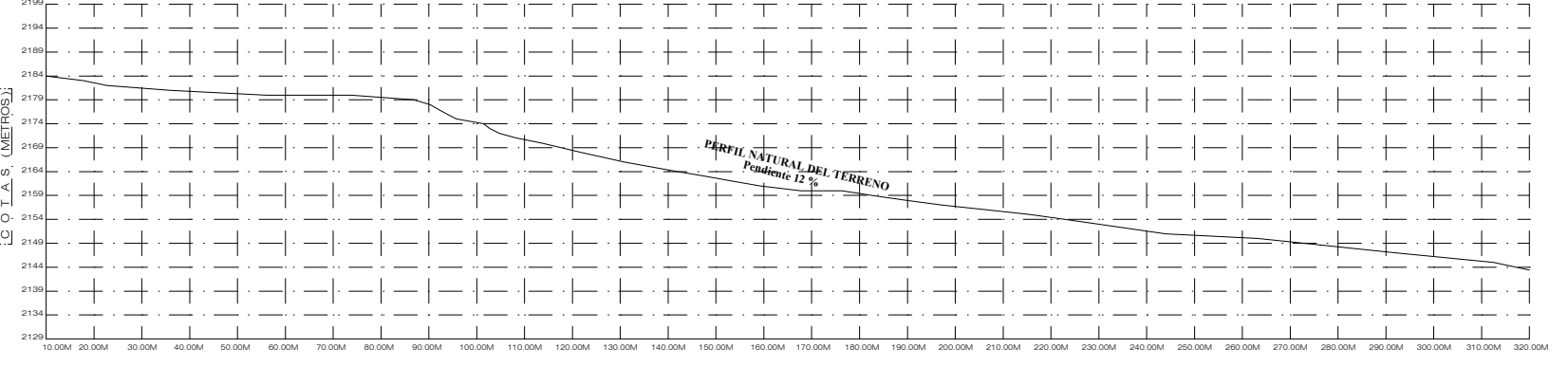
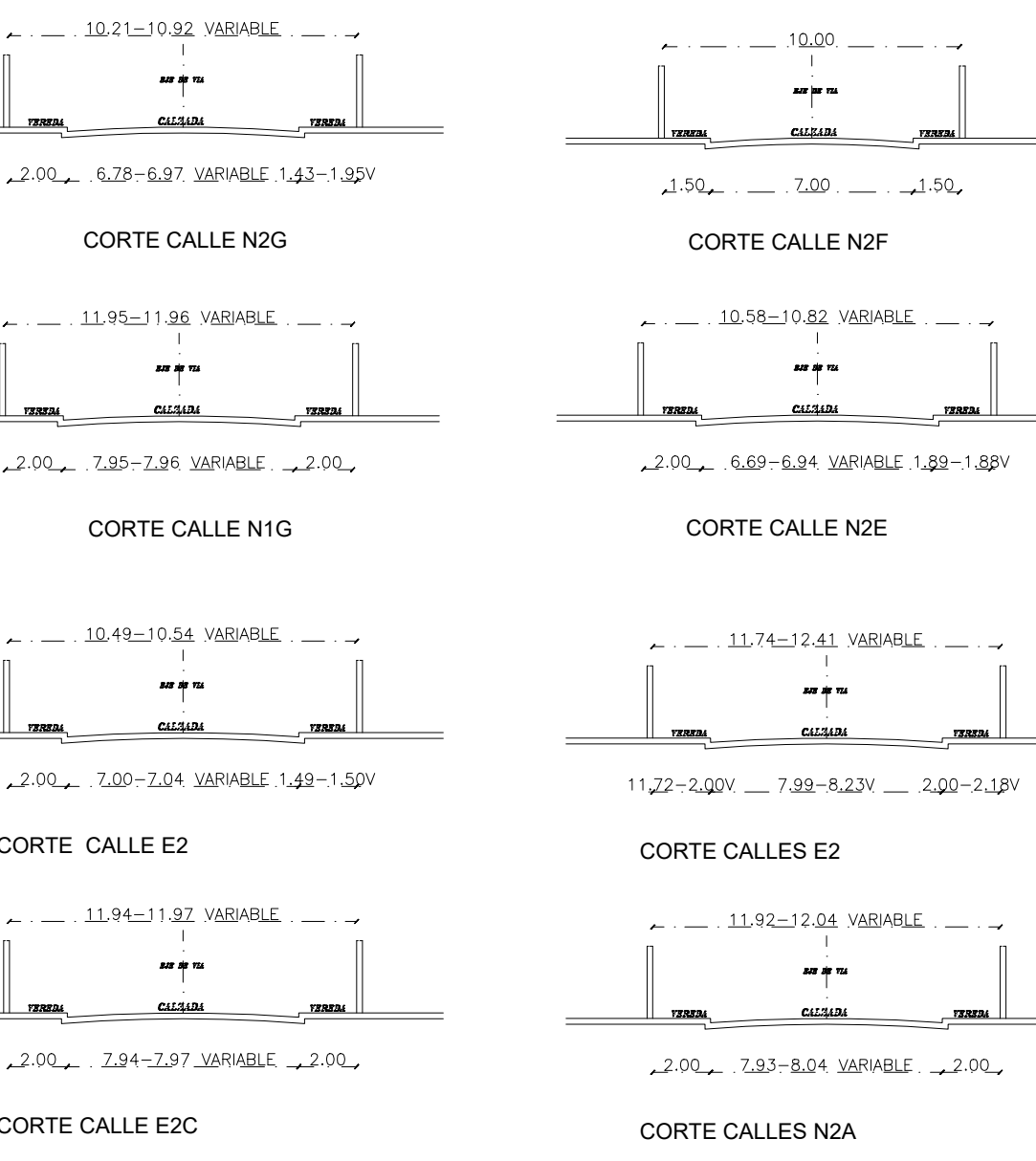
Table with columns for 'CANTON', 'VALORADO DE OBRAS', 'PUNTO', 'NORTE', 'ESTE'. Contains detailed data for various points and GPS coordinates.

Table titled 'CRONOGRAMA VALORADO DE OBRAS' showing construction schedule and costs.

Table titled 'PUNTOS GPS' with columns for 'PUNTO', 'NORTE', 'ESTE'.

Table titled 'COORDENADAS DMQ' with columns for 'PUNTO', 'NORTE', 'ESTE'.

CORTES DE VIAS ESCALA: 1:25



CORTE DEL TERRENO AA ESCALA: 1:100

CORTE DEL TERRENO BB ESCALA: 1:100

ASENTAMIENTO HUMANO DE HECHO Y CONSOLIDADO DE INTERES SOCIAL DENOMINADO COMITÉ PROMEJORAS JAMBELI DEL BARRIO NAVAL

UBICACION



Table titled 'CUADRO RESUMEN DE AREAS' with columns for 'DESCRIPCION', 'AREA (M2)', 'PORCENTAJE(%)'. Lists areas like 'AREA UTIL EN LOTES', 'AREA VERDE Y EQUIPAMIENTO COMUNAL', etc.

CONTIENE: UBICACION, PLANO, LEVANTAMIENTO TOPOGRAFICO, etc.

PARROQUIA: GUAYLLABAMBA, BARRIO: JAMBELI BARRIO NAVAL, CLAVE CATASTRAL: 14532 02 001, PREDIO: 397264

ESCALA: INDICADAS, FECHA: JULIO 2022, LAMINA: 1/1

PRESIDENTE:

PROFESIONAL:

SR. SEGUNDO JAIME CADENA MOSQUERA CI. 1705580429

ARQ. EDUARDO IMBAQUINGO REGISTRO N° 1005-10-978624 CI. 1713900171

SELLOS MUNICIPALES:

Table titled 'AREA VERDE' with columns for 'Módulo', 'Superficie', 'Total', 'Referencia'. Lists green areas and their measurements.

Table titled 'AREA DE FRANJA DE PROTECCION POR RIBERA DE RIO' with columns for 'LINDERO', 'EN PARETE (M)', 'TOTAL (M)', 'REFERENCIA (M2)'. Lists protection strip areas along the river.