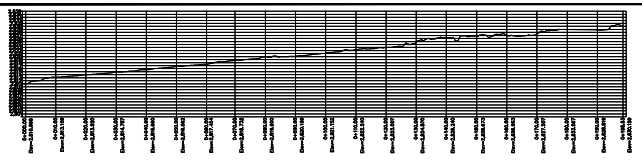

CORTE D - D´

ESCALA 1:800

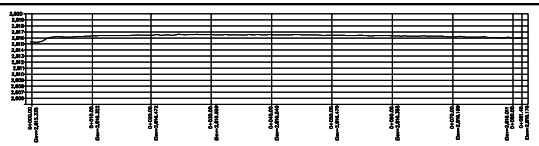

CORTE E - E´

ESCALA 1:50

CALLE E10N

ESCALA 1:200

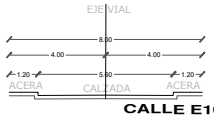

CALLE E10M

ESCALA 1:200

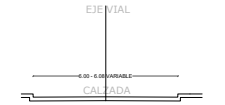

PASAJE PEATONAL E10L

ESCALA 1:200

CALLE N13G

ESCALA 1:200

CALLE FRANCISCO GUAÑUNA

ESCALA 1:200

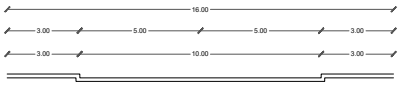

CALLE SAN/TO/TA - ISIDRO LABRADOR

ESCALA 1:200

PUNTO	COORDENADAS UTM ESTE (X)	NORTE (Y)
1	507,388.54	9,993,441.19
2	507,403.81	9,993,488.19
3	507,508.42	9,993,319.76
4	507,466.74	9,993,288.33

LINDEROS DEL AREA VERDE			
NORTE (m)	SUR (m)	ESTE (m)	OESTE (m)
14,46 EN L.D	72,00 EN L.D	76,67	127,62 EN L.D
36,39 CON CALLE E10N	37,00 CON LOTE 15	PROPIEDAD PARTICULAR	39,48 CON LOTE 7
0,26 CON LOTE 5	28,44 CON LOTE 16		21,45 CON LOTE 10
	9,48 CON CALLE N13G		2,50 PASAJE E10M
	36,78 CON LOTE 23		34,50 CON LOTE 11
			32,33 CON LOTE 12
			2,47 CON LOTE 13
			36,64 CON LOTE 14
			6,08 PASAJE E10L
AREA VERDE TOTAL: 3443,38 m2			

CUADRO GENERAL DE ÁREAS		
DESCRIPCIÓN	AREA TOTAL m2	PORCENTAJES
AREA UTIL DE LOTES	6911,72	71,51
ARE VERDE	1443,38	14,93
AREA DE VIAS Y PASAJES	1310,02	13,56
AREA BRUTA O TOTAL	9665,12	100,00
AREA VERDE EN REALCION AREA UTIL	1443,38	20,88

CRONOGRAMA DE INVERSIÓN EN LAS OBRAS CIVILES DEL PROYECTO

CRONOGRAMA DE OBRAS SAN ISIDRO DE CALDERON

ITEM	RUBRO	UNIDAD	PORCENTAJE EJECUTADO	CANTIDAD	VALOR	1 AÑO	2 AÑO	3 AÑO	4 AÑO	5 AÑO
1	Alcantarillado	ml	7,30	155,03	4263,33		4.263,33			
2	Agua Potable	ml	7,30	155,03	4263,325			4.263,33		
3	Energía Electrica	ml	7,30	155,03	4263,325			4.263,33		
4	Calzada	m2	46,17	930,97	26976,575				13488,3375	13488,3375
5	Bordillos	ml	14,59	310,06	8526,65	8.526,65				
6	Aceras	m2	16,37	347,04	9565,6				4782,8	4782,8
7	Movim Tierras	m3	0,97	75,84	568,8	568,80				
		COSTO TOTAL			58.427,70					
		COSTO PARCIAL				9.095,45	4.263,33	8.526,65	18271,1375	13488,3375
		COSTO ACUMULADO				9.095,45	4.263,33	8.526,65	18271,1375	18271,1375
		PORCENTAJE PARCIAL				15,57%	7,30%	14,59%	31,27%	31,27%
		PORCENTAJE ACUMULADO				100,00%				

CUADRO DE ÁREAS Y LINDEROS					
LOTES	LINDERO NORTE	LINDERO SUR	LINDERO ESTE	LINDERO OESTE	AREA TOTAL
LOTE 1	En 16,50 m con PROPIEDAD PARTICULAR	En 22,38 m con LOTE 2	En 11,13 m con PROPIEDAD PARTICULAR	En 12,04 m con CALLE FRANCISCO GUAÑUNA	222,29
LOTE 2	En 22,38 m con LOTE 1	En 26,20 m con LOTE 3	En 9,24 m con PROPIEDAD PARTICULAR	En 9,61 m con CALLE FRANCISCO GUAÑUNA	220,49
LOTE 3	En 26,20 m con LOTE 2	En 34,95 m con LOTE 4; En 34,94 m con LOTE 5	En 8,11 m con PROPIEDAD PARTICULAR	En 9,04 m con CALLE FRANCISCO GUAÑUNA	220,48
LOTE 4	En 34,95 m con LOTE 3	En 30,45 m con CALLE E10N	En 20,25 m con LOTE 5	En 20,70 m con CALLE FRANCISCO GUAÑUNA	320,21
LOTE 5	En 34,94 m con LOTE 3	En 22,36 L.D m con CALLE E10N	En 21,03 con PROPIEDAD PARTICULAR	En 20,26 m con LOTE 6	342,38
LOTE 6	En 15,78 m con CALLE E10N	En 11,42 m con LOTE 8; En 5,40 m con LOTE 9	En 25,72 m con LOTE 7	En 20,08 m con CALLE FRANCISCO GUAÑUNA	320,22
LOTE 7	En 16,03 m con CALLE E10N	En 9,50 m con LOTE 9; En 7,85 m con LOTE 10	En 19,85 con AREA VERDE	En 39,72 m con LOTE 8	320,22
LOTE 8	En 12,42 m con LOTE 6	En 17,93 m con CALLE E10M	En 17,49 m con LOTE 9	En 20,08 m con CALLE FRANCISCO GUAÑUNA	250,99
LOTE 9	En 5,40 m con LOTE 6; En 9,56 m con LOTE 7	En 15,01 m con CALLE E10M	En 16,55 m con LOTE 10	En 27,85 m con LOTE 8	250,91
LOTE 10	En 7,88 m con LOTE 7; En 7,26 m con AREA VERDE	En 16,13 m con CALLE E10M	En 36,19 m con AREA VERDE	En 36,90 m con LOTE 9	250,38
LOTE 11	En 20,40 L.D. m con CALLE E10M	En 19,01 m con AREA VERDE	En 35,69 m con AREA VERDE	En 16,99 m con LOTE 12	250,60
LOTE 12	En 17,28 m con CALLE E10M	En 17,51 m con AREA VERDE	En 34,79 m con LOTE 11	En 34,94 m con LOTE 13	250,52
LOTE 13	En 16,17 m con CALLE E10M	En 17,20 m con Lote 14; En 2,47 m con AREA VERDE	En 14,04 m con Lote 12	En 15,74 m con Calle Francisco Guañuna	250,52
LOTE 14	En 37,38 m con Lote 15	En 20,61 m con PASAJE E10L	En 36,64 m con AREA VERDE	En 17,52 m con Calle Francisco Guañuna	300,00
LOTE 15	En 21,78 m con PASAJE E10L; En 17,90 m con AREA VERDE	En 39,97 m con LOTE 16; En 22,72 m con LOTE 17	En 6,95 m con LOTE 16; En 7,56 m con LOTE 19	En 35,51 m con CALLE FRANCISCO GUAÑUNA	948,12
LOTE 16	En 39,97 m con LOTE 15	En 25,18 m con CALLE SAN/TO/TA-ISIDRO LABRADOR	En 22,08 m con LOTE 17	En 25,91 m con CALLE FRANCISCO GUAÑUNA	954,49
LOTE 17	En 22,72 m con Lote 16	En 24,38 m con CALLE SAN/TO/TA-ISIDRO LABRADOR	En 8,86 m con LOTE 19; En 19,82 m con LOTE 18	En 22,48 m con Lote 16	948,19
LOTE 18	En 19,43 m con AREA VERDE	En 17,75 m con LOTE 19	En 17,21 m L.D. con CALLE N13G	En 19,03 m con AREA VERDE; En 4,35 m con LOTE 19	201,19
LOTE 19	En 17,75 m con LOTE 18	En 19,54 m con Lote 20	En 14,01 m con CALLE N13G	En 7,56 m con LOTE 16; En 6,68 m con LOTE 17	201,22
LOTE 20	En 19,54 m con LOTE 19	En 21,30 m con CALLE SAN/TO/TA-ISIDRO LABRADOR	En 12,45 m con CALLE N13G	En 15,92 m con LOTE 17	201,11
LOTE 21	En 16,78 m con AREA VERDE	En 19,35 m con LOTE 22	En 14,74 m con PROPIEDAD PARTICULAR	En 16,62 m L.D. con CALLE N13G	200,97
LOTE 22	En 19,35 m con LOTE 21	En 21,17 m con LOTE 23	En 12,94 m con PROPIEDAD PARTICULAR	En 12,88 m con CALLE N13G	200,97
LOTE 23	En 21,17 m con LOTE 22	En 22,37 m con CALLE SAN/TO/TA-ISIDRO LABRADOR	En 11,54 m con PROPIEDAD PARTICULAR	En 12,82 m con CALLE N13G	201,06
TOTAL					6911,72

SIMBOLOS

- MEDIDOR AGUA
- POSTE EXISTENTE
- ALCANTARILLADO
- PROYECCION VIA
- EJE VIA
- PUAS CERRAMIENTO
- LINDERO

AHHYC "SAN ISIDRO DE CALDERON"

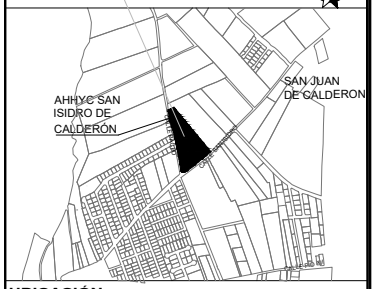

UBICACIÓN

ESCALA 1:10000

PROYECTO:

ASENTAMIENTO HUMANO DE HECHO Y CONSOLIDADO DE INTERÉS SOCIAL

"COMITÉ PRO MEJORAS DEL BARRIO SAN ISIDRO DE CALDERÓN"

TIPO DE PLANOS:

TOPOGRAFICO

Contiene : UBICACIÓN, IMPLANTACIÓN GENERAL, CUADRO DE ÁREAS GENERAL, CUADRO DE ÁREAS Y LINDEROS, CUADRO DE COORDENADAS, CORTES DE TERRENO, CORTES DE VÍAS, CRONOGRAMA DE OBRAS

Escala : INDICADA | Fecha : ENERO 2021 | CODIGO DEL PROYECTO: 000000095

N° de predio: 5203336/ 5203337/5203338/5203339

Clave catastral: 14415 06 007/ 14415 07 004/ 14415 07 003/14415 07 002

LÁMINA: A 001

RESPONSABLE:

ARQ.DORIAM ORTIZ
R.P.1005-03-427248 M 7846

REPRESENTANTE LEGAL:

SR. EDGAR QUISILEMA
1710910942

SELLOS MUNICIPALES

LEVANTAMIENTO TOPOGRÁFICO

ESCALA 1:100