

231

Doscientos treinta
y uno

ESCRITURAS



DR. SANTIAGO GUERRÓN AYALA
NOTARIO TRIGÉSIMO QUINTO DEL
DISTRITO METROPOLITANO DE QUITO

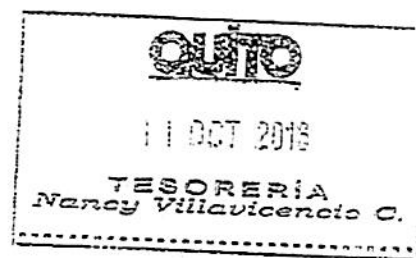
SEGUNDA

PROTOCOLIZACIÓN DEL ACTA DE REMATE OTORGADA POR EL JUZGADO PRIMERO ESPECIAL DE COACTIVA DEL MUNICIPIO DEL DISTRITO METROPOLITANO DE QUITO DE FECHA 5 DE AGOSTO DE 2015, MEDIANTE LA CUAL SE ADJUDICA AL MUNICIPIO DEL DISTRITO METROPOLITANO DE QUITO Y TRANSFIERE A PERPETUIDAD A FAVOR Y EN FORMA INMEDIATA, EL DOMINIO Y POSESIÓN DEL LOTE DE TERRENO SIGNADO CON EL NÚMERO A-TRES-SEIS (A-3-6), DENOMINADO EL BOSQUE, HACIENDA TAJAMAR, SITUADO EN LA PARROQUIA POMASQUI DE ESTE CANTÓN QUITO

25 DE JULIO DE 2016

INDETERMINADA

25 DE JULIO DE 2016





Factura: 002-002-000022992

20161701035P02712

PROTOCOLIZACIÓN 20161701035P02712

PROTOCOLIZACIÓN DE DOCUMENTOS PÚBLICOS O PRIVADOS

FECHA DE OTORGAMIENTO: 25 DE JULIO DEL 2016, (11:53)

OTORGA: NOTARÍA TRIGÉSIMA QUINTA DEL CANTON QUITO

DESCRIPCIÓN DE DOCUMENTO PROTOCOLIZADO: ACTA DE REMATE OTORGADA POR EL JUZGADO PRIMERO ESPECIAL DE COACTIVA DEL MUNICIPIO DEL DISTRITO METROPOLITANO DE QUITO DE FECHA 5 DE AGOSTO DE 2015. (DI: 6 COPIAS)

NÚMERO DE HOJAS DEL DOCUMENTO: 4

CUANTÍA: INDETERMINADA

A PETICION DE:			
NOMBRES/RAZÓN SOCIAL	TIPO INTERVINIENTE	DOCUMENTO DE IDENTIDAD	No. IDENTIFICACION
MUNICIPIO DEL DISTRITO METROPOLITANO DE QUITO	REPRESENTADO POR MIGUEL RODRIGO DAVILA CASTILLO	RUC	1760003410001

OBSERVACIONES:	A PETICION DEL DR. EDISON YEPEZ VINUEZA, PROFESIONAL CON MATRICULA NUMERO OCHO MIL SEISCIENTOS SESENTA Y SEIS DEL COLEGIO DE ABOGADOS DE PICHINCHA, PROTOCOLIZO EN EL REGISTRO DE ESCRITURAS PUBLICAS DE LA NOTARIA A MI CARGO, EN CUATRO FOJAS, EL ACTA DE REMATE OTORGADA POR EL JUZGADO PRIMERO ESPECIAL DE COACTIVA DEL MUNICIPIO DEL DISTRITO METROPOLITANO DE QUITO DE FECHA 5 DE AGOSTO DE 2015, QUE ANTECEDE. - A.P.C.
----------------	--

NOTARIO(A) SANTIAGO FEDERICO GUERRON AYALA
 NOTARÍA TRIGÉSIMA QUINTA DEL CANTÓN QUITO





PROCURADURÍA
METROPOLITANA

Ref. Exp. N° 2016-1325

Señor
NOTARIO PÚBLICO DEL
DISTRITO METROPOLITANO
Presente.-

05 JUN 2016

De mi consideración

Para los fines legales pertinentes, sírvase protocolizar los documentos que en 5 fojas adjunto, los mismos que tienen relación con el Acta de Remate otorgada por el Juzgado Primero Especial de Coactiva del Municipio del Distrito Metropolitano de Quito de fecha 5 de agosto de 2015, debidamente certificada, mediante la cual se adjudica al Municipio del Distrito Metropolitano de Quito y transfiere a perpetuidad a favor y en forma inmediata, el dominio y posesión del lote de terreno signado con el número A-TRES-SEIS (A-3-6), denominado el Bosque, de la Hacienda Tajamar, situado en la parroquia Pomasqui de este Cantón Quito y rematados equivalentes a treinta y un hectáreas con ocho mil treinta y ocho metros cuadrados, que fueron de propiedad del señor Pedro Lorenzo Maza Alejandro, fincados sobre el 100% de la parte sobrante del predio signado por la Municipalidad con No. 0679362, cuyos linderos generales son los siguientes: al NORTE: Terrenos de la Cooperativa Luz y Vida Quebrada Curiquingue; al SUR: Quebrada de la Banda y terrenos a ser vendidos a la Empresa Eléctrica Quito; al ESTE: Lote A-Tres-Siete, denominado El Alto, de propiedad de la Cooperativa de Vivienda Nuevo Amanecer; y, al OESTE: Lote A-Tres-Cinco, denominado el Vergel, con una superficie de treinta y un hectáreas con ocho mil treinta y ocho metros cuadrados, inmueble de propiedad del señor Pedro Lorenzo Maza Alejandro. La adjudicación incluye el terreno y sus edificaciones así como todo aquello que por ley corresponde.

A su vez se servirá proporcionar 6 copias de dicha protocolización.

Atentamente,

Dr. Edison Yépez Vinueza
SUBPROCURADOR METROPOLITANO (E)
Mat. 8666 C.A.P.



	Nombres	Fecha	Sumilla
Elaborado por:	Mayra Vizuete	17/12/2016	✓
Revisado por:	Carlos Guerrero		✓

MUNICIPIO DEL DISTRITO METROPOLITANO DE QUITO
JUZGADO DE COACTIVAS

Procedimiento de Ejecución Coactiva No. 201101773-SC

JUZGADO PRIMERO ESPECIAL DE COACTIVA DEL MUNICIPIO DEL DISTRITO METROPOLITANO DE QUITO.- D.M. Quito, 13 de julio del 2015, a las 10h00. VISTOS: Dentro del procedimiento de ejecución coactiva No. 201101773-SC, seguido en contra del señor PEDRO LORENZO MAZA ALEJANDRO y otra, por concepto de MULTA INFRACTORES correspondiente al año 2011.- en lo principal agréguese al proceso el oficio No. 0006596, de fecha 30 de junio del 2015 emitido por la Dirección Metropolitana de Catastro del Municipio del distrito Metropolitano de Quito. Continuando con el debido proceso y de conformidad con los Arts. 185, 186, 187, 188 y 204 del Código Tributario, se señala para el día 04 de agosto del 2015, desde las 15h00 hasta las 18h00, el SEGUNDO SEÑALAMIENTO DE REMATE del bien inmueble, consistente en un lote de terreno signado con el Numero A-TRES-SIES (A-3-6), denominado el Bosque, de la Hacienda Tejamar, situado en la parroquia de POMASQUI de este Cantón de Quito, con los siguientes linderos y dimensiones: AL NORTE.- Terrenos de la Cooperativa Luz y Vida Quebrada Curiquingue; AL SUR.-Quebrada de la Banda y terrenos a ser vendidos a la Empresa Eléctrica Quito; AL ESTE.- Lote A-Tres-Siete, denominado El Alto, de Propiedad de la Cooperativa de Vivienda Nuevo Amanecer; y, AL OESTE.- Lote A-Tres-Cinco, denominado el Vergel. Con una SUPERFICIE de TREINTA Y UN HECTÁREAS con OCHO MIL TREINTA Y OCHO METROS CUADRADOS. Con el avalúo de USD 8'102.111,69 (OCHO MILLONES CIENTO DOS MIL CIENTO ONCE DÓLARES CON SESENTA Y NUEVE CENTAVOS). Por tratarse del segundo señalamiento la base para las posturas no puede ser menor a la mitad del avalúo, no serán admisibles las posturas que no vayan acompañados de por lo menos el 10% del valor de la oferta, en dinero en efectivo, en cheque certificado o en cheque de gerencia de banco a la orden del Municipio del Distrito Metropolitano de Quito. El remate se llevará a cabo en la Secretaría del Juzgado Primero Especial de Coactivas del Municipio del Distrito Metropolitano de Quito ubicado en las calles Venezuela y Chile N° 1039.- Para el cumplimiento de esta disposición ofíciase a la Dirección Metropolitana de Comunicación, para que de conformidad con el artículo 111 y 184 de la Ley Ibídem, sea publicado la convocatoria para el segundo señalamiento de remate. Intervenga en el presente proceso como Secretario ad-hoc Ab. Ana Quinga, para constancia de lo cual firma conjuntamente con el Juez Primero de Coactivas.- OFÍCIESE, CÚMPLASE, NOTIFIQUESE.-

Abg. Oswaldo Quito

JUEZ RECAUDADOR ESPECIAL DE COACTIVAS

Proveyó y firmó la Providencia que antecede, el Abg. Oswaldo Quito, JUEZ RECAUDADOR ESPECIAL DE COACTIVAS del Municipio del Distrito Metropolitano de Quito, a 13 días de julio del 2015, a las 10h00.- CERTIFICO.-

Ana Belén Quinga
SECRETARIA AD-HOC

Razón: Siento como tal que el día de hoy 13 de julio del 2015 se procedió a notificar con el contenido de la providencia que antecede al Secretario de Comunicación del Distrito Metropolitano de Quito, mediante oficio No. DMF-TE-DC-JPEC-2015-5595, de fecha 13 de julio del 2015.

Ana Belén Quinga
SECRETARIA AD-HOC



MUNICIPIO DEL DISTRITO METROPOLITANO DE QUITO
JUZGADO DE COACTIVAS

ACTA DE CALIFICACIÓN Y ADJUDICACIÓN

Procedimiento de Ejecución Coactiva No. 201101773-SC

JUZGADO PRIMERO ESPECIAL DE COACTIVA DEL MUNICIPIO DEL DISTRITO METROPOLITANO DE QUITO.- D.M. Quito, 05 de Agosto de 2015, a las 09h00. VISTOS: Dentro del procedimiento de ejecución coactiva No. 201101773-SC seguido en contra del señor PEDRO LORENZO MAZA ALEJANDRO y otra, por concepto de MULTA INFRACTORES correspondiente al año 2011.- CONSIDERANDOS: UNO: Siendo el día y hora del remate en segundo señalamiento, dispuesto mediante providencia de fecha 13 de julio del 2015, para que se lleve a cabo el remate del bien inmueble, consistente en un lote de terreno signado con el Numero A-TRES-SIES (A-3-6), denominado el Bosque, de la Hacienda Tejamar, situado en la parroquia de POMASQUI de este Cantón de Quito, con los siguientes linderos y dimensiones: AL NORTE.- Terrenos de la Cooperativa Luz y Vida Quebrada Curiquingue; AL SUR.-Quebrada de la Banda y terrenos a ser vendidos a la Empresa Eléctrica Quito; AL ESTE.- Lote A-Tres-Siete, denominado El Alto, de Propiedad de la Cooperativa de Vivienda Nuevo Amanecer; y, AL OESTE.- Lote A-Tres-Cinco, denominado el Vergel. Con una SUPERFICIE de TREINTA Y UN HECTÁREAS con OCHO MIL TREINTA Y OCHO METROS CUADRADOS. Con el avalúo de USD 8'102.111,69 (OCHO MILLONES CIENTO DOS MIL CIENTO ONCE DÓLARES CON SESENTA Y NUEVE CENTAVOS). DOS: a) Se procede a aceptar la única postura presentada por el Eco. Miguel Davila, en calidad de Administrador General del Municipio del Distrito Metropolitano de Quito, en la que ofrece el 50% del avalúo del inmueble, esto es USD 4'051.055,85 (cuatro millones cincuenta y un mil cincuenta y cinco dólares con ochenta y cinco centavos), estableciendo como forma de pago la compensación; b) la postura cubre la mitad del avalúo del bien inmueble; c) la postura fue presentada dentro del tiempo dispuesto para llevar a cabo el remate. TRES: la Resolución No. C679 de 17 de octubre del 2013 señala: "(...) autorizar al Señor Alcalde o su delegado para que a nombre del Municipio del Distrito Metropolitano de Quito, en los casos en que el Cabildo sea acreedor de valores generados por obligaciones vencidas o multas impuestas a administrados que hayan fraccionado lotes contraviniendo el ordenamiento jurídico (lotizador ilegal), comparezcan como postores en los remates de predios de propiedad de los infractores, iniciados en procesos de cobro coactivo." CUATRO: el artículo 185 señala: "Base para las posturas.- La base para las posturas será las dos terceras partes del avalúo de los bienes a rematarse en el primer señalamiento; y la mitad, en el segundo.", en concordancia con el artículo 188 de la ley ibidem; QUINTO: el artículo 189 manifiesta: "Calificación de posturas.- Dentro de los tres días posteriores al remate, el ejecutor examinará la legalidad de las posturas presentadas, y calificará el orden de preferencia de las admitidas, teniendo en cuenta la cantidad, los plazos y demás condiciones de las mismas, describiéndolas con claridad y precisión. (...) Si no hubiere más que un postor, se procederá a la calificación y adjudicación en la forma prescrita en los artículos siguientes.", con estas consideraciones y toda vez que se ha cumplido los requisitos legales esta autoridad DISPONE: 1.- Aceptar la única postura presentada por el Eco. Miguel Davila, en calidad de Administrador General del Municipio del Distrito Metropolitano de Quito, la forma de pago mediante la figura jurídica de compensación la cantidad de 4'051.055,85 (CUATRO MILLONES CINCUENTA Y UN MIL CINCUENTA Y CINCO DÓLARES CON OCHENTA Y CINCO CENTAVOS), que serán tomados como abono a la deuda. 2.- Adjudicar al Municipio del Distrito Metropolitano de Quito, el bien inmueble consistente en un lote un lote de terreno signado con el Numero A-TRES-SIES (A-3-6), denominado el Bosque, de la Hacienda Tejamar, situado en la parroquia de POMASQUI de este Cantón de Quito, con los siguientes linderos y dimensiones: AL NORTE.- Terrenos de la Cooperativa Luz y Vida Quebrada Curiquingue; AL SUR.-Quebrada de la Banda y terrenos a ser vendidos a la Empresa Eléctrica Quito; AL ESTE.- Lote A-Tres-Siete, denominado El Alto, de Propiedad de la Cooperativa de Vivienda Nuevo Amanecer; y, AL OESTE.- Lote A-Tres-Cinco,

235
Miguel Davila
Administrador General
Municipio del Distrito Metropolitano de Quito


denominado el Vergel. Con una superficie de 317.729,87m² (TRESCIENTOS DIECISIETE MIL SETECIENTOS VEINTINUEVE COMA OCHENTA Y SIETE METROS CUADRADOS). Con afectación por concepto de expropiación a favor de la Empresa Pública Metropolitana de Agua Potable y Saneamiento, el área de terreno desmembrada del lote de terreno de mayor extensión, con matrícula POMAS000431, con los siguientes linderos: al Norte: Vía a Pomasqui, en veinte y uno coma cero metros; al Sur: Plan de Vivienda Ecuador, en veinte coma diecinueve metros; al Este: Calle S/N en veinte y cinco metros; al Oeste: Plan de Vivienda Ecuador en treinta y tres coma diecisiete metros. Con una superficie de 580.13 m² (quinientos ochenta coma trece metros cuadrados). 3.- córrase traslado a la Procuraduría Metropolitana para que proceda de acuerdo a sus competencias.- ofíciase, Cúmplase y notifíquese.


Abg. Oswaldo Quito

JUEZ RECAUDADOR ESPECIAL DE COACTIVAS

Proveyó y firmó la Providencia que antecede, el Abg. Oswaldo Quito, JUEZ RECAUDADOR ESPECIAL DE COACTIVAS del Municipio del Distrito Metropolitano de Quito, a 05 de agosto de 2015, a las 09h00.- CERTIFICO.-

Ana Belén Quinga
SECRETARIA AD-HOC



Dr. Santiago Guarrón Ayala
35
Municipio Metropolitano de Quito - D. de Quito



**SEÑOR JUEZ ESPECIAL DE COACTIVAS DEL MUNICIPIO DEL DISTRITO
METROPOLITANO DE QUITO**

Economista Miguel Davila en mi calidad de Administrador General del Municipio del Distrito Metropolitano de Quito, conforme lo acredito con el documento que adjunto, dentro del Proceso de Ejecución N° 01101773 MH seguido en contra del señor MAZA ALEJANDRO PEDRO LORENZO, ante usted comparezco y presento la siguiente postura:

1. El 10 de julio del 2015, mediante aviso de remate, el Juzgado Primero Especial de Coactivas del Municipio del Distrito Metropolitano de Quito, pone en conocimiento al público en general y señala el remate del bien inmueble del señor MAZA ALEJANDRO PEDRO LORENZO, para el día martes 04 de agosto de 2015 desde las 15 horas hasta las 18 horas, de conformidad en lo previsto en el Código Orgánico Tributario.
2. El bien inmueble a rematarse corresponde al 100% de la parte sobrante del predio No. 0679362 (lote A-TRES-SEIS(A-3-6), denominado El Bosque, de la hacienda Tajamar de la parroquia Pomasqui de este cantón Quito, provincia de Pichincha), con los siguientes linderos **POR EL NORTE.-** Con terrenos de la Cooperativa Luz y Vida Quebrada Curiquingue, **POR EL SUR.-** Con quebrada de la Banda y terrenos a ser vendidos a la Empresa Eléctrica Quito, **POR EL ESTE.-** Con el lote A-Tres-Siete, denominado El Alto, de Propiedad de la Cooperativa de Vivienda Nuevo Amanecer, **POR EL OESTE.-** Con el lote A-Tres- Cinco, denominado el Vergel; el predio se encuentra afectado con una expropiación a favor de la EMPRESA PUBLICA METROPOLITANA DE AGUA POTABLE Y SANEAMIENTO, la cual se encuentra ubicado en la calle vía a Pomasqui , zona plan de vivienda Ecuador, desmembrada del lote de terreno de mayor extensión, situado en la parroquia Pomasqui de este cantón Quito, provincia de Pichincha, matricula Nro. POMAS0000431.- con los siguientes linderos.- **POR EL NORTE:** Con vía a Pomasqui, en veinte y un coma cero metros; **POR EL SUR.-** Plan de vivienda Ecuador, en veinte coma diez y nueve metros; **POR EL ESTE.-** Con calle S/N en veinte y cinco metros; **POR EL OESTE.-** Con plan de vivienda Ecuador en treinta y tres coma diez y siete metros. **SUPERFICIE:** quinientos ochenta coma trece metros cuadrados; la misma que se encuentra en parte interior del predio., valorados en USD 8'102.111,69 (OCHO MILLONES CIENTO DOS MIL CIENTO ONCE DOLARES CON SESENTA Y NUEVE CENTAVOS). Tratándose del segundo señalamiento del remate el valor a cubrirse es de USD 4'051.055,85 (CUATRO MILLONES CINCUENTA Y UN MIL CINCUENTA Y CINCO DOLARES CON OCHENTA Y CINCO CENTAVOS) correspondiente al 50 % del avalúo del bien a rematarse.




3. El Consejo Metropolitano de Quito, en Sesión Ordinaria celebrada el 10 de octubre del 2013 conoció el oficio N° 3684 de 23 de septiembre de 2013, de la Administración General. En tal virtud mediante resolución del Consejo Metropolitano C679 de 17 de Octubre resolvió "autorizar al señor Alcalde o su delegado, para que a nombre del Municipio del Distrito Metropolitano de Quito, en los casos en que el Cabildo sea acreedor de valores generados por obligaciones vencidas o multas impuestas a administrados que hayan fraccionado lotes contraviniendo el ordenamiento jurídico (lotizador ilegal), comparezca como postor en los remates de predios de propiedad de los infractores, iniciados en procesos de cobro coactivo.

En caso de que el predio sea adjudicado a favor de la Municipalidad, el pago por tal concepto se lo realizará mediante la figura jurídica de la compensación entre el crédito generado a favor de la Municipalidad y el monto que existe pendiente de pago."

4. La disposición General Decima Quinta del Código Orgánico de Planificación y Finanzas Públicas faculta a la Administración Pública a participar y adquirir bienes muebles e inmuebles en procesos de remate sin ser necesaria la consignación de la garantía del 10% del valor del remate. (lo subrayado me pertenece).

Con estos antecedentes y sin ser necesaria la presentación de garantía alguna, en la calidad que comparezco, presento postura por el valor de USD 4'051.055,85 (CUATRO MILLONES CINCUENTA Y UN MIL CINCUENTA Y CINCO DOLARES CON OCHENTA Y CINCO CENTAVOS) que cubre el 50% del avalúo total del predio A-TRES-SEIS(A-3-6) valorado en USD 8'102.111,69 (OCHO MILLONES CIENTO DOS MIL CIENTO ONCE DOLARES CON SESENTA Y NUEVE CENTAVOS).


Economista Miguel Dávila
ADMINISTRADOR GENERAL
MUNICIPIO DEL DISTRITO METROPOLITANO
DE QUITO





DR. SANTIAGO GUERRÓN AYALA
NOTARIO TRIGÉSIMO QUINTO
DISTRITO METROPOLITANO DE QUITO

226
DOSCIENTOS VEINTISEIS

1 **ESCRITURA PÚBLICA NÚMERO: 2016-17-01-035-P02712**
2 Se protocolizó, ante mí, y en fe de ello, confiero esta
3 **SEGUNDA** COPIA CERTIFICADA DE LA
4 PROTOCOLIZACIÓN DEL ACTA DE REMATE OTORGADA
5 POR EL JUZGADO PRIMERO ESPECIAL DE COACTIVA
6 DEL MUNICIPIO DEL DISTRITO METROPOLITANO DE
7 QUITO DE FECHA 5 DE AGOSTO DE 2015, MEDIANTE LA
8 CUAL SE ADJUDICA AL MUNICIPIO DEL DISTRITO
9 METROPOLITANO DE QUITO Y TRANSFIERE A
10 PERPETUIDAD A FAVOR Y EN FORMA INMEDIATA, EL
11 DOMINIO Y POSESIÓN DEL LOTE DE TERRENO SIGNADO
12 CON EL NÚMERO A-TRES-SEIS (A-3-6), DENOMINADO EL
13 BOSQUE, HACIENDA TAJAMAR, SITUADO EN LA
14 PARROQUIA POMASQUI DE ESTE CANTÓN QUITO,
15 debidamente sellada y firmada, en Quito, a veinte y cinco de
16 julio de dos mil diez y seis. - A.P.C.

17
18 **35**



19
20
21
22 **Dr. Santiago Guerrón Ayala**
23 Notario Trigésimo Quinto del Distrito Metropolitano de Quito

24
25
26
27
28

Nº 247606

REGISTRO DE LA PROPIEDAD DEL DISTRITO METROPOLITANO
DE QUITO

Razón de Inscripción

Con esta fecha queda inscrita la presente escritura en el:

REGISTRO DE PROPIEDAD, tomo 147, repertorio(s) - 78202

Matrículas Asignadas.-

POMAS0000431 PARTE SOBRANTE del Lote de terreno Número A-TRES-SEIS (A-3-6), denominado El Bosque, de la Hacienda Tajamar, situado en la parroquia POMASQUI de este Cantón. Catastro: 14311-02-001 Predio: 679362

martes, 11 octubre 2016, 10:58:28 AM

DIRECTOR DE INSCRIPCIONES
DELEGADO DEL REGISTRADOR DE LA PROPIEDAD
(RESOLUCIÓN DELEGACIÓN RPDMQ-2011-001, DE 20 DE JULIO DEL 2011)

Contratantes.-

JUZGADO PRIMERO ESPECIAL DE COACTIVA DEL MUNICIPIO DE QUITO en su calidad de
ADJUDICADOR EN REMATE
MUNICIPIO DEL DISTRITO METROPOLITANO DE QUITO en su calidad de ADJUDICATARIO
EN REMATE

Los números de matrícula le servirán para cualquier trámite posterior

Responsables.-

Asesor.- DANILO HIDALGO
Revisor.- GABRIELA DIAZ RUILOVA
Amanuense.- ALFREDO GUAMINGA BALLA

JT-0013596





Factura: 002-002-000018130



20161701058P03389

PROTOCOLIZACIÓN 20161701058P03389
PROTOCOLIZACIÓN DE DOCUMENTOS PÚBLICOS O PRIVADOS



FECHA DE OTORGAMIENTO: 25 DE SEPTIEMBRE DEL 2016, (15:39)

OTORGA: NOTARÍA QUINCUAGÉSIMA OCTAVA DEL CANTON QUITO

DESCRIPCIÓN DE DOCUMENTO PROTOCOLIZADO: AMPLIACIÓN DEL AUTO DE REMATE Y ADJUDICACIÓN OTORGADA POR EL JUZGADO PRIMERO ESPECIAL DE COACTIVA DEL MUNICIPIO DEL DISTRITO METROPOLITANO DE QUITO DE FECHA 9 DE SEPTIEMBRE DE 2016

NÚMERO DE HOJAS DEL DOCUMENTO: 3

CUANTÍA: INDETERMINADA

A PETICION DE:			
NOMBRES/RAZON SOCIAL	TIPO INTERVINIENTE	DOCUMENTO DE IDENTIDAD	No. IDENTIFICACION
MUNICIPIO DEL DISTRITO METROPOLITANO DE QUITO	REPRESENTADO POR MIGUEL RODRIGO DAVILA CASTILLO	RUC	1760003410001

OBSERVACIONES:



NOTARIO(A) MIGUEL LENIN VACA MUÑOZ
NOTARÍA QUINCUAGÉSIMA OCTAVA DEL CANTÓN QUITO



NOTARÍA
QUINCUAGÉSIMA
OCTAVA

DR. MIGUEL LENIN VACA MUÑOZ
NOTARIO

224
doscientos veint
cuatro

2016 17 01 58 P03389

FACTURA
No. 18130

PROTOCOLIZACIÓN:

AMPLIACIÓN DEL AUTO DE REMATE Y
ADJUDICACIÓN

ENTRE :

QUE OTORGA

JUZGADO PRIMERO ESPECIAL DE COACTIVA
DEL DISTRITO METROPOLITANO DE QUITO.
A FAVOR DE:

MUNICIPIO DEL DISTRITO METROPOLITANO DE
QUITO.

CUANTIA: INDETERMINADA


DI 6 COPIAS

L.V.

Quito, a 26 de Septiembre del 2016



DR. MIGUEL LENIN VACA MUÑOZ
NOTARIO QUINCUAGÉSIMO OCTAVO DEL DISTRITO
METROPOLITANO DEL CANTÓN QUITO



PROCURADURÍA NOTARIAL
METROPOLITANA QUITO

Ref. Exp. N° 2016-1325

26 SEP 2016


Señor
NOTARIO PÚBLICO DEL
DISTRITO METROPOLITANO
Presente.-

De mi consideración



Para los fines legales pertinentes, sírvase protocolizar los documentos que en 2 fojas adjunto, los mismos que tienen relación con la ampliación del auto de remate y adjudicación otorgada por el Juzgado Primero Especial de Coactiva del Municipio del Distrito Metropolitano de Quito de fecha 9 de septiembre de 2016, debidamente certificada, mediante la cual se adjudica al Municipio del Distrito Metropolitano de Quito y transfiere a perpetuidad a favor y en forma inmediata, el dominio y posesión del lote de terreno signado con el número A-TRES-SEIS (A-3-6), denominado el Bosque, de la Hacienda Tejamar, situado en la parroquia Pomasqui de este Cantón-Quito y rematados equivalentes a treinta y un hectáreas con ocho mil treinta y ocho metros cuadrados, que fueron de propiedad del señor Pedro Lorenzo Maza Alejandro, fincados sobre el 100% de la parte sobrante del predio signado por la Municipalidad con No. 0679362, cuyos linderos generales son los siguientes: al NORTE: Terrenos de la Cooperativa Luz y Vida Quebrada Curiquingue; al SUR: Quebrada de la Banda y terrenos a ser vendidos a la Empresa Eléctrica Quito; al ESTE: Lote A-Tres-Siete, denominado El Alto, de propiedad de la Cooperativa de Vivienda Nuevo Amanecer; y, al OESTE: Lote A-Tres-Cinco, denominado el Vergel, con una superficie de treinta y un hectáreas con ocho mil treinta y ocho metros cuadrados, inmueble de propiedad del señor Pedro Lorenzo Maza Alejandro. La adjudicación incluye el terreno y sus edificaciones así como todo aquello que por ley corresponde.

A su vez se servirá proporcionar 6 copias de dicha protocolización.

Atentamente,


Dr. Edison Yépez Vinuesa
SUBPROCURADOR METROPOLITANO (E)
Mat. 8666 C.A.P.

Anexo lo indicado.

	NOMBRES	FECHA	SINYLLA
ELABORADO POR:	Marta Vizcete	16/09/2016	
REVISADO POR	Carlos Guerrero		



Oficio No. DMF-TE-DC-482-2016
Quito 09 de septiembre del 2016

1325-16

Dr.
Edison Yopez
SUBPROCURADOR METROPOLITANO

DR. MIGUEL LLENIN VACA-MUÑOZ
PROCURADOR GENERAL DEL DISTRITO METROPOLITANO DE QUITO

Por medio de la presente informo a usted las acciones tomadas dentro del Juicio Coactivo No 201101773-SC, seguido por la Municipalidad en contra del señor PEDRO LORENZO MAZA ALEJANDRO, mismo que se inició el 19 de Septiembre de 2011, por concepto de MULTA INFRACTORES (ORDEN PAGO 328 DE 29 07 2009 EXPED 212-2007 RESOL 123 MEMO 095-AZC-CM AZCALDERON MULTA C), contenido en el Título de Crédito No. 61003393263, dentro del mismo se realizó en embargo del 100% de la parte sobrante del predio A-TRES-SEIS (A-3-6), denominado El Bosque, de la hacienda Tajamar, situado en la Parroquia de Pomasqui de este Cantón de Quito, posteriormente se procedió al remate del mismo.

A fojas 865, con fecha 23 de marzo del 2015, mediante providencia se señala para el 17 de abril del 2015, el primer señalamiento del remate. El mismo que llegado el día y hora no se presentó postura alguna.

A fojas 937, con fecha 13 de julio del 2015, mediante providencia se señala para el 04 de agosto del 2015, el segundo señalamiento de remate, cuya base de la postura de conformidad con el Código Tributario no puede ser menor a la mitad del avalúo del bien. Llegado el día y hora el Municipio a través del Eco. Miguel Davila, en calidad de Administrador General del Municipio del Distrito Metropolitano de Quito, presenta la postura sobre el 50% del avalúo del bien inmueble. Toda vez que la postura reúne todos los requisitos establecidos, se acepta y por ser el único oferente se procede con la adjudicación.

A fojas 959, consta el acta de calificación y adjudicación.

Con los antecedentes expuestos solicito a usted se sirva realizar la protocolización de la ampliación del auto de remate y adjudicación a favor del Municipio del Distrito Metropolitano de Quito.

Particular que pongo en su conocimiento para los fines legales respectivos.

Atentamente:

[Handwritten signature]
Ab. Oswaldo Quito Ulla
Juez de Coactivas del MDMQ

Adjunto sírvase encontrar dos copias certificadas de los habilitantes en 1 fojas.

QUITO METROPOLITANO DE QUITO
PROCURADURÍA METROPOLITANA
14 SEP 2015
14H 25



MUNICIPIO DEL DISTRITO METROPOLITANO DE QUITO
JUZGADO DE COACTIVAS

Procedimiento de Ejecución Coactiva No. 201101773-SC

JUZGADO PRIMERO ESPECIAL DE COACTIVA DEL MUNICIPIO DEL DISTRITO METROPOLITANO DE QUITO.- D.M. Quito, 09 de septiembre del 2016, las 10h00, VISTOS: Dentro del procedimiento de ejecución coactiva No. 201101773-SC seguido en contra del señor PEDRO LORENZO MAZA ALEJANDRO y otra, por concepto de MULTA INFRACTORES correspondiente al año 2011.- CONSIDERANDOS: UNO: Que en el artículo 275 del código Tributario en su parte pertinente expresa: "Los autos y decretos pueden aclararse, ampliarse, reformarse o revocarse, de oficio o a petición de parte (...).". DOS.- Que esta judicatura emitió el auto de calificación y adjudicación de 05 de agosto de 2015 a las 09:00, dentro del cual se hizo constar los linderos generales, omitiéndose los linderos específicos.- conforme la norma citada en el Numeral UNO del presente acto esta autoridad en uso de sus atribuciones DISPONE: PRIMERO.- Amplíese y aclárese el numeral UNO de los CONSIDERANDOS del auto de calificación y adjudicación de 05 de agosto de 2015 a las 09:00; quedando de la siguiente forma: LINDEROS ESPECIFICOS de la parte sobrante del lote de terreno signado con el NUMERO A-TRES-SEIS, (A-3-6) denominado El Bosque, de la Hacienda Tajamar, Parroquia Pomasqui, de este Cantón con matrícula POMAS0000431, con los siguientes linderos: NORTE.- Con terreno de la Cooperativa Luz y Vida Quebrada Curiquingue y con terreno de propiedad de la Empresa Pública Metropolitana de Agua Potable y Saneamiento, en 21,06 m (veintiún metros seis centímetros) SUR.- Con quebrada de la Banda y terrenos a ser vendidos a la Empresa Eléctrica Quito y con terreno de propiedad de la Empresa Pública Metropolitana de Agua Potable y Saneamiento, en 20,19 m (veinte metros diecinueve centímetros), ESTE.- Con el lote A-Tres-Siete, denominado El Alto, de Propiedad de la Cooperativa de Vivienda Nuevo Amanecer y con terreno de propiedad de la Empresa Pública Metropolitana de Agua Potable y Saneamiento, en 25,25 m (veinte y cinco metros veinte y cinco centímetros), OESTE.- Con el lote A-Tres- Cinco, denominado el Vergel y con terreno de propiedad de la Empresa Pública Metropolitana de Agua Potable y Saneamiento, en 33,17 m (treinta y tres metros diecisiete centímetros); con una superficie TREINTA Y UN HECTÁREAS SIETE MIL CUATROCIENTOS CINCUENTA Y SIETE METROS CON OCHENTA Y SIETE CENTÍMETROS CUADRADOS, adquiridos por PEDRO MAZA ALEJANDRO, casado. FORMA DE ADQUISICION Y ANTECEDENTES: En mayor extensión mediante compra a la COMPAÑÍA TRANSANDINA AGRÍCOLA GANADERA INDUSTRIAL TAGI. CIA. LTDA. EN LIQUIDACION, según escritura otorgada el VEINTE Y OCHO DE DICIEMBRE DE MIL NOVECIENTOS NOVENTA Y TRES, ante el Notario DÉCIMO SEXTO del cantón Quito, Dr. Gonzalo Román Chacón. Con un avalúo de USD 8'102111.69 (OCHO MILLONES CIENTO DOS MIL CIENTO ONCE DÓLARES CON SESENTA Y NUEVE CENTAVOS). SEGUNDO.- Ratifíquese en lo demás el contenido del auto de calificación y adjudicación de 05 de agosto de 2015 a las 09:00. TERCERO.- Por secretaría entréguese una copia del presente Auto al adjudicatario a fin de que protocolice e inscriba en el Registro de la Propiedad del Distrito Metropolitano de Quito, y sirva de Título de Propiedad, efectuada que sea la diligencia entréguese una copia de dicha escritura a esta judicatura, para lo cual oficiase a la Procuraduría Metropolitana.- CUMPLASE Y NOTIFIQUESE.-

Quito 9 de Septiembre del 2016



Oswaldo Quito Ulloa

Ab. Oswaldo Quito Ulloa

JUEZ RECAUDADOR ESPECIAL DE COACTIVAS.

Proveyó y firmó la providencia que antecede, el Ab. Oswaldo Quito Ulloa. Juez Recaudador Especial de Coactivas del Municipio del Distrito Metropolitano de Quito, 09 de septiembre del 2016, las 10h00.- CERTIFICO.-

Gerardo Magi
Dr. Gerardo Magi
Secretario AD-HOC

UR MUCIHO... MUNI... METROPOLITANO DE QUITO

30 de Septiembre de 2016

30 de Septiembre de 2016



DR. MIGUEL LENIN VACA MUÑOZ
NOTARIO



NOTARÍA
QUINCUAGÉSIMA
OCTAVA

RAZÓN DE PROTOCOLIZACIÓN: A petición del Doctor Edison Yépez Vinueza, con matrícula profesional número 8666, del Colegio de Abogados de Pichincha, en esta fecha y en tres fojas útiles PROTOCOLIZO en mi Registro de escrituras Públicas del Presente año, la Ampliación del Auto de Remate y Adjudicación otorgado por el Juzgado Primero Especial de Coactiva del Distrito Metropolitano de Quito a favor del Municipio del Distrito Metropolitano de Quito. Quito, a 26 de Septiembre de 2016.



[Firma manuscrita]

DR. MIGUEL LENIN VACA MUÑOZ
NOTARIO QUINCUAGÉSIMO OCTAVO DEL CANTON QUITO

Se otorgó ante mí, en fe de ello confiero esta PRIMERA COPIA CERTIFICADA de la PROTOCOLIZACION, firmada y sellada en Quito, a 26 de Septiembre de 2016.



[Firma manuscrita]



DR. MIGUEL LENIN VACA MUÑOZ
NOTARIO QUINCUAGÉSIMO OCTAVO DEL CANTON QUITO

49

1. El presente es un documento
 que contiene información
 confidencial y puede ser
 objeto de sanciones legales
 si es divulgado a terceros
 sin el consentimiento
 expreso de la empresa.
 2. Toda información contenida
 en este documento es
 propiedad intelectual de la
 empresa y debe ser tratada
 como tal.
 3. No se permite la
 reproducción, distribución
 o uso no autorizado de
 esta información.
 4. Se reserva todos los
 derechos de la empresa.
 5. Este documento es
 propiedad de la empresa y
 debe ser devuelto al
 personal de Recursos
 Humanos al finalizar el
 contrato de trabajo.
 6. La información contenida
 en este documento es
 confidencial y puede ser
 objeto de sanciones legales
 si es divulgado a terceros
 sin el consentimiento
 expreso de la empresa.

Este documento es propiedad
 de la empresa y debe ser
 devuelto al personal de
 Recursos Humanos al
 finalizar el contrato de
 trabajo. Toda información
 contenida en este
 documento es propiedad
 intelectual de la empresa
 y debe ser tratada como
 tal. No se permite la
 reproducción, distribución
 o uso no autorizado de
 esta información. Se
 reserva todos los derechos
 de la empresa. Este
 documento es propiedad
 de la empresa y debe ser
 devuelto al personal de
 Recursos Humanos al
 finalizar el contrato de
 trabajo.

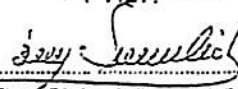
SEÑOR JUEZ ESPECIAL DE COACTVAS DEL MUNICIPIO DEL DISTRITO METROPOLITANO DE QUITO

Economista Miguel Davila en mi calidad de Administrador General del Municipio del Distrito Metropolitano de Quito, conforme lo acredito con el documento que adjunto, dentro del Proceso de Ejecución N° 01101773 MH seguido en contra del señor MAZA ALEJANDRO PEDRO LORENZO, ante usted comparezco y presento la siguiente postura:

1. El 10 de julio del 2015, mediante aviso de remate, el Juzgado Primero Especial de Coactivas del Municipio del Distrito Metropolitano de Quito, pone en conocimiento al público en general y señala el remate del bien inmueble del señor MAZA ALEJANDRO PEDRO LORENZO, para el día martes 04 de agosto de 2015 desde las 15 horas hasta las 18 horas, de conformidad en lo previsto en el Código Orgánico Tributario.
2. El bien inmueble a rematarse corresponde al 100% de la parte sobrante del predio No. 0679362 (lote A-TRES-SEIS(A-3-6), denominado El Bosque, de la hacienda Tajamar de la parroquia Pomasqui de este cantón Quito, provincia de Pichincha), con los siguientes linderos **POR EL NORTE.-** Con terrenos de la Cooperativa Luz y Vida Quebrada Curiquingue, **POR EL SUR.-** Con quebrada de la Banda y terrenos a ser vendidos a la Empresa Eléctrica Quito, **POR EL ESTE.-** Con el lote A-Tres-Siete, denominado El Alto, de Propiedad de la Cooperativa de Vivienda Nuevo Amanecer, **POR EL OESTE.-** Con el lote A-Tres-Cinco, denominado el Vergel; el predio se encuentra afectado con una expropiación a favor de la EMPRESA PUBLICA METROPOLITANA DE AGUA POTABLE Y SANEAMIENTO, la cual se encuentra ubicado en la calle vía a Pomasqui, zona plan de vivienda Ecuador, desmembrada del lote de terreno de mayor extensión, situado en la parroquia Pomasqui de este cantón Quito, provincia de Pichincha, matrícula Nro. POMAS0000431.- con los siguientes linderos.- **POR EL NORTE:** Con vía a Pomasqui, en veinte y un coma cero metros; **POR EL SUR.-** Plan de vivienda Ecuador, en veinte coma diez y nueve metros; **POR EL ESTE.-** Con calle S/N en veinte y cinco metros; **POR EL OESTE.-** Con plan de vivienda Ecuador en treinta y tres coma diez y siete metros. **SUPERFICIE:** quinientos ochenta coma trece metros cuadrados; la misma que se encuentra en parte interior del predio., valorados en USD 8'102.111,69 (OCHO MILLONES CIENTO DOS MIL CIENTO ONCE DOLARES CON SESENTA Y NUEVE CENTAVOS). Tratándose del segundo señalamiento del remate el valor a cubrirse es de USD 4'051.055,85 (CUATRO MILLONES CINCUENTA Y UN MIL CINCUENTA Y CINCO DOLARES CON OCHENTA Y CINCO CENTAVOS) correspondiente al 50 % del avalúo del bien a rematarse.

ES FIEL COPIA DEL ORIGINAL LO CERTIFICO

FECHA 14 ABR 2016


MIGUEL DAVILA
ADMINISTRADOR GENERAL DEL MUNICIPIO DEL DISTRITO METROPOLITANO DE QUITO

- 937 -
novecientos treinta y siete



MUNICIPIO DEL DISTRITO METROPOLITANO DE QUITO
JUZGADO DE COACTIVAS

Procedimiento de Ejecución Coactiva No. 201101773-SC

JUZGADO PRIMERO ESPECIAL DE COACTIVA DEL MUNICIPIO DEL DISTRITO METROPOLITANO DE QUITO.- D.M. Quito, 13 de julio del 2015, a las 10h00. VISTOS: Dentro del procedimiento de ejecución coactiva No. 201101773-SC, seguido en contra del señor PEDRO LORENZO MAZA ALEJANDRO y otra, por concepto de MULTA INFRACTORES correspondiente al año 2011.- en lo principal agréguese al proceso el oficio No. 0006596, de fecha 30 de junio del 2015 emitido por la Dirección Metropolitana de Catastro del Municipio del distrito Metropolitano de Quito. Continuando con el debido proceso y de conformidad con los Arts. 185, 186, 187, 188 y 204 del Código Tributario, se señala para el día 04 de agosto del 2015, desde las 15h00 hasta las 18h00, el SEGUNDO SEÑALAMIENTO DE REMATE del bien inmueble, consistente en un lote de terreno signado con el Numero A-TRES-SIES (A-3-6), denominado el Bosque, de la Hacienda Tejamar, situado en la parroquia de POMASQUI de este Cantón de Quito, con los siguientes linderos y dimensiones: AL NORTE.- Terrenos de la Cooperativa Luz y Vida Quebrada Curiquingue; AL SUR.-Quebrada de la Banda y terrenos a ser vendidos a la Empresa Eléctrica Quito; AL ESTE.- Lote A-Tres-Siete, denominado El Alto, de Propiedad de la Cooperativa de Vivienda Nuevo Amanecer; y, AL OESTE.- Lote A-Tres-Cinco, denominado el Vergel. Con una SUPERFICIE de TREINTA Y UN HECTÁREAS con OCHO MIL TREINTA Y OCHO METROS CUADRADOS. Con el avalúo de USD 8'102.111,69 (OCHO MILLONES CIENTO DOS MIL CIENTO ONCE DÓLARES CON SESENTA Y NUEVE CENTAVOS). Por tratarse del segundo señalamiento la base para las posturas no puede ser menor a la mitad del avalúo, no serán admisibles las posturas que no vayan acompañados de por lo menos el 10% del valor de la oferta, en dinero en efectivo, en cheque certificado o en cheque de gerencia de banco a la orden del Municipio del Distrito Metropolitano de Quito. El remate se llevará a cabo en la Secretaría del Juzgado Primero Especial de Coactivas del Municipio del Distrito Metropolitano de Quito ubicado en las calles Venezuela y Chile N° 1039.- Para el cumplimiento de esta disposición ofíciase a la Dirección Metropolitana de Comunicación, para que de conformidad con el artículo 111 y 184 de la Ley Ibídem, sea publicado la convocatoria para el segundo señalamiento de remate. Intervenga en el presente proceso como Secretario ad-hoc Ab. Ana Quinga, para constancia de lo cual firma conjuntamente con el Juez Primero de Coactivas.- OFÍCIESE, CÚMPLASE, NOTIFIQUESE.-

Abg. Oswaldo Quito

JUEZ RECAUDADOR ESPECIAL DE COACTIVAS

Proveyó y firmó la Providencia que antecede, el Abg. Oswaldo Quito, JUEZ RECAUDADOR ESPECIAL DE COACTIVAS del Municipio del Distrito Metropolitano de Quito, a 13 días de julio del 2015, a las 10h00.- CERTIFICO.-

Ana Belén Quinga
SECRETARIA AD-HOC

Razón: Siento como tal que el día de hoy 13 de julio del 2015 se procedió a notificar con el contenido de la providencia que antecede al Secretario de Comunicación del Distrito Metropolitano de Quito, mediante oficio No. DMF-TE-DC-JPEC-2015-5595, de fecha 13 de julio del 2015.

Ana Belén Quinga
SECRETARIA AD-HOC

EL QUE CONTIENE EL ORIGINAL LO CERTIFICO.

14 ABR 2013

859

1325-2016



Oficio No. DMF-TE-DC-207-2016
Quito 30 de mayo del 2016

Dr.
Edison Yopez
SUBPROCURADOR METROPOLITANO

Por medio de la presente informo a usted las acciones tomadas dentro del Juicio Coactivo No 201101773-SC, seguido por la Municipalidad en contra del señor PEDRO LORENZO MAZA ALEJANDRO, mismo que se inició el 19 de Septiembre de 2011, por concepto de MULTA INFRACTORES (ORDEN PAGO 328 DE 29 07 2009 EXPED 212-2007 RESOL 123 MEMO 095-AZC-CM AZCALDERON MULTA C), contenido en el Título de Crédito No. 61003393263, dentro del mismo se realizó en embargo del 100% de la parte sobrante del predio A-TRES-SEIS (A-3-6), denominado El Bosque, de la hacienda Tajamar, situado en la Parroquia de Pomasqui de este Cantón de Quito, posteriormente se procedió al remate del mismo.

A fojas 865, con fecha 23 de marzo del 2015, mediante providencia se señala para el 17 de abril del 2015, el primer señalamiento del remate. El mismo que llegado el día y hora no se presentó postura alguna.


A fojas 937, con fecha 13 de julio del 2015, mediante providencia se señala para el 04 de agosto del 2015, el segundo señalamiento de remate, cuya base de la postura de conformidad con el Código Tributario no puede ser menor a la mitad del avalúo del bien. Llegado el día y hora el Municipio a través del Eco. Miguel Dávila, en calidad de Administrador General del Municipio del Distrito Metropolitano de Quito, presenta la postura sobre el 50% del avalúo del bien inmueble. Toda vez que la postura reúne todos los requisitos establecidos, se acepta y por ser el único oferente se procede con la adjudicación.

A fojas 959, consta el acta de calificación y adjudicación.


Con los antecedentes expuestos solicito a usted se sirva realizar la protocolización del remate y adjudicación a favor del Municipio del Distrito Metropolitano de Quito.

Particular que pongo en su conocimiento para los fines legales respectivos.

Atentamente:


Ab. Oswaldo Quiroga Ulloa
Juez de Coactivas del MDMQ

Adjunto sírvase encontrar dos copias certificadas de los habilitantes en 6 fojas.



483-12



MUNICIPIO DEL DISTRITO METROPOLITANO DE QUITO
JUZGADO DE COACTIVAS

Procedimiento de Ejecución Coactiva No. 201101773-SC

JUZGADO PRIMERO ESPECIAL DE COACTIVA DEL MUNICIPIO DEL DISTRITO METROPOLITANO DE QUITO.- D.M. Quito, 09 de septiembre del 2016, las 10h00, **VISTOS:** Dentro del procedimiento de ejecución coactiva No. 201101773-SC seguido en contra del señor **PEDRO LORENZO MAZA ALEJANDRO** y otra, por concepto de **MULTA INFRACTORES** correspondiente al año 2011.- **CONSIDERANDOS: UNO:** Que en el artículo 275 del código Tributario en su parte pertinente expresa: "Los autos y decretos pueden aclararse, ampliarse, reformarse o revocarse, de oficio o a petición de parte (...).". **DOS.-** Que esta judicatura emitió el auto de calificación y adjudicación de 05 de agosto de 2015 a las 09:00, dentro del cual se hizo constar los linderos generales, omitiéndose los linderos específicos.- conforme la norma citada en el Numeral UNO del presente acto esta autoridad en uso de sus atribuciones **DISPONE: PRIMERO.-** Amplíese y aclárese el numeral UNO de los **CONSIDERANDOS** del auto de calificación y adjudicación de 05 de agosto de 2015 a las 09:00; quedando de la siguiente forma: **LINDEROS ESPECIFICOS** de la parte sobrante del lote de terreno signado con el **NUMERO A-TRES-SEIS, (A-3-6)** denominado El Bosque, de la Hacienda Tajamar, Parroquia Pomasqui, de este Cantón con matrícula POMAS0000431, con los siguientes linderos: **NORTE.-** Con terreno de la Cooperativa Luz y Vida Quebrada Curiquingue y con terreno de propiedad de la Empresa Pública Metropolitana de Agua Potable y Saneamiento, en 21,06 m (veintiún metros seis centímetros) **SUR.-** Con quebrada de la Banda y terrenos a ser vendidos a la Empresa Eléctrica Quito y con terreno de propiedad de la Empresa Pública Metropolitana de Agua Potable y Saneamiento, en 20,19 m (veinte metros diecinueve centímetros), **ESTE.-** Con el lote A-Tres-Siete, denominado El Alto, de Propiedad de la Cooperativa de Vivienda Nuevo Amanecer y con terreno de propiedad de la Empresa Pública Metropolitana de Agua Potable y Saneamiento, en 25,25 m (veinte y cinco metros veinte y cinco centímetros), **OESTE.-** Con el lote A-Tres-Cinco, denominado el Vergel y con terreno de propiedad de la Empresa Pública Metropolitana de Agua Potable y Saneamiento, en 33,17 m (treinta y tres metros diecisiete centímetros); con una superficie **TREINTA Y UN HECTÁREAS SIETE MIL CUATROCIENTOS CINCUENTA Y SIETE METROS CON OCHENTA Y SIETE CENTÍMETROS CUADRADOS**, adquiridos por **PEDRO MAZA ALEJANDRO**, casado. **FORMA DE ADQUISICION Y ANTECEDENTES:** En mayor extensión mediante compra a la **COMPANÍA TRANSANDINA AGRICOLA GANADERA INDUSTRIAL TAGI. CIA. LTDA. EN LIQUIDACION**, según escritura otorgada el **VEINTE Y OCHO DE DICIEMBRE DE MIL NOVECIENTOS NOVENTA Y TRES**, ante el Notario **DÉCIMO SEXTO** del cantón Quito, Dr. Gonzalo Román Chacón. Con un avalúo de **USD 8'102111.69 (OCHO MILLONES CIENTO DOS MIL CIENTO ONCE DÓLARES CON SESENTA Y NUEVE CENTAVOS)**. **SEGUNDO.-** Ratifíquese en lo demás el contenido del auto de calificación y adjudicación de 05 de agosto de 2015 a las 09:00. **TERCERO.-** Por secretaría entréguese una copia del presente Auto al adjudicatario a fin de que protocolice e inscriba en el Registro de la Propiedad del Distrito Metropolitano de Quito, y sirva de Título de Propiedad, efectuada que sea la diligencia entréguese una copia de dicha escritura a esta judicatura, para lo cual oficiase a la Procuraduría Metropolitana.- **CUMPLASE Y NOTIFIQUESE.-**

...
...
...
...
...
...

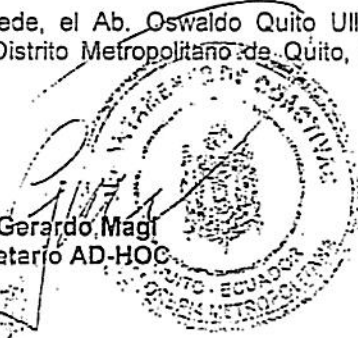


Oswaldo Quito Ulloa

Ab. Oswaldo Quito Ulloa
JUEZ RECAUDADOR ESPECIAL DE COACTIVAS.

Proveyó y firmó la providencia que antecede, el Ab. Oswaldo Quito Ulloa. Juez Recaudador Especial de Coactivas del Municipio del Distrito Metropolitano de Quito, 09 de septiembre del 2016, las 10h00.- CERTIFICO.-

Gerardo Magi
Dr. Gerardo Magi
Secretario AD-HOC



...
...
...
...
...
...

...
...
...
...



Oficio No. DMF-TE-DC-482-2016
Quito 09 de septiembre del 2016

1325-16

Dr.
Edison Yopez
SUBPROCURADOR METROPOLITANO

Por medio de la presente informo a usted las acciones tomadas dentro del Juicio Coactivo No 201101773-SC, seguido por la Municipalidad en contra del señor PEDRO LORENZO MAZA ALEJANDRO, mismo que se inició el 19 de Septiembre de 2011, por concepto de MULTA INFRACTORES (ORDEN PAGO 328 DE 29 07 2009 EXPED 212-2007 RESOL 123 MEMO 095-AZC-CM AZCALDERON MULTA C), contenido en el Título de Crédito No. 61003393263, dentro del mismo se realizó en embargo del 100% de la parte sobrante del predio A-TRES-SEIS (A-3-6), denominado El Bosque, de la hacienda Tajamar, situado en la Parroquia de Pomasqui de este Cantón de Quito, posteriormente se procedió al remate del mismo.

A fojas 865, con fecha 23 de marzo del 2015, mediante providencia se señala para el 17 de abril del 2015, el primer señalamiento del remate. El mismo que llegado el día y hora no se presentó postura alguna.


A fojas 937, con fecha 13 de julio del 2015, mediante providencia se señala para el 04 de agosto del 2015, el segundo señalamiento de remate, cuya base de la postura de conformidad con el Código Tributario no puede ser menor a la mitad del avalúo del bien. Llegado el día y hora el Municipio a través del Eco. Miguel Davila, en calidad de Administrador General del Municipio del Distrito Metropolitano de Quito, presenta la postura sobre el 50% del avalúo del bien inmueble. Toda vez que la postura reúne todos los requisitos establecidos, se acepta y por ser el único oferente se procede con la adjudicación.


A fojas 959, consta el acta de calificación y adjudicación.

Con los antecedentes expuestos solicito a usted se sirva realizar la protocolización de la ampliación del auto de ramate y adjudicación a favor del Municipio del Distrito Metropolitano de Quito.

Particular que pongo en su conocimiento para los fines legales respectivos.

Atentamente:


Ab. Oswaldo Quiro Ullaga
Juez de Coactivas del MDMQ



Adjunto sírvase encontrar dos copias certificadas de los habilitantes en 1 fojas.

OFICIO N.- DMF-TE-DC-482-2016

impreso por Angel Francisco Lara Fernandez (angel.lara@quito.gob.ec), 14/09/2016 - 13:32:56

Estado	abierto	Antigüedad	0 m
Prioridad	3 normal	Creado	14/09/2016 - 13:32:42
Cola	PROCURADURIA METROPOLITANA	Creado por	Lara Fernandez Angel Francisco
Bloquear	bloqueado	Tiempo contabilizado	0
Identificador del cliente	procuraduriametropolitana@hotmail.sc		
Propietario	gfrixone (Gianni Frixone Enriquez)		

1335-16

información del cliente

Nombre: PROCURADURIA
Apellido: METROPOLITANA
Nombre de usuario: procuraduriametropolitana@hotmail.sc
Correo: procuraduriametropolitana@hotmail.sc

Artículo #1

De: "PROCURADURIA METROPOLITANA" <procuraduriametropolitana@hotmail.sc>
Para: PROCURADURIA METROPOLITANA
Asunto: OFICIO N.- DMF-TE-DC-482-2016
Creado: 14/09/2016 - 13:32:43 por cliente
Tipo: teléfono
Adjunto: OFICIO_N.-DMF-TE-DC-482-2016.PDF (513.8 KBytes)
OFICIO N.- DMF-TE-DC-482-2016

CERTIFICADO DE GRAVÁMENES

**REGISTRO DE LA PROPIEDAD
DEL DISTRITO METROPOLITANO DE QUITO**

216
Dossentos dieciseis

Certificado de Gravamen del Inmueble

Digitally signed by: DAVID FELIPE
VITERI AVENDANO
Date: 2022.02.16 20:33:37 COT
Location: Registro de la Propiedad -
Quito

Número de Trámite: 1525903
Número de Petición: 1845745
Fecha de Petición: 15 de Febrero de 2022 a las 15:30
Número de Certificado: 1573160
Fecha emisión: 16 de Febrero de 2022 a las 20:31

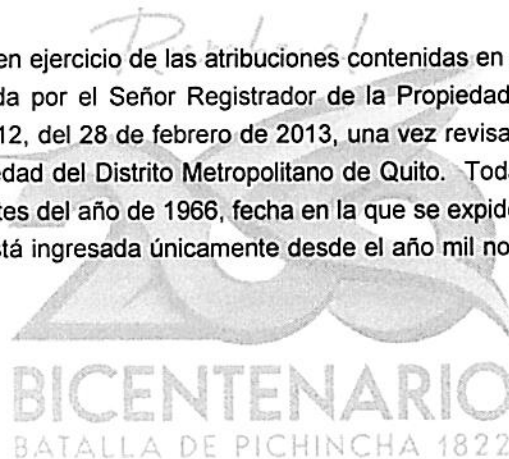
Referencias: 11/10/2016-PRO-84196f-29720i-78202r

Tarjetas:;T00000601188;

Matriculas:;/28// ACTA DE INSERCION: N° 97-2021

El infrascrito Director de Certificaciones en ejercicio de las atribuciones contenidas en el artículo 11 de la Ley de Registro y de conformidad a la delegación otorgada por el Señor Registrador de la Propiedad del Distrito Metropolitano de Quito, mediante resolución N° RPDMQ-2013-012, del 28 de febrero de 2013, una vez revisados los índices y libros entregados y que reposan en el Registro de la Propiedad del Distrito Metropolitano de Quito. Toda vez que no existía la obligación de marginar ventas y gravámenes hasta antes del año de 1966, fecha en la que se expide la Ley de Registro; y, considerando que la base de datos de esta entidad está ingresada únicamente desde el año mil novecientos ochenta, hasta la presente fecha, CERTIFICO:

1.- DESCRIPCION DE LA PROPIEDAD:



1, 2, 3, 4, 5, 6, 7, 8, 9, 10, 11, 12, 13, 14, 15, 16, 17 MANZANA 1

18, 19, 20, 21, 22, 23, 24 MANZANA 2

25, 26, 27, 28, 29, 30, 31, 32 MANZANA 3

33, 34, 35, 36, 37 MANZANA 4

38, 39, 40, 41, 42, 43, 44, 45, 46, 47, 48, 49, 50, 51 MANZANA 5

52, 53, MANZANA 6

54, 55, 56, 57, 58 MANZANA 7

59, 60, 61, 62, 63, 64, 65, 66, 67, 68, 69, 70, 71, 72, 73, 74, 75, 76, 77, 78, 79, 80, 81 MANZANA 8

82, 83, 84, 85B, 85 A, 85, 86, 87, 88, 89, 90 MANZANA 9



www.registrodelapropiedadquito.gob.ec
Amazonas N31-181 y Mariana de Jesús - PBX: 395 2300

**Registro de la
PROPIEDAD** | **Por un
Quito
Digno**

91, 92, 93, 94, 95, 96, 97, 98, 99, 100, 101, 102, 103, 104, 105, 106, 107, 108, 109, 110, 111 MANZANA 10

112 MANZANA 11

113, 114, 115, 116, 117, 118, 119, 120, 121, 122, 123, 124, 125, 126 MANZANA 12

127, 128, 129 130, 131, 132, 133, 134, 135, 136, 137, 138, 139, 140, 141, 142, 143, 144, 145, 146 MANZANA 13

147, 148, 149, 150, 151, 152, 153, 154, 155, 156, 157, 158, 159, 160, 161, 162, 163, 164, 165, 166, 167, 168, 169, 170, 171 MANZANA 14

172, 173, 174, 175, 176, 177, 178, 179, 180, 181, 182, 183, 184, 185, 186, 187, 188, 189, 190, 191, 192, 193, 194, 195, 196, 197, 198, 199, 200, 201, 202, 203, 204, 205, 206, 207, 208, 209, 210, 211, 212, 213, 214, 215, 216, 217, 218, 219 MANZANA 15

220, 221, 223, 224, 225, 225, 226, 227, 228, 229 MANZANA 16

230, 231, 232, 233, 234, 235 MANZANA 17

236, 237, 238, 239, 240, 241, 242, 243, 244, 245, 246, 247, 248, 249, 250, 251, 252, 253, 254, 255, 256 MANZANA 18

257, 258, 259, 260, 261, 262, 263, 264, 265, 266, 267, 268, 269, 270, 271, 272, 273 MANZANA 19

274, 275, 276, 277, 278, 279, 280, 281, 282, 283, 284, 285, 286, 287, 288, 289, 290 MANZANA 20

291, 292, 293, 294, 295, 296, 297, 298, 299, 300 MANZANA 21

301, 302, 303, 304, 405, 306, 307, 308, 309, 310, 311, 312, 313, 314, 315, 316, 317 MANZANA 22

318, 319, 320, 321, 322, 323, 324, 325, 326, 327, 328, 329, 330, 331, 332, 333, 334, 335, 336, 337, 338, 339 MANZANA 23

340, 341, 342, 343, 344, 345, 346, 347, 348, 349, 350, 351, 352, 353, 354, 355, 356, 357, 358, 359, 360, 361, 362, 363 MANZANA 24

364, 365, 366, 367, 368, 369, 370, 371, 372, 373, 374, 375, 376, 377, 378, 379, 380, 381, 382, 383, 384, 385, 386 MANZANA 25

387, 388, 389, 390, 391, 392, 393, 394, 395, 396, 397, 398, 399, 400, 401, 402, 403, 404, 405, 406, 407, 408, 409, 410, 411, 412, 413, 414, 415, 416 MANZANA 26

417, 418, 419, 420, 421, 422, 423, 424, 425, 426, 427, 428, 429, 430 MANZANA 27

431, 432, 433, 434, 435, 436, 437, 438, 439, 440, 441, 442, 443, 444, 445, 446, 446, 447, 448, 449, 450, 451, 452, 453, 454, 455, 456, 457, 458, 459, 460, 461, 462 MANZANA 28

463, 464, 465, 466, 467, 468, 469, 470, 471, 472, 473, 474, 475, 476, 477, 478, 479, 480, 481, 482 MANZANA 29

483, 484, 485, 486, 487, 488, 489, 490, 491, 492 MANZANA 30

493, 494, 495, 496, 497, 498, 499, 500, 501, 502, 503, 504, 505, 506, 507, 508, 509, 510, 511, 512, 513, 514, 515, 516 MANZANA 31

517, 518, 519, 520, 521, 522, 523, 524, 525 MANZANA 32



526, 527, 528, 529, 530, 531, 532, 533, 534, 535, 536, 537 MANZANA 33

538, 539, 540, 541, 542, 543, 544, 545, 546, 547, 548, 549, 550 MANZANA 34

551, 552, 553, 554, 555, 556, 557, 558, 559, 560, 561, 562 MANZANA 35

563, 564, 565, 566, 567, 568, 569, 570, 571, 572, 573, 574 MANZANA 36

575, 576, 577, 578, 579, 580, 581, 582, 583, 584, 585 MANZANA 37

586, 587, 588, 589,

590, 591, 592, 593, 594, MANZANA 38

595, 596, 597 MANZANA 39

598 MANZANA 40

599, 599 A, 600, 601, 602 MANZANA 41

603 MANZANA 42

604, 605, 606, 607, 608, 609 MANZANA 43

610, 611, 612, 613, 614, 615, 616, 617, 618, 619, 620, 621, 622, 623, 624, 625, 626, 627, 628, 629, 630, 631, 632, 633, 634, 635, 636, 637, 638, 639, 640 MANZANA 44

641, 642, 643, 644, 645, 646, 647, 648, 649, 650, 651 MANZANA 45

652, 653, 654, 655, 656, 657, 658, 659, 660 MANZANA 46

661, 662, 663 MANZANA 47

664, 665, 666, 667, 668, 669, 670, 671, 672, 673, 674, 675, 676, 677, 678, 679

680, 681, 682, 683, 684, 685, 686, 687, 688, 689, 690, 691 MANZANA 48

692, 693, 694, 695, 696, 697, 698, 699, 700, 701, 702 MANZANA 49

703, 704, 705, 706, 707, 708, 709, 710, 711, 712, 713, 714 MANZANA 50

715, 716, 717, 718, 719, 720, 721, 722, 723, 724, 725, 726, 727, 728, 729, 730, 731, 732, 733, 734, 735, 736, 737, 738, 739, 740, 741, 742, 743 MANZANA 51

744, 745, 746, 747, 748, 749, 750, 751, 752, 753, 754, 755, 756, 757, 758, 759, 760, 761, 762, 763, 764, 765, 766, 767, 768, 769,

770 MANZANA 52

771, 772, 773, 774, 775, 776, 777, 778, 779 MANZANA 53

780, 781, 782, 783, 784, 785, 786, 787, 788 MANZANA 54

789, 790, 791, 792, 793, 794, 795, 796, 797, 798, 799, 800, 801, 802, 803, 804, 805, 806, 807, 808 809, 810, 811, 812, 813 MANZANA 55

215

doscientos quince



814, 815, 816, 817, 818, 819, 820, 821, 822, 823, 824, 825, 826, 827, 828, 829, 830, 831, 832, 833, 834, 835, 836, 837, 838, 839, 840 MANZANA 56

841, 842, 843, 844, 845, 846, 847, 848, 849, 850 MANZANA 57

851, 852, 853, 854, 855, 856, 857, 858, 859

860, 861, 862, 863, 864, 865, 866, 867, 868, 869, 870, 871, 872, 873, 874, 875, 876, 877, 878 MANZANA 58

879, 880, 881, 882, 883, 884, 885, 886 MANZANA 59

887, 888, 889, 890, 891, 892, 893, 894, 895, 896, 897, 898, 899, 900, 901, 902, 903 MANZANA 60


904, 905, 906, 907, 908, 909, 910, 911, 912, 913, 914, 915, 916, 917, 918 MANZANA 61

919, 920, 921, 922, 923, 924, 925, 926, 927, 928, 929, 930, 931, 932, 933, 934, 935, 936, 937, 938, 939, 940, 941, 942, 943, 944 MANZANA 62

945, 946, 947, 948, 949,

950, 951, 952, 953, 954, 955, 956, 957, 958, 959, 960, 961, 962, 963, 964, 965, 966, 967, 968, 969, 970, 971, 972, 973, 974, 975 MANZANA 63

976, 977, 978, 979, 980, 981, 982, 983, 984, 985, 986, 987, 988, 989, 990, 991, 992, 993, 994, 995, 996, 997, 998, 999, 1000, 1001, 1002, 1003, 1004, 1006, 1007 MANZANA 64 del ASENTAMIENTO HUMANO DE HECHO Y CONSOLIDADO DE INTERES SOCIAL DENOMINADO LOTE A TRES- SEIS (A 3-6) "EL BOSQUE" DE LA HACIENDA TAJAMAR, producto del fraccionamiento de la parte sobrante del lote de terreno signado con el Numero A TRES-SIES (A- 3-6), denominado el Bosque, de la Hacienda Tejarnar, situado en la parroquia de POMASQUI de este cantón.-



2.- PROPIETARIO(S):

MUNICIPIO DEL DISTRITO METROPOLITANO DE QUITO.-

3.- FORMA DE ADQUISICION Y ANTECEDENTES: A DE PICHINCHA 1822

En mayor extensión, mediante adjudicación en remate realizada por el JUZGADO PRIMERO ESPECIAL DE COACTIVA DEL MUNICIPIO DEL DISTRITO METROPOLITANO DE QUITO según PRIMERA copia del acta de remate otorgada por el Juzgado Primero Especial de Coactiva del Municipio del Distrito Metropolitano de Quito de fecha 5 de agosto del 2015 protocolizada el VEINTE Y CINCO DE JULIO DEL DOS MIL DIECISEIS, ante el Notario TRIGESIMO QUINTO del cantón, Quito, Doctor. Santiago Federico Guerrón Ayala, inscrita el once de octubre del dos mil diez y seis.-----***** ANTECEDENTES: Adquirido en mayor extensión por PEDRO MAZA ALEJANDRO, casado mediante compra a la COMPAÑIA TRASANDINA AGRÍCOLA GANADERA INDUSTRIAL TAGI. CIA. LTDA, EN LIQUIDACIÓN, según escritura otorgada el VEINTE Y OCHO DE DICIEMBRE DE MIL NOVECIENTOS NOVENTA Y TRES, ante el Notario DÉCIMO SEXTO del cantón Quito, Doctor Gonzalo Román Chacón. ENCARGADO de la Notaria DÉCIMA SÉPTIMA, según oficio Número 11CSJQ, de fecha 13 de Enero de 1992, dado por la Honorable Corte Superior de Justicia de Quito, La misma que fue objeto de la siguiente NEGATIVA: Niégase la inscripción de la presente escritura ingresada con fecha 02 de Diciembre del 2003, por cuanto según se desprende del certificado de gravámenes la propietaria es COMERCIAL E INMOBILIARIA DORIFER S.A. y no la COMPAÑIA TRASANDINA AGRÍCOLA GANADERA INDUSTRIAL TAGI CIA, LTDA, que es quien comparece en calidad de vendedora además que no comparece la cónyuge del Deudor Hipotecario, para consentir el gravamen hipotecario, ni se ha justificado la diferencia del Área que consta en la transferencia de dominio y la hipoteca abierta, y por último por existir una oposición presentada en el REGISTRO DE LA PROPIEDAD DEL DISTRITO METROPOLITANO DE QUITO, con fecha 17 de Noviembre del 2003, por parte del Licenciado Luis Leonardo Chalco



Fajardo, en calidad de Presidente de la Compañía Dorifer. Negativa que lo fundamento de conformidad con el Art. 11 literal a) numerales 4 y 5 de la Ley de Registro de Inscripciones.- Posteriormente, Según sentencia dictada por el señor Juez Vigésimo de lo civil de Pichincha de fecha 22 de Abril del 2004, se ORDENA la inscripción de la misma, que es reingresada con fecha 18 de Mayo del 2004 pero que no se efectuó su inscripción por cuanto, DIRECTOR DE CERTIFICACIONES REGISTRO DE LA PROPIEDAD DEL DISTRITO METROPOLITANO DE QUITO, de la Propiedad hace conocer al Juez Vigésimo de lo Civil de Pichincha con copia al Consejo Nacional de La Judicatura lo siguiente: Señor Juez Vigésimo del lo Civil de Pichincha, no puedo dar cumplimiento a lo ordenado por usted en Sentencia de fecha 22 de abril del dos mil cuatro, por cuanto quien esta transfiriendo el dominio del bien inmueble objeto del presente contrato ya no es propietario del mismo, además que la misma va en contra de lo establecido en el Art. 11, Literal a), numeral 6, de la Ley de Registro, pues no se puede perfeccionar el tracto sucesivo, debo manifestar a demás señor Juez que la presente no significa un desacato a lo ordenado por su autoridad, sino más bien lo que se pretende es hacerle conocer la realidad de la situación, si usted señor Juez insiste en la Orden de inscripción se dará cumplimiento a la misma. Luego de lo cual Hoy por INSISTENCIA, del señor JUEZ VIGÉSIMO DE LO CIVIL DE PICHINCHA, en Sentencia de fecha 22 de Junio del 2004, se procede a su inscripción.- INSCRITA EN EL REGISTRO DE LA PROPIEDAD EL VEINTE Y NUEVE DE JUNIO DEL DOS MIL CUATRO.- Habiendo adquirido la vendedora, por aporte de Doris Cashmore viuda de Mantilla, al aumento de capital de la Compañía, según escritura otorgada el siete de marzo de mil novecientos ochenta, ante el notario doctor Camilo Jáuregui, inscrita el diez de septiembre del mismo año; b).-Tanto los vendedores como el comprador, se han puesto de acuerdo en el precio, forma de pago y las demás condiciones, de compraventa, así como especialmente sobre el crédito que la VENDEDORA (TAGI) hace al comprador y la forma de amortizarlo y pagarlos.- c).- Mediante escritura pública otorgada ante el Notario Público doctor Juan del Pozo con fecha veinte y ocho de junio de mil novecientos ochenta y seis, la Compañía Tagi, vende y da en perpetua enajenación el lote de terreno Número A-TRES-Seis, denominado El Bosque, de la Hacienda Tajamar, situado en la parroquia Pomasqui de este Cantón, no habiendo esta escritura sido perfeccionada ni complementada por lo que no fue inscrita en el REGISTRO DE LA PROPIEDAD DEL DISTRITO METROPOLITANO DE QUITO.-----**** Y RESOLUCION DE EXCEDENTES O DIFERENCIA DE AREAS: Fecha de Inscripcion: 9 de Noviembre de 2020 a las 09:59 Nro. Inscripcion: 15479 Fecha de Repertorio: 5 de Noviembre de 2020 a las 11:38 Nro. Repertorio: 2020044518, se presentó una copia certificada de la protocolización de la RESOLUCIÓN Nro. GADDMQ-DMC-2020-0429-R, de excedente de áreas de terreno, dictada por la Dirección Metropolitana de Catastro, el 21 de agosto del 2020, protocolizada ante la NOTARIA SEXAGESIMA SEPTIMA del cantón Quito, con fecha 9 de septiembre del 2020.- OBJETO: el MUNICIPIO DEL DISTRITO METROPOLITANO DE QUITO a través de la DIRECCION METROPOLITANA DE CATASTRO, representada por el ingeniero Erwin Alexander Arroba Padilla, (Director Metropolitano de Catastro (e), mediante RESOLUCIÓN Nro. GADDMQ-DMC-2020-0429-R, emitida el 21 de agosto del 2020, RESUELVE: Rectificar el error técnico de medida del Predio No. 679362, clave catastral No.1401203001, ubicado en la parroquia Calderón (antes Pomasqui), del Cantón Quito, Provincia de Pichincha, de propiedad del Municipio del Distrito Metropolitano de Quito, en el cual existe un excedente de 111.461,23m2, entre el área de la escritura y la última medición practicada, quedando por lo tanto la superficie a regularizarse en 429.499,23m2.-----Fecha de Inscripción: 21 de Enero de 2022 a las 15:52 Nro. Inscripción: 2419 Fecha de Repertorio: 21 de Enero de 2022 a las 10:48 Nro. Repertorio: 2022005923 Nro. Tramite: 1708497 Nro. Petición: 1812160 Libro: PROPIEDAD, se halla inscrita la PROVIDENCIA Nro. GADDMQ-STHV-DMC-2021-0010-P, dictada por el ILUSTRE MUNICIPIO DE QUITO - DIRECCIÓN METROPOLITANA DE CATASTRO, de fecha 30/12/2021 protocolizada ante la NOTARIA OCTOGÉSIMA TERCERA de QUITO, con fecha 11 de enero del 2022, mediante la cual el MUNICIPIO DEL DISTRITO METROPOLITANO DE QUITO a través de la DIRECCION METROPOLITANA DE CATASTRO, representada por el señor Héctor Fernando Zamorano Cevallos, (Director Metropolitano de Catastro), mediante PROVIDENCIA Nro. GADDMQ-STHV-DMC-2021-0010-P RESUELVE: a) Declarar revocados los Actos Administrativos contenidos en Resolución Administrativa No. GADDMQ-DMC-2020-0429-R de 21 de agosto de 2020 y Providencia Nro. GADDMQ-STHV-DMC-2021-0009-P de 05 de octubre de 2021, suscritos por el Director Metropolitano de Catastro en base a los antecedentes e informes técnicos anteriormente citados; y, b) Rectificar el error técnico de medida del predio Nro. 679362, clave catastral Nro. 1401203001, ubicado en la parroquia Calderón (antes Pomasqui), del cantón Quito, provincia de Pichincha, de propiedad del GAD Municipal de Distrito Metropolitano de Quito, de conformidad con lo dispuesto en el artículo 2241 del Código Municipal para el Distrito Metropolitano de Quito, toda vez que los informes técnicos expuestos en el considerando QUINTO, así lo justifican, al indicar que el área de escritura es de



318.038.00m2 y según nuevo levantamiento planimétrico la superficie a regularizarse es de 448.948,21 m2, existiendo por tanto un excedente de área de 130.910,21 m2.-Conforme lo dispuesto en el artículo 481.1 inciso final del Código Orgánico de Organización Territorial, Autonomía y Descentralización, esta resolución constituye justo título para su propietario, dejando a salvo los derechos que pueden tener terceros perjudicados.- c) La presente resolución, protocolícese y anótese al margen de la protocolización de la resolución No. GADDMQ-DMC-2020-0429-R de 21 de agosto de 2020, efectuada en la Notaría Sexagésima Séptima del cantón Quito, con fecha 09 de septiembre de 2020, posteriormente inscribábase en el Registro de la Propiedad del Distrito Metropolitano de Quito.- d) Una vez protocolizada esta resolución e inscrita en el Registro de la Propiedad del Distrito Metropolitano de Quito, se remitirá a la Dirección Metropolitana de Catastro, una copia de la presente Resolución con la respectiva razón de inscripción en el Registro de la Propiedad del Distrito Metropolitano de Quito; documento con el cual se procederá con la actualización catastral correspondiente. NOTIFÍQUESE Y CÚMPLASE.-***** Fecha de Inscripción: 7 de Abril de 2021 a las 13:24 Nro. Inscripción: 84 Fecha de Repertorio: 6 de Abril de 2021 a las 15:17 Nro. Repertorio: 2021024626 Nro. Tramite: 1336303 Nro. Petición: 1425160 Libro: LIBRO DE REGISTRO DE ACTOS ADMINISTRATIVOS Entidad: NOTARIA SEXAGESIMA SEPTIMA de QUITO.- En esta fecha se me presentó una copia certificada de la protocolización de la "ORDENANZA METROPOLITANA NUMERO 106-2020-AHC QUE APRUEBA EL PROCESO INTEGRAL DE REGULARIZACION DEL ASENTAMIENTO HUMANO DE HECHO Y CONSOLIDADO DE INTERES SOCIAL DENOMINADO LOTE A TRES-SEIS (A3-6), "EL BOSQUE" DE LA HACIENDA TAJAMAR, PARROQUIA CALDERON" LA MISMA QUE TIENE POR OBJETO RECONOCER Y APROBAR EL FRACCIONAMIENTO DEL PREDIO NUMERO: SEIS SIETE NUEVE TRES SEIS DOS (679362), CLAVE CATASTRAL NUMERO 14012-03-001, SUS VIAS, IDENTIFICAR Y DELIMITAR LAS AREAS VERDES COMUNALES, AREAS MUNICIPALES, AFECTACIONES Y MANTENER SU ZONIFICACION, SOBRE LA QUE SE ENCUENTRA EL ASENTAMIENTO HUMANO DE HECHO Y CONSOLIDADO DE INTERES SOCIAL DENOMINADO LOTE A TRES-SEIS (A3-6), "EL BOSQUE" DE LA HACIENDA TAJAMAR, PARROQUIA CALDERON, DE PROPIEDAD DEL MUNICIPIO DEL DISTRITO METROPOLITANO DE QUITO Y MAS HABILITANTES CONSTANTES EN TREINTA Y NUEVE FOJAS UTILES Y UN PLANO EN FORMATO A3. La presente Ordenanza ha sido discutida y aprobada en dos debates, en la sesión No 104 Extraordinaria del 13 de noviembre del 2020; y sesión No. 109 ordinaria del 01 de diciembre del 2020. Quito, 03 de diciembre del 2020, la misma que ha sido debidamente Protocolizada ante la NOTARIA SEXAGESIMA SEPTIMA de QUITO, con fecha 9 de Marzo del 2021.-

BICENTENARIO
BATALLA DE PICHINCHA 1822

4.- GRAVAMENES Y OBSERVACIONES:

Por estos datos se encuentra que: Fecha de Inscripción: 7 de Abril de 2021 a las 13:24 Nro. Inscripción: 4495 Fecha de Repertorio: 6 de Abril de 2021 a las 15:17 Nro. Repertorio: 2021024627 Nro. Tramite: 1336303 Nro. Petición: 1425160 Libro: HIPOTECA Entidad: NOTARIA SEXAGESIMA SEPTIMA de QUITO Tipo de Contrato: HIPOTECA ABIERTA. En esta fecha se me presentó una copia certificada de la protocolización de una HIPOTECA EN GARANTIA DE EJECUCION DE OBRAS, MEDIANTE "ORDENANZA METROPOLITANA NUMERO 106-2020-AHC QUE APRUEBA EL PROCESO INTEGRAL DE REGULARIZACION DEL ASENTAMIENTO HUMANO DE HECHO Y CONSOLIDADO DE INTERES SOCIAL DENOMINADO LOTE A TRES-SEIS (A3-6), "EL BOSQUE" DE LA HACIENDA TAJAMAR, PARROQUIA CALDERON" LA MISMA QUE TIENE POR OBJETO RECONOCER Y APROBAR EL FRACCIONAMIENTO DEL PREDIO NUMERO: SEIS SIETE NUEVE TRES SEIS DOS (679362), CLAVE CATASTRAL NUMERO 14012-03-001, SUS VIAS, IDENTIFICAR Y DELIMITAR LAS AREAS VERDES COMUNALES, AREAS MUNICIPALES, AFECTACIONES Y MANTENER SU ZONIFICACION, SOBRE LA QUE SE ENCUENTRA EL ASENTAMIENTO HUMANO DE HECHO Y CONSOLIDADO DE INTERES SOCIAL DENOMINADO LOTE A TRES-SEIS (A3-6), "EL BOSQUE" DE LA HACIENDA TAJAMAR, PARROQUIA CALDERON, DE PROPIEDAD DEL MUNICIPIO DEL DISTRITO METROPOLITANO DE QUITO Y MAS HABILITANTES CONSTANTES EN TREINTA Y NUEVE FOJAS UTILES Y UN PLANO EN FORMATO A3. La presente Ordenanza ha sido discutida y aprobada en dos debates, en la sesión No 104 Extraordinaria del 13 de noviembre del 2020; y sesión No. 109 ordinaria del 01 de diciembre del 2020. Quito, 03 de diciembre del 2020, la misma que ha sido



debidamente Protocolizada ante la NOTARIA SEXAGESIMA SEPTIMA de QUITO, con fecha 9 de Marzo del 2021.- ARTICULO 24 DE LA ORDENANZA METROPOLITANA NUMERO 106-2020-AHC.- DE LA GARANTIA DE EJECUCION DE LAS OBRAS.- LOS LOTES PRODUCTO DEL FRACCIONAMIENTO DONDE SE ENCUENTRA EL ASENTAMIENTO HUMANO DE HECHO Y CONSOLIDADO DE INTERES SOCIAL DENOMINADO LOTE A TRES-SEIS (A3-6), "EL BOSQUE" DE LA HACIENDA TAJAMAR, PARROQUIA CALDERON, QUEDAN GRAVADOS CON PRIMERA, ESPECIAL Y PREFERENTE HIPOTECA A FAVOR DEL DISTRITO METROPOLITANO DE QUITO, GRAVAMEN QUE REGIRA UNA VEZ QUE SE TRANSFIERAN LOS LOTES A SUS RESPECTIVOS BENEFICIARIOS. Y QUE PODRA LEVANTARSE CON EL CUMPLIMIENTO DE LAS OBRAS CIVILES Y DE INFRAESTRUCTURA CONFORME A LA NORMATIVA VIGENTE. EL GRAVAMEN CONSTITUIDO A FAVOR DE LA MUNICIPALIDAD DEBERA CONSTAR EN CADA ESCRITURA INDIVIDUALIZADA.-----***** A fojas 1992, número 945, del Registro de DEMANDAS, tomo 130 y con fecha VEINTINUEVE DE NOVIEMBRE DE MIL NOVECIENTOS NOVENTA Y NUEVE, se presentó la siguiente demanda, la misma que se inscribe por orden del señor Juez Décimo Segundo de lo Civil de Pichincha (juicio No1540-99-S.CH) en auto de cinco de noviembre de mil novecientos noventa y nueve, propuesta por DOLORES LASTENIA BUELE BELTRÁN, ecuatoriana de 65 años de edad, casada, comparezco con la siguiente demanda de Amparo Posesorio en contra de: los nombres y apellidos de los demandados son: Ing. Fernando Nauro Núñez Proaño, Dr. Francisco Espinosa Ochoa, en sus calidades de Gerente y Liquidador de TAGI Cia. Ltda. Alfredo Patricio Carrasco Rosero, Heriberto Eulogio Paredes Garcés, quienes manifiestan ser propietarios del lote A-3-6 de mayor extensión.-*****A fojas 621, número 323, del Registro de Demandas, tomo 131, y con fecha: En Quito, a CATORCE DE ABRIL DEL DOS MIL, se presentó la siguiente demanda, la misma que se inscribe por orden del señor Juez Quinto de lo Civil de Pichincha (juicio No370-2000) en auto de cinco de abril del dos mil, propuesta por Magaly Cecilia Cedeño Torres, en contra del ING. FERNANDO NÚÑEZ PROAÑO Y DR. FRANCISCO ESPINOSA OCHOA, en su calidad de Gerente General y liquidador de la compañía TAGI LTDA. ALFREDO PATRICIO CARRASCO ROSERO, HERIBERTO EULOGIO PAREDES GARCÉS, demanda el Amparo posesorio del inmueble relacionado.-*****A fojas 627, número 326, del Registro de Demandas, tomo 131, y con fecha: DIEZ Y SIETE DE ABRIL DEL DOS MIL, En Quito, a, se presentó la siguiente demanda, la misma que se inscribe por orden del señor Cuarto de lo Civil de Pichincha(juicio N1 371-2000), en auto de once de abril mil, propuesta por SONIA CECILIA TORRES CAICEDO, en contra del Ing. Fernando Mauro Núñez Proaño, Dr. Francisco Espinosa Ochoa, en sus calidades de Gerente y Liquidador de la compañía TAGI Cia. Ltda. Alfredo Carrasco Rosero, Heriberto Eulogio Paredes Garcés, el Amparo Posesorio del inmueble relacionado.-*****A fojas 14051, número 7159, del Registro de Hipotecas, tomo ciento treinta y uno y con fecha CINCO DE OCTUBRE DEL DOS MIL, se halla inscrita la escritura celebrada el dieciséis de julio de mil novecientos noventa y nueve, ante el notario doctor Jaime Aillón, de la cual consta que la COMPAÑÍA INMOBILIARIA DORIFER S.A., promete dar en venta en favor de PATRICIO CARRASCO Y HERIBERTO PAREDES, a nombre del GRUPO VALLE, el lote de tres punto seis hectáreas, situado en la parroquia Pomasqui. Precio CIENTO CUARENTA Y SEIS MILLONES DE SUCRES, de la siguiente forma, la suma de Treinta millones de sucres a la firma de este documento, dieciséis millones de sucres, al plazo de quince días a partir de la firma de este documento. b) el saldo más los intereses respectivos, al plazo de doce meses. Plazo, noventa días. Multa Cien millones de sucres, que pagara la parte que incumpliere el contrato.-*****A fojas 348, número 157, del Registro de demandas, tomo ciento treinta y dos, y con fecha QUINCE DE FEBRERO DEL DOS MIL UNO, se halla inscrita una demanda, por orden del Juez Segundo de lo Civil de Pichincha, en auto de siete de febrero del dos mil uno, propuesta por el Ing. Mario Fernando Núñez Proaño, en Calidad de Gerente y Representante legal de la Compañía Comercial e Inmobiliaria Dorifer, en contra de los cónyuges Genaro Romero Paredes y Segundo Víctor Elías Torres, en sus respectivas calidades de Gerente y Presidente de la Compañía SERBIERA. 15 de julio Compañía Limitada., pidiendo la resolución de una promesa de venta, celebrada entre ellos, de una parte del lote A-Tres-Cinco.-*****A fojas 4561, número 990. del Registro de Demandas, tomo 132, y con fecha TRECE DE NOVIEMBRE DEL DOS MIL UNO, se halla inscrita una demanda, por orden del Juez Décimo de lo Civil de Pichincha, en auto de seis de noviembre del dos mil uno, propuesta por Tabi Morales José Antonio, en contra de la Compañía Dorifer, pidiendo el amparo de dominio de un lote de terreno situado en la parroquia Pomasqui de este cantón.-*****En el registro de demandas, repertorio 11167 y con fecha VEINTE Y CINCO DE FEBRERO DEL DOS MIL TRES, se halla inscrito el auto de OCHO DE ENERO DEL DOS MIL TRES, dictado por el señor Juez QUINTO DE LO CIVIL DE PICHINCHA, mediante el cual y dentro del Juicio VERBAL SUMARIO, número 08-2003. L.R., que sigue MARÍA CARMEN ROSARIO MORALES, a nombre y representación de CARMEN EDITH GAVILANEZ MORALES, según poder General, en



contra de COMERCIAL E INMOBILIARIA DORIFER S.A. representada por los señores Ing. MAURO FERNANDO NÚÑEZ PROAÑO en calidad de Gerente General y LUIS LEONARDO CHALCO FAJARDO, en calidad de Presidente; SEGUNDO FRANCISCO PACHECO PAZMIÑO, PEDRO LORENZO MAZA ALEJANDRO y sus accionistas HUGO VÉLEZ y CARLOS MARISH, se dispone la Inscripción de la DEMANDA DE AMPARO POSESORIO del LOTE de TERRENO No. 82, ubicado en la lotización "ECUADOR" COMITÉ PRO MEJORAS BARRIO ECUADOR, cuyos linderos son los siguientes: NORTE, con lote No. 81; SUR, con lote No. 83, ESTE, con la calle J, OESTE, con el lote No. 67, área total de 200 m2, ubicado en la Parroquia de CALDERÓN .-*****Repertorio 15145, del Registro de Demandas, y con fecha VEINTE DE MARZO DEL DOS MIL TRES, se halla inscrito el auto de ONCE DE MARZO DEL DOS MIL TRES, dictado por el señor Juez PRIMERO DE LO CIVIL DE PICHINCHA, mediante el cual y dentro del Juicio VERBAL SUMARIO, número 171-2003, que sigue HINOJOS CAICEDO LI MARLENE, en contra de CARRASCO ROSERO ALFREDO PATRICIO, PAREDES GARCÉS HERIBERTO EULOGIO, "quienes manifiestan ser los propietarios del lote No. A-3-6, de mayor extensión"; y EMPRESA DORIFER S.A., representada por el Ing. NÚÑEZ PROAÑO FERNANDO MAURO, se dispone la Inscripción de la DEMANDA DE AMPARO POSESORIO del LOTE de TERRENO signado con el No. 77, de la manzana 05 en la Lotización "Valle Hermoso de Pomasqui", Parroquia de POMASQUI, de la ex-hacienda Tajamar, comprendido dentro de los siguientes linderos: POR EL NORTE, con el lote No. 60; POR EL SUR, calle pública, POR EL ESTE, con el lote No. 78; POR EL OESTE, con el lote No. 76, inmueble que da una superficie de DOSCIENTOS METROS CUADRADOS .-*****Repertorio 15146, del Registro de Demandas, y con fecha VEINTE DE MARZO DEL DOS MIL TRES, se halla inscrito el auto de SEIS DE MARZO DEL DOS MIL TRES, dictado por el señor Juez PRIMERO DE LO CIVIL DE PICHINCHA, mediante el cual y dentro del Juicio VERBAL SUMARIO, número 170-2003, que sigue MARTÍNEZ GUZMÁN ADITA ALEXANDRA, en contra de CARRASCO ROSERO ALFREDO PATRICIO, PAREDES GARCÉS HERIBERTO EULOGIO "quienes manifiestan ser los propietarios del Lote No. A-3-6, de mayor extensión"; y, EMPRESA DORIFER S.A., representada por el Ing. NÚÑEZ PROAÑO FERNANDO MAURO, se dispone la Inscripción de la DEMANDA DE AMPARO POSESORIO del LOTE de TERRENO signado con el No. 74, de la manzana 05 en la Lotización "Valle Hermoso de Pomasqui", Parroquia de POMASQUI, de la ex-hacienda Tajamar, comprendido dentro de los siguientes linderos: POR EL NORTE, con el lote No. 63; POR EL SUR, calle pública; POR EL ESTE, con el lote No. 75; POR EL OESTE, con el lote No. 73, Inmueble que da una superficie de DOSCIENTOS METROS CUADRADOS.-*****Repertorio: 17279, del Registro de Demandas, y con fecha UNO DE ABRIL DEL DOS MIL TRES, se halla inscrito el auto de VEINTE DE MARZO DEL DOS MIL TRES, dictado por el señor Juez SEGUNDO DE LO CIVIL DE PICHINCHA, mediante el cual y dentro del Juicio VERBAL SUMARIO, número 182-2003, que sigue KATY VERÓNICA ROJAS VÉLEZ, en contra de Ing. FERNANDO MAURO NÚÑEZ PROAÑO, en su calidad de Gerente General de la COMPAÑÍA COMERCIAL E INMOBILIARIA DORIFER S.A.; Dr. FRANCISCO ESPINOSA OCHOA, en su calidad de Liquidador de la COMPAÑÍA TRANSANDINA AGRÍCOLA GANADERA INDUSTRIAL TAGI CIA. LTDA.; Sr. ALFREDO CARRASCO ROSERO; y Sr. HERIBERTO EULOGIO PAREDES GARCÉS; se dispone la Inscripción de la DEMANDA DE AMPARO POSESORIO del LOTE de TERRENO signado con el Número Setenta y Seis (76), cuyos linderos y dimensiones son: AL NORTE, con el lote setenta y cinco; AL SUR, con el lote setenta y siete; y; AL ESTE, con el lote sesenta y uno; y; AL OESTE, con la calle "J", con una superficie aproximada de doscientos metros cuadrados; ubicado en la Parroquia de POMASQUI.- "SEÑOR JUEZ DE LO CIVIL DE PICHINCHA: KATY VERÓNICA ROJAS VÉLEZ, con relación a la Providencia de fecha 12 de marzo del 2003, las 08h01; mediante la cual, pide se complete la demanda de conformidad con lo dispuesto en el numeral 3o. del Art. 71 del Código de Procedimiento Civil, dentro del término concedido, respetuosamente ante usted, digo y solicito: En contemplación a los fundamentos de hecho y de derecho, dentro del Juicio Nro. 2003-0182 (Lcdo. Ricardo López), que tengo presentado a vuestra Judicatura, expongo con claridad y precisión en los términos siguientes: Desde el día Martes 4 de noviembre de 1.997, me encuentro y me mantengo desde esta fecha en posesión, con ánimo de señora y dueña, en calidad de propietaria, poseyendo en forma tranquila, pacífica y no interrumpida, por más de cinco años, el Lote de Terreno Nro. setenta y seis (76), inmueble que se me adjudico de doscientos metros cuadrados, de la Urbanización "Ecuador", situado en la Parroquia Pomasqui, Cantón Quito, Provincia de Pichincha. Por tanto, soy legítima poseedora del bien inmueble ya referido, ejecutando sin consentimiento de nadie actos de señora y dueña. Una vez que he dado fiel cumplimiento a la Providencia anteriormente invocada, acudo a su señoría a solicitarle me otorgue el amparo posesorio, con la finalidad de que se proteja mi posesión que la tengo y la mantengo desde el día martes 4 de noviembre de 1.997; esto es, a la presente fecha por más de cinco años, del Lote de terreno ya singularizado. Por ser legal y procedente dignese señor Juez, calificar



mi demanda, pedido que lo hago comedidamente al amparo del Derecho. Debidamente autorizado por la peticionaria, firmo como su Defensor. Dr. Fernando Solís, matrícula No. 3872, C.A.Q." .-*****Repertorio 17750, del Registro de Demandas, y con fecha DOS DE ABRIL DEL DOS MIL TRES, se halla inscrito el auto de DIECINUEVE DE MARZO DEL DOS MIL TRES, dictado por el señor Juez NOVENO DE LO CIVIL DE PICHINCHA, mediante el cual y dentro del Juicio VERBAL SUMARIO, número 169-2003, que sigue GUZMÁN PAUCAR BLANCA ELVIRA, en contra de CARRASCO ROSERO ALFREDO PATRICIO, PAREDES GARCÉS HERIBERTO EULOGIO "quienes manifiestan ser los propietarios del lote No. A-3-6, de mayor extensión"; y, EMPRESA DORIFER S.A., representada por el Ing. NÚÑEZ PROAÑO FERNANDO MAURO, se dispone la Inscripción de la DEMANDA DE AMPARO POSESORIO del LOTE de TERRENO signado con el No. 76, de la manzana O5 en la Lotización "VALLE DE POMASQUI", Parroquia de POMASQUI, de la ex-hacienda Tajamar, comprendido dentro de los siguientes linderos: POR EL NORTE.- con el lote No. 61, POR EL SUR.- calle pública; POR EL ESTE.- con el lote No. 77; POR EL OESTE.- con el lote No. 75, Inmueble que da una superficie de DOSCIENTOS METROS CUADRADOS.-*****Repertorio 17885, del Registro de Demandas, y con fecha TRES DE ABRIL DEL DOS MIL TRES, se halla inscrito el auto de DIEZ DE MARZO DEL DOS MIL TRES, dictado por el señor Juez DÉCIMO TERCERO DE LO CIVIL DE PICHINCHA, mediante el cual y dentro del Juicio VERBAL SUMARIO, número 168-2003, que sigue MARTÍNEZ GUZMÁN BLANCA JACQUELINE, en contra de CARRASCO ROSERO ALFREDO PATRICIO, PAREDES GARCÉS HERIBERTO EULOGIO "quienes manifiestan ser los propietarios del lote No. A-3-6, de mayor extensión"; y, EMPRESA DORIFER S.A. representado por el Ing. NÚÑEZ PROAÑO FERNANDO MAURO, se dispone la Inscripción de la DEMANDA DE AMPARO POSESORIO del LOTE de TERRENO signado con el No. 75, de la manzana O5 en la Lotización "Valle Hermoso de Pomasqui", Parroquia de POMASQUI, de la ex-hacienda Tajamar, comprendido dentro de los siguientes linderos: POR EL NORTE.- con el lote No. 62; POR EL SUR.- calle pública; POR EL ESTE.- con el lote No. 76; POR EL OESTE.- con el lote No. 74, Inmueble que da una superficie de DOSCIENTOS METROS CUADRADOS.-*****Repertorio 18338, del Registro de Demandas, y con fecha CUATRO DE ABRIL DEL DOS MIL TRES, se halla inscrito el auto de DIEZ DE MARZO DEL DOS MIL TRES, dictado por el señor Juez DÉCIMO CIVIL DE PICHINCHA, mediante el cual y dentro del Juicio VERBAL SUMARIO, número 179-2003 J.M, que sigue ROJAS VÉLEZ BYRON VLADIMIR, en contra de Ing. NÚÑEZ PROAÑO MAURO FERNANDO, en su calidad de Gerente General de la COMPAÑÍA COMERCIAL E INMOBILIARIA DORIFER S.A.; Dr. ESPINOSA OCHOA FRANCISCO, en su calidad de Liquidador de la COMPAÑÍA TRASANDINA AGRÍCOLA GANADERA INDUSTRIAL TAGI CIA. LTDA.; CARRASCO ROSERO ALFREDO; y, PAREDES GARCÉS HERIBERTO EULOGIO "quienes dicen ser los propietarios del Lote número uno, del Lote de Terreno de mayor extensión, signado con el número A-TRES-SEIS", se dispone la Inscripción de la DEMANDA DE AMPARO POSESORIO del LOTE de TERRENO signado con el Número setenta y cinco (75), del Plano de la Urbanización "Ecuador", parroquia de POMASQUI, de la Ex-hacienda El Tajamar, cuyos linderos y dimensiones son los siguientes: AL NORTE, con el lote sesenta y cuatro; AL SUR, con el lote sesenta y seis; AL ESTE, con el lote sesenta; y, AL OESTE, con la calle "J", con una superficie aproximada de doscientos metros cuadrados.-*****A fojas tres mil quinientos treinta y dos, número seiscientos sesenta del Registro de Demandas, tomo ciento treinta y cuatro, y con fecha DOS DE SEPTIEMBRE DEL DOS MIL TRES, se halla inscrito el auto de UNO DE JULIO DEL DOS MIL TRES, dictado por el señor Juez SEGUNDO DE LO CIVIL DE PICHINCHA, mediante el cual y dentro del Juicio VERBAL SUMARIO, número 1452-1999, que sigue ROSARIO VACA GRANDA, en contra de TAGI CIA. LTDA, y que en la actualidad debido al cambio de razón social se lo denomina DORIFER S.A., representada por el Gerente Ing. FERNANDO NÚÑEZ PROAÑO del Liquidador de TAGI CIA. LTDA. EL Dr. FRANCISCO ESPINOSA OCHOA; y, de los señores ALFREDO PATRICIO CARRASCO ROSERO y HERIBERTO EULOGIO PAREDES GARCÉS, se dispone la Inscripción de la DEMANDA DE AMPARO POSESORIO del inmueble relacionado.-*****A fojas 2741, número 491, del Registro de Demandas, tomo 133, y con fecha VEINTE Y CINCO DE JUNIO DEL DOS MIL DOS, se halla inscrito el auto de DIECISIETE DE JULIO DEL DOS MIL UNO, dictado por el señor Juez NOVENO DE LO CIVIL DE PICHINCHA, mediante el cual y dentro del Juicio VERBAL SUMARIO, número 540-2001, que sigue PINCAY MUÑÍS CESAR FRANCISCO, en contra de PACHECO PAZMIÑO SEGUNDO FRANCISCO, MAZA PEDRO, y sus accionistas VÉLEZ HUGO y MARISH CARLOS, se dispone la Inscripción de la DEMANDA DE AMPARO POSESORIO del LOTE de TERRENO No. 405, ubicado en la lotización "ECUADOR" (COMITÉ PRO MEJORAS BARRIO ECUADOR), cuyos linderos son los siguientes: NORTE, con lote 404, SUR, con lote N-406, ESTE, con calle "G", OESTE, con lote 416 y 417, Área total 200 m2, ubicado en la Parroquia de CALDERÓN.-*****A fojas 1986, número 356, del Registro de Demandas, Tomo 133, y con fecha CATORCE DE MAYO



DEL DOS MIL DOS, se halla inscrito el auto de VEINTE Y UNO DE AGOSTO DEL DOS MIL UNO, dictado por el señor Juez OCTAVO DE LO CIVIL DE PICHINCHA, mediante el cual y dentro del Juicio VERBAL SUMARIO, número 663-2001, que sigue BELALCAZAR DILTER FLORESMILO, en contra de SEGUNDO FRANCISCO PACHECO PAZMIÑO, PEDRO MAZA y sus accionistas HUGO VÉLEZ y CARLOS MARISH, se dispone la Inscripción de la DEMANDA DE AMPARO POSESORIO del LOTE de TERRENO No. 512, ubicado en la lotización Ecuador (Comite Pro Mejoras Barrio Ecuador), cuyos linderos son los siguientes: NORTE, con lote 511, SUR, con lote 513, ESTE, con la calle H, OESTE, con lote 524, ÁREA TOTAL, 200 m2, ubicado en la Parroquia de CALDERÓN.-*****A fojas 1991, número 357, del Registro de Demandas, Tomo 133, y con fecha CATORCE DE MAYO DEL DOS MIL DOS, se halla inscrito el auto de VEINTE Y TRES DE OCTUBRE DEL DOS MIL UNO, dictado por el señor Juez OCTAVO DE LO CIVIL DE PICHINCHA, mediante el cual y dentro del Juicio VERBAL SUMARIO, número 859-2001, que sigue AJILA SUÁREZ ELCIO ANTONIO, en contra de SEGUNDO FRANCISCO PACHECO PAZMIÑO, PEDRO MAZA ALEJANDRO, y sus accionistas HUGO VÉLEZ y CARLOS MARISH, se dispone la Inscripción de la DEMANDA DE AMPARO POSESORIO del LOTE de TERRENO No. 414, ubicado en la lotización Ecuador (Comite Pro Mejoras Barrio Ecuador), cuyos linderos son los siguientes: NORTE, con el lote No. 411, SUR, con el lote No. 415, ESTE, con el lote No. 402 y 403, OESTE, con la calle H, ÁREA TOTAL, 200 m2, ubicado en la Parroquia de CALDERÓN.-*****A fojas 2077, número 371, del Registro de Demandas, Tomo 133, y con fecha DIECISÉIS DE MAYO DEL DOS MIL DOS, se halla inscrito el auto de DIECIOCHO DE OCTUBRE DEL DOS MIL UNO, dictado por el señor Juez DÉCIMO TERCERO DE LO CIVIL DE PICHINCHA, mediante el cual y dentro del Juicio VERBAL SUMARIO, número 850-2001, que sigue SILVA PAREDES FELICISIMO JUAN BAUTISTA, en contra de PACHECO PAZMIÑO SEGUNDO FRANCISCO, MAZA PEDRO y sus accionistas VÉLEZ HUGO y MARISH CARLOS, se dispone la Inscripción de la DEMANDA DE AMPARO POSESORIO del LOTE de TERRENO No. 596, ubicado en la Lotización Ecuador (Comite Pro Mejoras Barrio Ecuador), cuyos linderos son los siguientes: NORTE, con lote No. 595, SUR, con lote 597, ESTE, con calle K, OESTE, con lindero de la Cooperativa Unidad Nacional, ÁREA TOTA: 250 m2, ubicado en la Parroquia de CALDERÓN.-*****A fojas 2089, número 374, del Registro de Demandas, Tomo 133, y con fecha DIECISÉIS DE MAYO DEL DOS MIL DOS, se halla inscrito el auto de OCHO DE ENERO DEL DOS MIL DOS, dictado por el señor Juez DÉCIMO TERCERO DE LO CIVIL DE PICHINCHA, mediante el cual y dentro del Juicio VERBAL SUMARIO, número 1088-2001, que sigue ZOILA MARÍA PERUGACHI YAMBELA, en contra de SEGUNDO FRANCISCO PACHECO PAZMIÑO, PEDRO MAZA ALEJANDRO y sus accionistas HUGO VÉLEZ y CARLOS MARISH, se dispone la Inscripción de la DEMANDA DE AMPARO POSESORIO del LOTE de TERRENO No. 170 en una extensión de 200 m2, lote que se encuentra ubicado en la lotización Ecuador (Comite Pro Mejoras Barrio Ecuador), cuyos linderos son los siguientes: NORTE, con quebrada, SUR, con el lote No. 171, ESTE, con pasaje, OESTE, con el lote 443 y 444, ubicado en la Parroquia de CALDERÓN.-*****A fojas 2295, número 413, del Registro de Demandas, Tomo 133, y con fecha TREINTA DE MAYO DEL DOS MIL DOS, se halla inscrito el auto de DIECISÉIS DE AGOSTO DEL DOS MIL UNO, dictado por el señor Juez SÉPTIMO DE LO CIVIL DE PICHINCHA, mediante el cual y dentro del Juicio VERBAL SUMARIO, número 659-2001, que sigue PROAÑO TEJADA TELMO MIGUEL, en contra de PACHECO PAZMIÑO SEGUNDO FRANCISCO, MAZA PEDRO y sus accionistas VÉLEZ HUGO y MARISH CARLOS, se dispone la Inscripción de la DEMANDA DE AMPARO POSESORIO del LOTE de TERRENO No. 255, ubicado en la lotización Ecuador (Comite Pro Mejoras Barrio Ecuador), cuyos linderos son los siguientes: NORTE, con lote N. 254, SUR, con lote No. 255, ESTE, con la calle E, OESTE, con el lote 268, Área total, 200 m2, ubicado en la Parroquia de CALDERÓN.-*****A fojas 2304, número 415, del Registro de Demandas, Tomo 133, y con fecha TREINTA DE MAYO DEL DOS MIL DOS, se halla inscrito el auto de QUINCE DE OCTUBRE DEL DOS MIL UNO, dictado por el señor Juez SÉPTIMO DE LO CIVIL DE PICHINCHA, mediante el cual y dentro del Juicio VERBAL SUMARIO, número 850-2001, que sigue BLANCA GERMANÍA ORTEGA VILLAGOMEZ, en contra de SEGUNDO FRANCISCO PACHECO PAZMIÑO, PEDRO LORENZO MAZA ALEJANDRO y sus accionistas HUGO VÉLEZ y CARLOS MARISH, se dispone la Inscripción de la DEMANDA DE AMPARO POSESORIO del LOTE de TERRENO No. 528, ubicado en la lotización Ecuador, cuyos linderos son los siguientes: NORTE, 20.00 m, con lote No. 527, SUR, 20.00 m con lote 529, ESTE, 10.00 m con lote 516, OESTE, 10.00 m con la calle K, Área total, 200 m, ubicado en la Parroquia de CALDERÓN.-*****A fojas 2876, número 517, del Registro de Demandas, Tomo 133, y con fecha DOS DE JULIO DEL DOS MIL DOS, se halla inscrito el auto de DIECISIETE DE AGOSTO DEL DOS MIL UNO, dictado por el señor Juez NOVENO DE LO CIVIL DE PICHINCHA, mediante el cual y dentro del Juicio VERBAL SUMARIO, número 655-2001, que sigue BUITRÓN SEGUNDO RENE, en contra de PACHECO



PAZMIÑO SEGUNDO FRANCISCO, MAZA PEDRO, VÉLEZ HUGO; y, MARISH CARLOS, se dispone la Inscripción de la DEMANDA DE AMPARO POSESORIO del LOTE de TERRENO No. 324, ubicado en la Lotización Ecuador (Comite Promejoras Barrio Ecuador), cuyos linderos son los siguientes: NORTE, con lote 323, SUR, con lote 325, ESTE, con la calle F, OESTE, con lote 336 y lote 337, área total 200 m2, ubicado en la Parroquia de CALDERÓN.-*****A fojas 2906, número 523, del Registro de Demandas, Tomo 133, y con fecha TRES DE JULIO DEL DOS MIL DOS, se halla inscrito el auto de DIECISIETE DE DICIEMBRE DEL DOS MIL UNO, dictado por el señor Juez NOVENO DE LO CIVIL DE PICHINCHA, mediante el cual y dentro del Juicio VERBAL SUMARIO, número 985-2001, que sigue MILTON GUNTER RECALDE RECALDE, en contra de SEGUNDO FRANCISCO PACHECO PAZMIÑO, PEDRO MAZA ALEJANDRO, HUGO VÉLEZ y CARLOS MARISH, se dispone la Inscripción de la DEMANDA DE AMPARO POSESORIO del LOTE de TERRENO No. 606, ubicado en la lotización Ecuador (Comite Promejoras Barrio Ecuador), cuyos linderos son los siguientes: NORTE, con calle cuatro, SUR, con el lote No. 607, ESTE, con calle K, OESTE, con la Cooperativa de Vivienda Unidad Nacional, área total de 252 m2, ubicado en la Parroquia de CALDERÓN.-*****A fojas 3079, número 558, del Registro de Demandas, Tomo 133, y con fecha DOCE DE JULIO DEL DOS MIL DOS, se halla inscrito el auto de VEINTE Y DOS DE NOVIEMBRE DEL DOS MIL UNO, dictado por el señor Juez CUARTO DE LO CIVIL DE PICHINCHA, mediante el cual y dentro del Juicio VERBAL SUMARIO, número 994-2001, que sigue GERARDO GONZALO GUAMAN MERCHÁN, en contra de SEGUNDO FRANCISCO PACHECO PAZMIÑO, PEDRO MAZA ALEJANDRO, HUGO VÉLEZ y CARLOS MARISH, se dispone la Inscripción de la DEMANDA DE AMPARO POSESORIO del LOTE de TERRENO No. 399, ubicado en la lotización Ecuador (Comite Pro Mejoras Barrio Ecuador), cuyos linderos son los siguientes: NORTE, con lote No. 388, SUR, con lote No. 400, ESTE, con calle G, OESTE, con lote 410 y 411, Área total 200 m2, ubicado en la Parroquia de CALDERÓN.-*****A fojas 3083, número 559, del Registro de Demandas, Tomo 133, y con fecha DOCE DE JULIO DEL DOS MIL DOS, se halla inscrito el auto de QUINCE DE ENERO DEL DOS MIL DOS, dictado por el señor Juez CUARTO DE LO CIVIL DE PICHINCHA, mediante el cual y dentro del Juicio VERBAL SUMARIO, número 1101-2001, que sigue DOLORES DE JESÚS ENCARNACIÓN OROSCO, en contra de SEGUNDO FRANCISCO PACHECO PAZMIÑO, PEDRO LORENZO MAZA ALEJANDRO, HUGO VÉLEZ y CARLOS MARISH, se dispone la Inscripción de la DEMANDA DE AMPARO POSESORIO del LOTE de TERRENO No. 448, ubicado en la lotización Ecuador (Comite Pro Mejoras Barrio Ecuador), cuyos linderos son los siguientes: NORTE, con el No. 447, SUR, con calle 2, ESTE, con lote No. 464, OESTE, con la calle H, Área Total 210 m2, ubicado en la Parroquia de CALDERÓN. A fojas 945, número 473, del Registro de Demandas, Tomo 130 y con fecha diez de junio de mil novecientos noventa y nueve, se encuentra inscrita la demanda ordenada por el Juez Décimo Segundo de lo Civil de Pichincha (juicio número 1569-97), en auto de veinte y nueve de abril de mil novecientos noventa y nueve, propuesta por Jorge Males, en contra de Maza Alejandro Pedro Lorenzo, pidiendo la reivindicación del lote de terreno número 511, situado en la parroquia Calderón de este Cantón.-*****A fojas 800, número 153, del Registro de Demandas, Tomo 134, y con fecha VEINTE Y CINCO DE FEBRERO DEL DOS MIL TRES, se halla inscrito el auto de VEINTE Y NUEVE DE ABRIL DEL DOS MIL UNO, dictado por el señor Juez CUARTO DE LO CIVIL DE PICHINCHA, mediante el cual y dentro del Juicio VERBAL SUMARIO, número 268-2002, que sigue GAVILANES MORALES RUTH ROSARIO, en contra de PACHECO PAZMIÑO SEGUNDO FRANCISCO, MAZA ALEJANDRO PEDRO LORENZO, y sus accionistas VÉLEZ HUGO y MARISH CARLOS, se dispone la Inscripción de la DEMANDA DE AMPARO POSESORIO del LOTE de TERRENO No. 504, ubicado en la lotización "ECUADOR" (COMITÉ PRO MEJORAS BARRIO ECUADOR), cuyos linderos son los siguientes: NORTE, con el lote No. 503, SUR, con el lote 505, ESTE, con la calle K, OESTE, con el lindero de la Cooperativa Unidad Nacional, área total 250 m2, ubicado en la Parroquia de CALDERÓN.-*****A fojas 804, número 154, del Registro de Demandas, Tomo 134, y con fecha VEINTE Y CINCO DE FEBRERO DEL DOS MIL TRES, se halla inscrito el auto de OCHO DE ENERO DEL DOS MIL TRES, dictado por el señor Juez QUINTO DE LO CIVIL DE PICHINCHA, mediante el cual y dentro del Juicio VERBAL SUMARIO, número 08-2003. L.R., que sigue MARÍA CARMEN ROSARIO MORALES, a nombre y representación de CARMEN EDITH GAVILANEZ MORALES, según poder General, en contra de COMERCIAL E INMOBILIARIA DORIFER S.A. representada por los señores Ing. MAURO FERNANDO NÚÑEZ PROAÑO en calidad de Gerente General y LUIS LEONARDO CHALCO FAJARDO, en calidad de Presidente; SEGUNDO FRANCISCO PACHECO PAZMIÑO, PEDRO LORENZO MAZA ALEJANDRO y sus accionistas HUGO VÉLEZ y CARLOS MARISH, se dispone la Inscripción de la DEMANDA DE AMPARO POSESORIO del LOTE de TERRENO No. 82, ubicado en la lotización "ECUADOR" COMITÉ PRO MEJORAS BARRIO ECUADOR, cuyos linderos son los siguientes: NORTE, con lote No. 81; SUR, con lote No. 83, ESTE, con la calle



J, OESTE, con el lote No. 67, área total de 200 m2, ubicado en la Parroquia de CALDERÓN.-*****A fojas 4065, número 751 del registro de demandas tomo ciento treinta y cinco y con fecha diez y nueve de octubre del año dos mil cuatro, se halla inscrita la demanda en contra de Pedro Lorenzo Maza Alejandro, seguida por el Doctor Carlos Humberto Calderón Cañar, la misma que se inscribe por orden del Juez Décimo Segundo de lo Civil de Pichincha, en auto de uno de octubre del mismo año; mediante el cual y dentro del juicio ordinario número 870-2004-SP, en calidad de Procurador de la Empresa Comercial e Inmobiliaria Dorifer S.A., pidiendo la nulidad absoluta de dicho contrato de compraventa del lote de terreno A-3-6, denominado El Bosque ubicado en la ex-hacienda de Tajamar, parroquia Pomasqui actual de Calderón de esta ciudad de Quito; los daños y perjuicios que se ha ocasionado a su mandante, Las costas procesales y honorarios profesionales de su Abogado Defensor.-*****Con Repertorio: 60405, del Registro de Demandas, y con fecha DIECINUEVE DE OCTUBRE DEL DOS MIL CUATRO, se halla inscrito el auto de UNO DE OCTUBRE DEL DOS MIL CUATRO, dictado por el señor Juez DÉCIMO SEGUNDO de lo Civil de Pichincha, mediante el cual y dentro del Juicio ORDINARIO, número 870-2004-SP., que sigue DR. CARLOS HUMBERTO CALDERÓN CAÑAR, en calidad de Procurador Judicial de la EMPRESA COMERCIAL e INMOBILIARIA DORIFER S.A., según poder legalmente otorgado por el señor ING. MAURO FERNANDO NÚÑEZ PROAÑO, Gerente y representante legal de DORIFER S.A., en contra de PEDRO LORENZO MAZA ALEJANDRO, se dispone la Inscripción de la DEMANDA DE NULIDAD DE INSTRUMENTO PÚBLICO, la misma que transcrita textualmente es como sigue: "SEÑOR JUEZ DE LO CIVIL DE PICHINCHA: DR. CARLOS HUMBERTO CALDERÓN CAÑAR, abogado en el libre ejercicio de la profesión, de 51 años de edad, casado, ecuatoriano y domiciliado en esta ciudad de Quito, Provincia de Pichincha, ante usted comparezco y formulo la siguiente demanda: De las copias certificadas que aparejo se desprende que el compareciente en mi calidad de Procurador Judicial de la Empresa Comercial e Inmobiliaria Dorifer S.A. según poder legalmente otorgado por el señor Ing. Mauro Fernando Núñez Proaño Gerente y representante legal de Dorifer S.A. propongo el presente juicio ordinario en contra del señor PEDRO LORENZO MAZA ALEJANDRO. PRIMERO.- La designación del Juez ante quien propongo esta demanda queda hecha. SEGUNDO.- Mis nombres y apellidos y más generales de ley quedan también indicados.- TERCERO Del Demandado.- El demandado responde a los nombres de PEDRO LORENZO MAZA ALEJANDRO, desconociendo bajo juramento el domicilio. CUARTO.- FUNDAMENTOS DE HECHO Y DE DERECHO.- a.- Conforme se desprende de la escritura pública que acompaño, aparece que dicha escritura pública se encuentra otorgada por la EX COMPAÑÍA TAGI Y OTROS, COMPAÑÍA LIMITADA EN LIQUIDACIÓN en la que compareció mi MANDANTE juntamente con el Dr. Francisco Espinosa Ochoa en las calidades de LIQUIDADORES y REPRESENTANTES LEGALES de la Compañía de ese entonces TRASANDINA AGRÍCOLA GANADERA INDUSTRIAL TAGI, CIA. LTDA., escritura que fue otorgada el veinte y ocho de diciembre de mil novecientos noventa y tres ante el Dr. Gonzalo Román Chacón, Notario Décimo Sexto del Cantón Quito, ENCARGADO DE LA NOTARA DÉCIMA SÉPTIMA; escritura que no logró efectivizarse por cuanto se sentó la razón de que "los interesados no han pagado los impuestos respectivos de alcabala y sus adicionales; y se incorpora al protocolo dando cumplimiento a lo dispuesto del Art. 36 de la Ley Notarial", cual es la sorpresa que el día 16 de Octubre del 2003, el señor Notario Décimo Séptimo Dr. Remigio Poveda procede a entregar dolosamente los AVISOS NOTARIALES sin sentar razón y sin hacer comparecer a los representantes legales y dueños del lote de terreno A-3-SEIS denominado El Bosque de propiedad de COMERCIAL E INMOBILIARIA DORIFER S.A. con la finalidad de que mi MANDANTE se RATIFIQUE en la COMPRAVENTA otorgada el 28 de Diciembre de 1993 hace más de ONCE AÑOS contraviniendo el NOTARIO disposiciones expresas en la Ley Notarial inclusive desconociendo el Art.27 numerales 1,2; y 3; pero la habilidad de quienes estaban inmersos en esta dolosa transferencia se utiliza la HOJA DE RENTAS del Municipio de Quito en la que se miente en cuanto a su otorgamiento, ya que se hace constar que la fecha de otorgamiento del actual contrato es dado el día VEINTE Y DOS DE OCTUBRE DEL DOS MIL DOS, cuando en realidad se otorgó el 28 de Diciembre de 1993, y se hace contar como VENDEDORA a la FENECIDA Empresa TAGI CIA. LTDA., y de comprador a PEDRO LORENZO MAZA ALEJANDRO, supuestamente firmando en calidad de CONTRIBUYENTE mi MANDANTE el Ing. MAURO FERNANDO NÚÑEZ PROAÑO, falsificando dicha firma según el Documentólogo Dr. Alfonso León quien manifiesta en las conclusiones que dicha falsificación fue dada por medio de la IMITACIÓN concluyendo que la firma y rúbrica impregnada en el documento que sirvió de base para la transferencia del catastro realizado en la Administración de la Delicia de esta ciudad de Quito fue DUBITADA en donde el señor Notario da Fe de lo actuado del documento de Rentas ya que él también suscribe y da fe de lo actuado por las partes; b.- Debo expresarle señor Juez que el supuesto beneficiario el señor Pedro Lorenzo Maza Alejandro y su cónyuge Sonia Priscila Olmedo Mena se encuentran en España en la ciudad de CARAVACA



DE LA CRUZ y con fecha uno de Diciembre del mismo año envía un PODER ESPECIAL a favor de NELSON ALFREDO RUIZ ANDRADE para que en nombre y representación de los PODERDANTES realice la inscripción en el Registro de la Propiedad de la escritura pública de compraventa celebrada el 28 de Diciembre de 1993, ante el Dr. Gonzalo Román Chacón, encargado de la Notaría Décimo Séptima del Cantón Quito, escritura pública celebrada entre el señor Mauro Fernando Núñez Proaño y Francisco Espinosa Ochoa en sus calidades de LIQUIDADOR Y REPRESENTANTES LEGALES DE TAGI CIA. LTDA.; además dice el PODER ESPECIAL en la parte II.- proceda a celebrar escritura pública de compraventa, del lote A-TRES-SEIS, denominado El Bosque, ubicado en la hacienda Tajamar, parroquia de Pomasqui, cantón Quito Provincia de Pichincha a favor de los señores: SILVIO REMIGIO ENRÍQUEZ ROSERO y JOSÉ ELÍAS GAVELA FLORES y pueda realizar la aclaratoria de dicha escritura pública en cuanto a la superficie del terreno materia de la compraventa, indicando que la superficie real del lote A-TRES-Seis es de 31 hectáreas, 8.034 metros cuadrados y no como consta en la escritura como una extensión de 32 hectáreas, 8.038 metros cuadrados y concluye manifestando a sus mandantes que cumplan con todo cuanto fuere necesario para el perfeccionamiento de la venta y ordena en su PODER ESPECIAL, proceda a enjuiciar civil, penal o administrativamente a los representantes de la Compañía TAGI CIA.,LTDA. HASTA OBTENER LA CANCELACIÓN DE LA HIPOTECA constituida en esta escritura pública; c.- Lo que no les dice a sus mandatarios es que él tenía un juicio pendiente en el Juzgado Séptimo de lo Civil No.280-2001 de INSOLVENCIA el mismo que con fecha veinte y tres de julio del dos mil uno, se encuentra inscrita en el Registro de la Propiedad la NOTIFICACIÓN del Juzgado Séptimo de lo Civil de Pichincha, en auto de veinte y nueve de mayo del dos mil uno, dictado dentro del juicio de insolvencia, propuesta por el Dr. Luis Gonzalo Vilema Viera, mandatario del señor Ing. Fernando Albán Bonilla, en contra de PEDRO LORENZO MAZA ALEJANDRO el mismo que se halla comprendido en situación prescrita en el Art. 130 del Código de Procedimiento Civil, por lo que se presume su INSOLVENCIA y se declara con lugar al concurso de acreedores, en dicho Auto el juez ordena se haga conocer al público mediante publicaciones en uno de los diarios de mayor circulación de la ciudad de Quito, como el fallido que se encuentra en INTERDICCIÓN de ADMINISTRAR SUS BIENES el señor Juez ordena que se notifique a los Señores Notario, Registradores de la Propiedad, a los Gerentes de Bancos, al señor Director de Migración, JUECES DE LO CIVIL, Auto que se encuentra firmado por el Dr. Raúl Mariño Hernández Juez Séptimo de lo Civil de Pichincha; por tal razón usted señor Juez al momento de calificar la demanda de mi Mandante tomará muy en cuenta que jamás pudo otorgar PODER ESPECIAL por estar inhabilitado jurídicamente a ejercer actos públicos y privados, peor aún otorgar un MANDATO a terceras personas cuando aún persiste la HIPOTECA a favor de mi Mandante, escritura que se puede verificar que la cónyuge del señor Pedro Maza no compareció en la escritura en calidad de COMPARECIENTE para constituir la respectiva HIPOTECA y peor comparecer a la Notaría Décimo Séptima para RATIFICARSE EN LA RESCILIACIÓN, COMPRAVENTA E HIPOTECA, por lo tanto todo lo actuado es de NULIDAD ABSOLUTA como lo demostraré en la etapa probatoria; d.- No obstante el señor Registrador de la Propiedad del Cantón Quito con ilustrada sabiduría envía atento al señor Juez Vigésimo de lo Civil de Pichincha con copia al Consejo Nacional de la Judicatura manifestando lo siguiente "Señor Juez Vigésimo de lo Civil de Pichincha, no puedo dar cumplimiento a lo ordenado por usted en sentencia de fecha veinte y dos de abril del dos mil cuatro, por cuanto quien esta transfiriendo el dominio del bien inmueble objeto del presente contrato ya no es propietario del mismo, además que la misma va en contra de lo establecido en el Art. L1, Literal a), numeral 6, de la Ley de Registro, pues no se puede perfeccionar el tracto sucesivo, debo manifestar señor Juez que la presente no significa un desacato a lo ordenado por su autoridad, sino más bien lo que se pretende es hacerle conocer la realidad de la situación, si usted señor Juez insiste en la Orden de inscripción se dará cumplimiento a la misma. Luego de lo cual hoy por INSISTENCIA, del señor JUEZ VIGÉSIMO DE LO CIVIL DE PICHINCHA, en sentencia de fecha 22 de Junio del 2004, se procede a su inscripción con fecha veinte y nueve de junio del dos mil cuatro, de la cual consta que: RESCILIACIÓN COMPRAVENTA E HIPOTECA" se inscribe la escritura pública con la venia del Señor Juez Vigésimo el mismo que no notifico de acuerdo con la observación del señor Registrador de la Propiedad y conforme lo señala taxativamente el Art. 11 literal 6) de la Ley de Registro que dice " SI NO SE HA DADO AL PÚBLICO EL AVISO QUE PREVIAMENTE A LA INSCRIPCIÓN DE UN TÍTULO O DOCUMENTO PRESCRIBE LA LEY" de tal manera que usted señor Juez podrá objetivar que existen en dicha escritura vicios ocultos y la validez que permite la ley en los contratos que para ser válidos deben contemplar las formalidades de ley que son: CAPACIDAD, CONSENTIMIENTO, OBJETO LÍCITO Y CAUSA LÍCITA que se desconocen en dicha escritura pública por los actores e inclusive por el señor Notario y Juez Vigésimo de lo Civil de Pichincha. QUINTO.- Petición o Demanda.- Con estos antecedentes, luego del trámite de ley, pido que en sentencia se disponga lo siguiente: a.- La nulidad absoluta de dicho



contrato de compraventa del lote de terreno A-TRES-SEIS denominado El Bosque, ubicado en la ex hacienda de Tajamar, parroquia de Pomasqui actual parroquia de Calderón de esta ciudad de Quito, Provincia de Pichincha; b.- Los daños y perjuicios que se ha ocasionado a mi Mandante y por ende la Compañía Comercial e Inmobiliaria Dorifer S.A.; c.- Que ejecutoriada la sentencia el inmueble vuelva a su estado original; d.- Reclamo en forma expresa las costas procesales y honorarios profesionales de mi Abogado Defensor; e.- Me reservo el derecho de iniciar la acción penal correspondiente en contra de los cónyuges Pedro Lorenzo Maza Alejandro, Dr. Remigio Poveda Notario Décimo Séptimo del Cantón Quito, y del señor Juez Vigésimo actual del Cantón Quito, y de quienes hayan tenido participación en este acto fraudulento; En la presente causa se contará con el doctor Remigio Poveda Notario Décimo Séptimo de este Cantón. Pido señor Juez se disponga la inscripción de la presente demanda en el REGISTRO DE LA PROPIEDAD DEL DISTRITO METROPOLITANO DE QUITO, de acuerdo con lo que prescribe el art. 1053 del Código de Procedimiento Civil. SEXTO.- TRÁMITE. El trámite a darse en la presente causa es el ORDINARIO de acuerdo con lo que establece el Art. 63 del Código de Procedimiento Civil. SÉPTIMO FUNDAMENTOS DE DERECHO.- La presente acción la fundamento en lo que prescribe los Arts: 1725 y siguientes del Código Civil; 182 al 192 del Código de Procedimiento Civil; 44 al 48 de la Ley Notarial. OCTAVO.- CUANTÍA. La cuantía por su naturaleza es de VEINTE Y CINCO MIL DÓLARES. NOVENO. CITACIONES. Al demandado se le citará con la presente demanda y providencia que recaiga, por medio de la presente en uno de los periódicos de mayor circulación del Cantón de acuerdo como establece el Art. 86 del C.P.C. ya que pese a mis múltiples búsquedas y averiguaciones no he podido determinar su domicilio, residencia e individualidad del demandado, el mismo que declaro bajo juramento, afirmación en la que me afirmo y ratifico. DÉCIMO.- DOCUMENTOS QUE ACOMPAÑO. A la presente acción adjunto lo siguiente: a.- Copia certificada de la escritura pública; b.- negativa del señor Registrador de la Propiedad; c.- certificado de gravámenes e hipotecas del actual beneficiario de esta absurda transferencia de dominio; DÉCIMO PRIMERO.- NOTIFICACIONES.- Notificaciones que me correspondan las recibiré en la casilla judicial 427 del señor Doctor Carlos Calderón Cañar, profesional al que autorizo mediante PODER GENERAL Y PROCURACIÓN JUDICIAL para que a nombre de mi Representada suscriba cuanto escrito sea necesario en nuestra defensa con su sola firma y rúbrica. F) Dr. Carlos Calderón Cañara, matrícula No. 4503 C.A.Q."-*****Repertorio 4744 del registro de demandas y con fecha VEINTE Y TRES DE ENERO DEL DOS MIL SIETE, se halla inscrito el auto de DIECISIETE DE ENERO DEL DOS MIL SIETE, dictado por el señor Juez VIGÉSIMO de lo Civil de Pichincha, mediante el cual y dentro del Juicio ORDINARIO, número 1034-2006-LA, que sigue MARIO GILBERTO GALLARDO CAJAS y MARÍA ROBALINO GARCÍA, en contra de DORIS CASHMORE VDA. DE MANTILLA y COMERCIAL E INMOBILIARIA DORIFER SOCIEDAD ANÓNIMA, se dispone la Inscripción de la DEMANDA DE PRESCRIPCIÓN ADQUISITIVA EXTRAORDINARIA DE DOMINIO, la misma que transcrita textualmente es como sigue: "SEÑOR JUEZ DE LO CIVIL DE PICHINCHA: Nosotros, MARIO GILBERTO GALLARDO CAJAS y MARÍA ROBALINO GARCÍA, comparecemos ante usted, muy atentamente, con el objeto de presentarle la siguiente demanda de prescripción adquisitiva extraordinaria de dominio: 1.-) (DATOS ACTORES: Yo, MARIO GILBERTO GALLARDO CAJAS, tengo estos nombres y apellidos, mi edad e la de 67 años mi estado civil es el de casado, mi nacionalidad es la ecuatoriana, mi profesión es la de comerciante y mi domicilio se encuentra situado en esta ciudad de Quito. Yo, MARÍA ROBALINO GARCÍA, tengo estos nombres y apellidos, mi edad es la de 63 años, mi estado civil es el de casada, mi nacionalidad es la ecuatoriana, mi profesión es la de quehaceres domésticos y mi domicilio se encuentra situado en esta ciudad de Quito. DATOS DEMANDADOS: señora Doris Cashmore Vda. de Mantilla y COMERCIAL E INMOBILIARIA DORIFER SOCIEDAD ANÓNIMA. DATOS DEL INMUEBLE: INMUEBLE GENERAL.- "bajamar lote TRES A-A TRES SEIS - El Bosque, parroquia Pomasqui, cantón Quito, provincia de Pichincha. Lote de Posesión individualizada: Barrio Ecuador, lotes 621 y lote 622, entre vía a Pomasqui y pasaje público, en un solo cuerpo cierto. 2.-) FUNDAMENTOS DE HECHO: Nos referimos al inmueble ubicado en esta provincia de Pichincha, cantón Quito, sector urbano de la ciudad de Quito, parroquia Calderón, Barrio Ecuador, entre vía a Pomasqui y pasaje público, que tiene una superficie aproximada de 403 metros cuadrados, más o menos, según mi apreciación subjetiva, área y dimensiones de linderos que serán verificados exactamente en la respectiva inspección judicial; y que se encuentra dentro de los siguientes linderos: por el norte, lote 623; por el sur, lote 620; por el este, con pasaje público; y, por el oeste, con la vía a Pomasqui. Dicho inmueble es de propiedad de dominio privado, prescriptible, que, conforme al correspondiente certificado del Registro de la Propiedad que adjunto, consta como propietarios la señora Doris Cashmore Vda. de Mantilla y COMERCIAL E INMOBILIARIA DORIFER SOCIEDAD ANÓNIMA, sin que ellas, jamás haya ejercitado acto alguno de propiedad o de dominio, a quienes jamás conocimos y en más de dieciséis años que ejercitamos nuestra posesión jamás ha aparecido por



el lugar, ni ella ni ningún representante de dicha sociedad o persona alguna que haya demostrado ser propietaria o ejercer derecho alguno de dominio. Desde hace más de dieciséis años, contados hasta esta fecha, es decir desde el primero de febrero de 1990, hemos venido los comparecientes, solidariamente, ejercitando nuestra posesión legítima en la totalidad del referido inmueble con ánimo de señores y dueños, posesión que ha sido y es ininterrumpida, pública y notoria, consecutiva, de buena fe, tranquila y pacífica, a vista de todos tanto que los vecinos del sector nos han considerado como si fuéramos los verdaderos propietarios; tiempo de más de quince años, conforme exige la ley, en el cual hemos introducido en el inmueble muchas mejoras con nuestros esfuerzos y sacrificios económicos y personales diarios, exclusivos nuestros y de nadie más, de manera ininterrumpida a dicho inmueble nosotros lo hemos individualizado, cuidado, cerrado, trabajado, administrado y mejorado, teniendo allí nuestro hogar y vivienda. Es más ahora se han abierto calles y se han lotizado los sectores adjuntos a mi posesión, sin que los lotes de nuestra posesión nos haya sido adjuntos a mi posesión, sin que los lotes de nuestra posesión nos hayan sido afectados o tocados, en reconocimientos de nuestros derechos. Quien consta como propietaria, por su parte, jamás se preocuparon del inmueble y lo ha tenido abandonado, así como abandono su derecho de propiedad sobre el inmueble sin que jamás haya aparecido por el inmueble, mientras a nosotros nos han tenido, vecinos y moradores del lugar, como señores y dueños del inmueble. 3.-) DEMANDA: Por todo lo arriba expuesto, comparecemos ante su Autoridad y demandamos, muy respetuosamente, en contra de la referida INMOBILIARIA DORIFER SOCIEDAD ANÓNIMA, para que en sentencia, se digne declarar a nuestro favor la prescripción adquisitiva extraordinaria de dominio operada respecto del inmueble especificado en los antecedentes, concediéndonos las copias certificadas necesarias de dicha sentencia para que sirvan luego de su protocolización como título de propiedad respectivo, por la posesión legítima que hemos ejercitado en dicho inmueble de más de quince años. Dicha sentencia se dignará disponer sea protocolizada e inscrita en el Registro de la Propiedad de Quito. 4.-) CUANTÍA: INDETERMINADA. Nuestra demanda la fundamentamos en lo que disponen los Artículos 2416, 2421 y 2435 del Código Civil. El trámite que debe darse a nuestra demanda es el ORDINARIO. 5.-) INSCRIPCIÓN: Solicitamos que nuestra demanda sea inscrita en el Registro de la Propiedad de Quito, de conformidad con el Artículo 1053 del Código Civil. 6.-) CITACIÓN: A los demandados Doris Cashmore Vda. de Mantilla y COMERCIAL E INMOBILIARIA DORIFER SOCIEDAD ANÓNIMA, se les citara en esta ciudad de Quito así como a nivel nacional, por la Prensa, conforme lo dispone el Artículo 86 del Código de Procedimiento Civil, pues declaramos con juramento que desconocemos el paradero y domicilio actuales de las demandadas; pese a las gestiones y diligencias que hemos realizado, ni siquiera conocemos quienes sean o donde se encuentren. DOCUMENTOS QUE SE ACOMPAÑAN: a) Certificado del Registro de la Propiedad. b) pago de la tasa judicial. 7.-) DOMICILIO JUDICIAL: Por nuestra parte, para posteriores notificaciones, señalo domicilio en el casillero judicial número 338 del Palacio de Justicia para nuestro Defensor que suscribe, Profesional a quien autorizo para que presente, todos los escritos que sea necesarios en defensa de nuestros derechos en esta causa. Firmamos con nuestro Defensor, Dr. Marcelo R. Aguinaga B., matrícula No. 9074 C.A.P."-*****En el Registro de Demandas, Rep. 5933, Tomo ciento treinta y nueve y con fecha VEINTE Y CUATRO DE ENERO DEL DOS MIL OCHO, a las CATORCE horas, y CINCUENTA Y CINCO minutos, se presentó el auto de VEINTE Y TRES DE NOVIEMBRE DEL DOS MIL CUATRO, dictado por el señor Juez TERCERO de lo Civil de Pichincha, mediante el cual y dentro del Juicio VERBAL SUMARIO, número 986-2004-GB, cuya copia fotostática se adjunta en tres fojas, que sigue DR. RODRIGO ABELARDO VIERA VIERA y SR. CARLOS CALDERÓN CASTRO, en calidad de Presidente y Gerente de la COOPERATIVA DE VIVIENDA UNIDAD NACIONAL, en contra de PEDRO LORENZO MAZA ALEJANDRO y SONIA PRISCILA OLMEDO MENA, se dispone la Inscripción de la DEMANDA DE AMPARO POSESORIO de un LOTE de TERRENO, de una superficie aproximada de QUINCE HECTÁREAS, lote de terreno este que se halla signado A-3-6 y A-3-5 denominado El Bosque y que forma parte de la Ex Hacienda Tajamar, hallándose ubicada en la Parroquia de POMASQUI actual Parroquia de CALDERÓN, inmueble en referencia que se halla ubicado dentro de los siguientes linderos: NORTE, camino público que conduce a Pomasqui, San José de Moran, Calderón y terrenos de la Lotización Valle Hermoso; SUR, quebrada la Banda y terreno número tres, perteneciente a la Empresa Eléctrica Quito S.A.; ORIENTE, lote número uno terreno perteneciente a la Lotización Ecuador; y, OCCIDENTE, lote A3-5, denominado El Vergel, propiedad de Tagi CIA. LTDA. en liquidación.-*****En el Registro de Demandas, Rep., 76618, Tomo ciento treinta y nueve y con fecha QUINCE DE OCTUBRE DEL DOS MIL OCHO, se halla inscrito el auto de TREINTA DE SEPTIEMBRE DEL DOS MIL OCHO, dictado por el señor Juez QUINTO de lo Civil de Pichincha, mediante el cual y dentro del Juicio ORDINARIO, número 875-2008-CS, que sigue LUIS VLADIMIR JARAMILLO JARAMILLO, en contra de PEDRO LORENZO MAZA ALEJANDRO y SONIA PRISCILA OLMEDO MENA, se dispone la Inscripción de la DEMANDA DE



RESOLUCIÓN DE CONTRATO DE PROMESA DE COMPRA VENTA, la misma que transcrita textualmente es como sigue: "SEÑOR JUEZ DE LO CIVIL DE PICHINCHA: Nosotros LUIS VLADIMIR JARAMILLO JARAMILLO, de estado civil casado, de 28 años de edad, de profesión Ingeniero en administración y CARLOS ANTONIO MARICH MARINCOVICH casado, de ocupación constructor, de 77 años de edad, a usted, atentamente, decimos: LOS DEMANDADOS, responden a los nombres de: PEDRO LORENZO MAZA ALEJANDRO Y SONIA PRISCILA OLMEDO MENA. FUNDAMENTOS DE HECHO: Por escritura pública otorgada ante la Notaría Décimo Sexta de este cantón Dr. GONZALO ROMÁN CHACÓN, el 2 de mayo de 2001, celebramos un contrato de promesa de venta de un inmueble como promitentes COMPRADORES los señores: LUIS VLADIMIR JARAMILLO JARAMILLO, CARLOS ANTONIO MARICH MARINCOVICH y JOHNNY ANDRÉS SÁNCHEZ VILLACRESES, el último de los prenombrados esto es Johnny Andrés Sánchez Villacreses, mediante Cesión de Derechos celebrada el 26 de septiembre de 2002, otorgada ante el Notario Décimo Sexto del Cantón Quito, Dr. Gonzalo Román Chacón, y en calidad de CEDENTE, transfiere todos los derechos que tenía inicialmente en la promesa de venta que se celebró el 2 de mayo de 2001, a favor del señor LUIS VLADIMIR JARAMILLO JARAMILLO, en calidad de cesionario; con el mencionado instrumento público que se adjunta como documento habilitante a este requerimiento se demuestra que Johnny Andrés Sánchez Villacreses, dejó de ser promitente comprador, quedando solamente con el derecho en la promesa de venta en calidades de promitentes compradores los señores: LUIS VLADIMIR JARAMILLO JARAMILLO y CARLOS ANTONIO MARICH MARINCOVICH. Y en calidad de Promitentes VENDEDORES, según se demuestra con la escritura pública otorgada ante la Notaría Décimo Sexta de este cantón Dr. GONZALO ROMÁN CHACÓN, el 2 de mayo de 2001, que se anexa son los cónyuges PEDRO LORENZO MAZA ALEJANDRO y SONIA PRISCILA OLMEDO MENA, contrato por el cual, éstos como promitentes vendedores, se obligaron a vender a los promitentes compradores que al principio rezaba de la promesa de venta y por la aclaración que antecede de la Cesión de Derechos dejó de ser promitente comprador el señor JOHNNY ANDRÉS SÁNCHEZ VILLACRESES, quedando sólo como actuales PROMITENTES COMPRADORES los señores: LUIS VLADIMIR JARAMILLO JARAMILLO y CARLOS ANTONIO MARICH MARINCOVICH con estos antecedentes los hoy demandados, se obligaron a vender a los comparecientes, en su carácter de promitentes compradoras el siguiente lote de terreno: de (3.1.8038) TREINTA Y UN HECTÁREAS OCHO MIL TREINTA Y OCHO METROS CUADRADOS de superficie, lote signado con el número (A-3-6) A GUIÓN TRES GUIÓN SEIS, denominado el Bosque, que forma parte de la Antigua Hacienda TAJAMAR, ubicado en la Parroquia Pomasquí, Cantón Quito, Provincia de Pichincha, circunscrito dentro de los siguientes Linderos: NORTE.- Con terrenos de la Cooperativa de Vivienda Luz y Vida y quebrada Curiquingue; SUR.- Con Quebrada de la Banda y terrenos que fueron vendidos a la Empresa Eléctrica Quito SA.; ESTE.- Con el lote (A-3-7) A GUIÓN TRES GUIÓN SIETE, denominado El Alto de propiedad de la Cooperativa de Vivienda Nuevo Amanecer; y, OESTE.- Con el lote (A-3-5) A GUIÓN TRES GUIÓN CINCO, denominado El Vergel.- Inmueble que el vendedor lo adquirió mediante escritura pública, en la que consta la RESCILIACIÓN de contrato entre la Compañía Trasandina Agrícola Ganadera Industrial TAGI en liquidación con la Cooperativa de Vivienda Centinela del Sur, Constando en el mismo contrato la compraventa realizada por la Compañía denominada TRANSANDINA AGRÍCOLA GANADERA INDUSTRIAL T.A.G.I. EN LIQUIDACIÓN COMPAÑÍA LIMITADA, representada legalmente por el Ing. Fernando Núñez Proaño y Dr. Francisco Espinosa Ochoa, liquidadores y Representantes Legales de la Compañía TAGI., quienes VENDEN a favor del señor Pedro Lorenzo Maza Alejandro cónyuge, el lote A-TRES-SEIS descrito en líneas anteriores, mediante escritura pública celebrada el veinte y ocho de diciembre de mil novecientos noventa y tres, ante el Dr. Gonzalo Román Chacón, Notario Décimo Sexto del Cantón Quito, encargado de la Notaría Décima Séptima, mediante oficio número once CSJQ de fecha trece de enero de mil novecientos noventa y dos, dado por la Honorable Corte Superior de Justicia de Quito; compra venta que se encuentra inscrita en el Registro de la Propiedad el veinte y nueve de junio del dos mil cuatro, por insistencia del Juez Vigésimo de los Civil de Pichincha, en sentencia del fecha 22 de junio del 2004. En el referido contrato se pactó la multa de VEINTE MIL 00/100 DOLARES DE NORTEAMÉRICA, para quién desista o no quiera cumplir con lo estipulado en la promesa de venta, o se oponga a la celebración de la escritura definitiva y además devolver los DOSCIENTOS CUARENTA MIL DOLARES QUE RECIBIERON MAS LOS INTERESES LEGALES, y más gastos conforme se estipula en la cláusula octava de la promesa de venta de dos de mayo del año dos mil uno antes mencionada. Según la cláusula quinta de la promesa de venta celebrada el dos de mayo del dos mil uno, que trata del plazo el promitente vendedor y los promitentes compradores se imponen para el otorgamiento de la escritura pública de compra venta definitiva TREINTA DIAS, una vez que la escritura de compra y venta a favor de Pedro Maza Alejandro y cónyuge se haya inscrita en el Registro de la Propiedad; en virtud que



dicha escritura ya esta inscrita y el promitente vendedor señor Pedro Maza Alejandro y Sonia Priscila Olmedo Mena, no han cumplido, pese a que se les, requirió judicialmente a los cónyuges PEDRO LORENZO MALA ALEJANDRO Y SONIA PRISCILA OLEDO MENA, conforme lo demostramos con el expedientillo No. 081-2007- EA, que se tramitó en Juzgado Noveno de los Civil de Pichincha, en el cual consta la contestación y razón sentada por el Notario Décimo Sexto del Cantón Quito, al Juez Noveno de lo Civil de Pichincha, en. el cual Certificó: que el día lunes veinticinco de junio del dos mil siete, a la diez horas, concurrieron a esta Notaría, únicamente los señores Luis Jaramillo Jaramillo y Carlos Marich Marincovich por sus propios y personales derechos... FUNDAMENTOS DE DERECHO: Por lo expuesto, recurrimos ante usted respetuosamente y demandamos a los promitentes vendedores que responden a los nombres de: PEDRO LORENZO MAZA ALEJANDRO y SONIA PRISCILA OLMEDO MENA para que en sentencia sean condenados a lo siguiente: 1.- La resolución del presente contrato de promesa de compraventa, celebrado mediante escritura pública el 2 de mayo del 2001, en la Notaría Décimo Sexta del Cantón Quito, a cargo del Dr. Gonzalo Román Chacón de conformidad con el artículo 1505 del Código Civil Codificado. 2.- La devolución de los DOSCIENTOS CUARENTA MIL DOLARES NORTEAMERICANOS (240,000 USD), que entregamos a los promitentes vendedores señores: PEDRO LORENZO MAZA ALEJANDRO y SONIA PRISCILA OLMEDO MENA así: primer abono DOCIENTOS MIL DOLARES que los promitentes compradores pagaron poco a poco en dinero efectivo a los promitentes vendedores; segundo abono, en dinero efectivo que los promitentes compradores entregaron en manos de los promitentes vendedores al momento de suscribir la promesa de compraventa. 3.- El Pago de los VEINTE MIL DOLARES (20,000.00 USD), a nuestro favor constante en la cláusula OCTAVA de la escritura de promesa de compraventa, estipulada como ACLAUSULA PENAL@ que las partes se impusieron para quien desista o no quiera cumplir con lo estipulado en la presente promesa de compraventa o sea para el que se oponga en la celebración de la escritura definitiva dentro del plazo establecido. 4.- El pago de los intereses legales de los DOSCIENTOS CUARENTA MIL DOLARES NORTEAMERICANOS (240,000.00 USD), que tenemos entregados a los promitentes vendedores, que se calcularán desde la fecha de entrega, hasta que en sentencia se es condene al pago total del anticipo, mas el lucro cesante y daño emergente ocasionado. 5.- A) pago de los daños y perjuicios que se nos ha ocasionado, más los honorarios de nuestros abogados defensores y costas judiciales. La presente demanda, también se inscribirá en el Registro de Propiedad del Cantón Quito, de conformidad con lo previsto en el Art. 1000 del Código de Procedimiento Civil por tener derecho a los otros beneficios al cumplimiento de la cláusula penal, daños y perjuicios ocasionados. El trámite que debe darse a la presente causa es el juicio ordinario, conforme lo señala el Art. 59 del Código de Procedimiento Civil. La cuantía por el momento es indeterminada; la misma que variará y protesto reconocer cuando se sumen los intereses que reclamo y el valor de la cláusula penal y los adicionales que su señoría crea necesario. CITACIÓN A LOS DEMANDADOS: La citación a los demandados: PEDRO LORENZO MAZA ALEJANDRO y SONIA PRISCILA OLMEDO MENA, en la calidad de cónyuges, se los citará por la prensa de conformidad al Art. 82 del Código de Procedimiento Civil codificado, en razón que nos es imposible determinar la actual residencia de los promitentes vendedores del bien inmueble antes descrito, todo lo cual afirmamos bajo juramento, conforme lo manda el inciso segundo del citado Art. 82 del Código Adjetivo Civil. Documentos que Acompañamos: En original, adjuntamos el expediente No. 081 del 2007-Lic. Acuña, respecto al REQUERIMIENTO JUDICIAL, que se tramitó en el Juzgado Noveno de Lo Civil de Pichincha, concluyéndose con la razón emitida el 26 de junio de 2007, por el Notario Décimo Sexto del Cantón Quito, doctor Gonzalo Ramón Chacón, que CERTIFICA: Que el día lunes 25 de junio del 2007, a las 10H00, concurrieron a dicho requerimiento los promitentes compradores señores: LUIS JARAMILLO JARAMILLO y CARLOS MARICH MARINCOVICH; sin contarse con la presencia de los promitentes vendedores señores: PEDRO LORENZO MAZA ALEJANDRO y SONIA PRISCILA OLMEDO MENA. NOTIFICACIONES: Las que nos correspondan las recibiremos en la casilla judicial No. 1969 de los Dres. Luis Torrico Banoni y Edwin Enríquez Aguilar, profesionales en derecho, a quienes autorizamos para que a nuestro nombre y representación presenten todo cuanto escrito sea necesario, en forma conjunta o individual en esta causa. Firmamos con nuestros defensores Dr. Luis Torrico Banoni, matrícula No. 3735 C.A.P. y Dr. Edwin Enríquez Aguilar, matrícula No. 8517 C.A.P.".-*****En el Registro de Demandas, tomo ciento cuarenta, número 212, se encuentra: En Quito, a DOS DE MARZO DEL DOS MIL NUEVE, se halla inscrito el auto de TREINTA Y UNO DE OCTUBRE DEL DOS MIL OCHO, dictado por el señor Juez PRIMERO de lo Civil de Pichincha, mediante el cual y dentro del Juicio VERBAL SUMARIO, número 1008-2008-AC, que sigue IGNACIO MECÍAS BRITO CAMPOVERDE, en calidad de Presidente y como tal Representante legal del COMITÉ PRO MEJORAS DEL BARRIO ECUADOR, en contra de PEDRO LORENZO MAZA ALEJANDRO, se dispone la Inscripción de la DEMANDA DE AMPARO POSESORIO del LOTE de TERRENO A TRES-SEIS, denominado EL



BOSQUE, ubicado en la Parroquia de POMASQUI, el cual se encuentra circunscrito dentro de los siguientes linderos y dimensiones singulares: POR EL NORTE, en cuatrocientos ochenta y tres metros, veinte decímetros cuadrados con quebrada, lindero norte, valle hermoso; POR EL SUR, en trescientos setenta metros, setenta y siete decímetros cuadrados con quebrada sur; POR EL ESTE, en quinientos cuatro metros, sesenta y dos decímetros cuadrados, con Cooperativa Nuevo Amanecer; y, POR EL OESTE, en seiscientos veintiocho metros, con ochenta y ocho decímetros cuadrados, con Cooperativa Unidad Nacional. La superficie total del inmueble es de veinte y tres hectáreas con sesenta metros.-----

En el Registro de Demandas, tomo ciento cuarenta, número 223, y con fecha CUATRO DE MARZO DEL DOS MIL NUEVE, se halla inscrito el auto de VEINTE Y CINCO DE FEBRERO DEL DOS MIL NUEVE, dictado por el señor Juez DÉCIMO PRIMERO de lo Civil de Pichincha, mediante el cual y dentro del Juicio ORDINARIO, número 1016-2008-L.CH., que sigue IGNACIO MECÍAS BRITO CAMPOVERDE, en calidad de Presidente y como tal representante legal del COMITÉ PRO MEJORAS DEL BARRIO ECUADOR, en contra de PEDRO LORENZO MAZA ALEJANDRO, se dispone la Inscripción de la DEMANDA DE PRESCRIPCIÓN EXTRAORDINARIA ADQUISITIVA DE DOMINIO del LOTE de TERRENO A TRES SEIS, denominado EL BOSQUE, ubicado en la Parroquia de POMASQUI, el cual se halla circunscrito dentro de los siguientes linderos y dimensiones singulares: POR EL NORTE, en cuatrocientos ochenta y tres metros, veinte decímetros cuadrados con quebrada, lindero norte, valle hermoso; POR EL SUR, en trescientos setenta metros, setenta y siete decímetros cuadrados con quebrada sur; POR EL ESTE, en quinientos cuatro metros, sesenta y dos decímetros cuadrados, con Cooperativa Nuevo Amanecer; y, POR EL OESTE, en seiscientos veintiocho metros, con ochenta y ocho decímetros cuadrados, con Cooperativa Unidad Nacional. La superficie total del inmueble es de veinte y tres hectáreas con sesenta metros.-*****Repertorio 66249 del Registro de Demandas, y con fecha VEINTE Y OCHO DE AGOSTO DEL DOS MIL NUEVE, se halla inscrito el auto de VEINTE Y CUATRO DE AGOSTO DEL DOS MIL NUEVE, dictado por señor Juez VIGÉSIMO CUARTO de lo Civil de Pichincha, mediante el cual y dentro del Juicio ORDINARIO, número 811-2009-ED, que sigue PATRICIO ALFREDO CARRASCO ROSERO, en nombre y representación de la EMPRESA GRUPO VALLE HERMOSO S.C.C., en calidad de Gerente, en contra de PEDRO LORENZO MAZA ALEJANDRO y SONIA PRISCILA OLMEDO MENA, se dispone la Inscripción de la DEMANDA DE PRESCRIPCIÓN ADQUISITIVA EXTRAORDINARIA DE DOMINIO de un LOTE de TERRENO de TREINTA Y SEIS MIL METROS CUADRADOS (36.000 mts 2), ubicado en la jurisdicción de la Parroquia de POMASQUI, que forma parte del LOTE de TERRENO singularizado como AA-TRES-SEIS, conocido como El Bosque, de la que fuera la hacienda Tajamar. El lote de terreno del que entraron en posesión tiene una superficie aproximada de TREINTA Y SEIS MIL metros cuadrados (36.000 Mts.2) y se encuentra circunscrito dentro de los siguientes linderos y dimensiones: NORTE, con lote AA-3-5- El Vergel en 199.40 mts. De longitud; SUR, con intersección del camino público a San José de Morán, en 35xx Mts. De longitud; ESTE, con quebrada Curiquingue en 304.70 mts. De longitud; y, OESTE, con camino público a San José de Moran en 307.xx Mts. De longitud.-*****En el Registro de Demandas, Rep. 9168, Tomo ciento cuarenta y dos y con fecha TRES DE FEBRERO DEL DOS MIL ONCE, a las DIEZ horas, y CINCUENTA Y SEIS minutos, se presentó el auto de DIECIOCHO DE ENERO DEL DOS MIL ONCE, dictado por el señor Juez DÉCIMO SEGUNDO de lo Civil de Pichincha, mediante el cual y dentro del Juicio ORDINARIO, número 1741-2010-SP, cuya copia fotostática se adjunta en dieciocho fojas, que sigue MARITZA ELIZABETH FUENTES ESPAÑA, en contra de PEDRO LORENZO MAZA ALEJANDRO y SONIA PRISCILA OLMEDO MENA, se dispone la Inscripción de la DEMANDA DE PRESCRIPCIÓN ADQUISITIVA EXTRAORDINARIA DE DOMINIO, la misma que transcrita textualmente es como sigue: "SEÑOR JUEZ DE LO CIVIL DE PICHINCHA - MARITZA ELIZABETH FUENTES ESPAÑA, ecuatoriana, portadora de la cedula de ciudadanía N° 080154989-0, de 40 años de edad, de ocupación empleada privada, de estado civil soltera, con domicilio y residencia permanente en el Distrito Metropolitano de Quito en las calles Francisco Carrasco OE3-37 y Diego Daza, Barrio Carcelén, Parroquia Carcelén, Cantón Quito, Provincia de Pichincha, ante usted, muy comedidamente comparezco con la siguiente DEMANDA DE PRESCRIPCIÓN ADQUISITIVA EXTRAORDINARIA DE DOMINIO: PRIMERA.- LA DESIGNACIÓN DEL JUEZ ANTE QUIEN SE PROPONE LA DEMANDA: La designación del señor Juez, ante quien se propone la presente demanda, queda perfectamente establecida y aclarada, de conformidad con lo que dispone el Art. 67 Nral.1 del Código de Procedimiento Civil, SEGUNDA.- DE LOS ACTORES: Mis nombres y apellidos completos, quedan perfectamente formulados. TERCERA.- DE LOS DEMANDADOS: Los nombres y apellidos de los demandados o legítimos contradictores son: PEDRO LORENZO MAZA ALEJANDRO y SONIA PRISCILA OLMEDO MENA. CUARTA.- ANTECEDENTES: 4.1.- La ciudadana DORIS CASHMORE Vda. de MANTILLA, por Escritura Pública de compra venta, ante el Notario del Cantón Quito, Dr. Olmedo del Pozo, el 29 de



diciembre de 1959, adquirió al señor RAFAEL ROMOLEROUX, el lote de terreno denominado hacienda A Tajamar, de un área de 270 Has, Inmueble situado en la parroquia Pomasqui, Cantón Quito, Provincia de Pichincha. 4.2- Por Escritura Pública celebrada, el 14 de septiembre de 1979, ante el Notario del cantón Quito, Dr. Camilo Jáuregui, se constituyó la Empresa Forestal FORMADECA S.A., mediante la cual, la señora DORIS CASHMORE Vda. de MANTILLA, aportó con los lotes de terreno singados con los números UNO y DOS, resultado de la desmembración del lote de mayor extensión hacienda Tajamar, Parroquia Pomasqui, Cantón Quito, Provincia de Pichincha. 4.3.- La Empresa ATRASANDINA AGRÍCOLA GANADERA INDUSTRIAL ATAGI, Cía. Ltda., se constituyó mediante Escritura Pública otorgada, el 28 de marzo de 1978, ante el Notario Segundo del Cantón Quito, Dr. José Vicente Troya Jaramillo; e, inscrita en el Registro de la Propiedad del Cantón Santo Domingo de los Colorados, el 20 de abril 1978. 4.4.- El INSTITUTO ECUATORIANO DE REFORMA AGRARIA Y COLONIZACIÓN EX IERAC, fecha 05 de Febrero de 1980, autorizó a la señora DORIS CASHMORE Vda. de MANTILLA, para que el lote de terreno denominado A-TRES, de la hacienda Tajamar, Parroquia Pomasqui, Cantón Quito, Provincia de Pichincha, conceda como aporte en especie al aumento de capital de la Empresa TRASANDINA AGRÍCOLA GANADERA INDUSTRIAL TAGI, Cía. Ltda. 4.5- La señora DORIS CASHMORE Vda. de MANTILLA, transfirió el dominio y posesión del inmueble A-TRES, de la hacienda Tajamar, Parroquia Pomasqui, Cantón Quito, Provincia de Pichincha, a favor de la Empresa ATRASANDINA AGRÍCOLA GANADERA INDUSTRIAL TAGI, Cía. Ltda., por intermedio del Dr. FABIÁN ROMERO OÑATE en su calidad de Presidente - Subrogante del Gerente de la Empresa TAGI, Cía. Ltda., mediante Escritura Pública celebrada ante el Notario del Cantón Quito, Dr. CAMILO JÁUREGUI BARONA, el 7 de marzo de 1980; e, inscrita en el REGISTRO DE LA PROPIEDAD DEL DISTRITO METROPOLITANO DE QUITO, el 10 de septiembre de 1980. 4.6.- Mediante Escritura Pública otorgada ante el Notario del Cantón Quito, Dr. Juan el Pozo, con fecha 28 de junio de 1986, la empresa ATRASANDINA AGRÍCOLA GANADERA INDUSTRIAL TAGI, Cía. Ltda., vende el lote de terreno singularizado como A- TRES - SEIS, conocido como EL BOSQUE, de la ex Hacienda Tajamar, Parroquia Pomasqui, Cantón Quito, Provincia de Pichincha, a la COOPERATIVA DE VIVIENDA POPULAR CENTINELA DEL SUR a través de la señora BEATRIZ RÍOFRÍO DE OLIVA y Lcda. CLEMENCIA TERÁN MONTESDEOCA, en sus calidades de GERENTE y PRESIDENTE DE LA COOPERATIVA DE VIVIENDA POPULAR CENTINELA DEL SUR. Aclarando, que nunca fue perfeccionada mediante la inscripción en el REGISTRO DE LA PROPIEDAD DEL CANTON QUITO. Por lo tanto, quedo sin efecto y por resciliación entre las partes. 4.7.- El 28 de diciembre de 1993, ante el Dr. Gonzalo Román Chacón Notario Décimo Sexto del cantón Quito - encargado de la Notada Décima Séptima, mediante oficio N° ONCE CSJQ, de fecha 13 de enero de 1992, dado por la H. Corte Superior de Justicia de Quito, el señor Ing. FERNANDO NÚÑEZ PROAÑO y Dr. FRANCISCO ESPINOSA OCHOA, en sus calidades de LIQUIDADORES Y REPRESENTANTES LEGALES de la Empresa denominada ATRASANDINA AGRÍCOLA GANADERA INDUSTRIAL TAGI@, Cía. Ltda., en liquidación, vende al señor PEDRO LORENZO MAZA ALEJANDRO, el lote de terreno singularizado como A- TRES - SEIS, conocido como EL BOSQUE, de la ex hacienda Tajamar Parroquia Pomasqui, Cantón Quito, Provincia de Pichincha. Compra venta mediante la cual se transfirió el dominio, uso, goce, posesión, sin reserva de ninguna naturaleza y en la que se incluyeron todos los usos, costumbres y servidumbres, tanto activas como pasivas, anexas al lote de terreno referido. Consecuentemente, la empresa TRASANDINA AGRÍCOLA GANADERA INDUSTRIAL TAGI, Cía. Ltda., autorizó al señor PEDRO LORENZO MAZA ALEJANDRO, la inscripción de la escritura referida en el REGISTRO DE LA PROPIEDAD DEL CANTON QUITO. Aclarando, que por diversas circunstancias y motivos no se inscribió oportunamente; sin embargo, por INSISTENCIA, del señor Juez Vigésimo de lo Civil de Pichincha en SENTENCIA de fecha de 22 de junio de 2004, se procede a su inscripción en el REGISTRO DE LA PROPIEDAD DEL CANTON QUITO, el 29 de junio de 2004. 4.8- Mediante Escritura Pública otorgada ante el Notario Décimo del cantón Quito, el 1 de Abril de 1996, legalmente inscrita en el Registro Mercantil del Cantón de Santo Domingo de los Colorados y Registro Mercantil del cantón Quito, el 12 de noviembre de 1996, la Compañía TRASANDINA AGRÍCOLA GANADERA INDUSTRIAL TAGI, Cía. Ltda., procedió a reactivarse, a aumentar su capital, a transformarse en una Sociedad Anónima, a cambiar su denominación a COMERCIAL E INMOBILIARIA DORIFER SA., y, a cambiar su domicilio a la ciudad de Quito y a establecer su nuevo Estatuto, actos jurídicos que fueron aprobados por la Superintendencia de Compañías, el 25 de octubre de 1996. 4.9- Mediante Escritura Pública otorgada, el 5 de julio de 1999, ante el Dr. Jaime Aillón Albán quien fuera Notario Cuarto del cantón Quito, se constituyó la SOCIEDAD CIVIL COMERCIAL GRUPO VALLE HERMOSO, inscrita en el Registro Mercantil del cantón Quito, el 11 de octubre del año 2000. Aclarando que el ciudadano Patricio Carrasco Rosero, cumple las funciones de Gerente y como tal supuesto representante legal. 4.10.- En definitiva como ciudadanos, hombres



Pobres y humildes, que día a día luchamos por una vivienda digna, con la esperanza de mejorar nuestra calidad de vida, desde el año de 1994, año en que, el señor Pedro Lorenzo Maza Alejandro promovió la lotización, división y repartición de los lotes de terreno, recibió el pago correspondiente; y, ofreció entregarnos las respectivas escrituras públicas, admitió y consintió que asumieramos individualmente la posesión tranquila, pacífica, pública y notoria de cada lote de terreno que forma parte del bien inmueble denominado A- TRES - SEIS, conocido como EL BOSQUE, antes hacienda Tajamar en una superficie de 36.000 metros cuadrados, de la Parroquia Pomasqui, Cantón Quito, Provincia de Pichincha. Los lotes de terreno oscilan aproximadamente entre 200 y 300 m². Consecuentemente, a partir del año 1994, jamás existió impedimento alguno por parte del señor Pedro Lorenzo Maza Alejandro quien es el único propietario hasta la actualidad. 4.11.- Con el objetivo de conseguir las obras de infraestructura, fundamentalmente el agua potable, alcantarillado sanitario y pluvial, aceras y bordillas, adoquinamiento de las calles, servicio de energía eléctrica, y a infraestructura deportiva y de recreación ante el Municipio, nos hemos organizado a fin de que estas obras muy necesarias sean atendidas por la referida institución.

QUINTA. DE LOS FUNDAMENTOS DE HECHO Y DE DERECHO: Desde el año de 1994, el señor PEDRO LORENZO MAZA ALEJANDRO inició y emprendió el proceso de Lotización, conformando con ello algunas lotizaciones entre ellas la hoy denominada Barrio Valle Hermoso de el Bosque y a la cual pertenezco; entregando a alrededor de 46 personas lotes que hasta la fecha hemos venido manteniendo los mismos que están ubicados en un área total de 3.6 hectáreas, por ésta razón tomé posesión de los lotes N° 74 y 75 y que además mediante el sistema de mingas, esfuerzo y apoyo mancomunado se realizó en aquel tiempo la apertura de calles y progresivamente las instalaciones de agua potable, energía eléctrica con medidores comunitarios y ejecución de alcantarillado en beneficio de todos y cada uno de los que iniciamos en ésta lotización. Es por ello que efectivamente, a partir del año de 1994; es decir desde hace más de 15 años, he venido poseyendo en forma pública, notoria, pacífica, no interrumpida, sin clandestinidad, sin violencia y con ánimos de señora y dueña, de los lotes de terreno N° 74 y 75 con una extensión total de CUATROCIENTOS METROS CUADRADOS (400m²), ubicado en lo que hoy se denomina Barrio Valle Hermoso de el Bosque, calle B, Parroquia Pomasqui, cantón Quito, Provincia de Pichincha. Desde el inicio de nuestra legítima posesión comenzamos a trabajarlo de manera personal, realizando las siguientes obras: 1 -La Construcción de una de 9 metros cuadrados de construcción. 2- Servicios que puede disponer Luz Eléctrica, Agua Potable, Alcantarillado, Apertura de Calles, etc. 3.-He sembrado una variedad de cultivos como: árboles frutales de higo, limón, tomate de árbol, árboles ornamentales de molle, sembríos de ciclo corto como maíz. 4.- De igual forma el referido inmueble posee las siguientes características: Por el Norte cerramiento de bloque; al Sur y Oeste cerramiento de alambre. Además una pequeña construcción. Aclaro, que jamás he recibido el apoyo económico de nadie y el trabajo lo he realizado conjuntamente con los vecinos en el que se encuentra el lote de terreno que a continuación singularizo, me han conocido como legítima propietaria y posesionaria. El lote de terreno se encuentra circunscrito dentro de los siguientes linderos y dimensiones singulares: NORTE: lote 76 propiedad del señor Segundo Garcés, en una longitud de 20 m. SUR: lote 73 propiedad del señor Tarquino Vega, en una longitud de 20. ESTE: lote 60 propiedad del señor Edgar Zambrano y lote 61 propiedad del señor Jaime Cando en una longitud de 20m. OESTE: calle B.

SEXTA. DE LA PETICIÓN: En virtud de los antecedentes expuestos, en Juicio Ordinario, concurre ante usted señor Juez y, demando la PRESCRIPCIÓN ADQUISITIVA EXTRAORDINARIA DE DOMINIO, a los señores: PEDRO LORENZO MAZA ALEJANDRO, y su cónyuge señora SONIA PRICILA OLMEDO MENA, demanda que la deduzco contra título inscrito en dicho bien inmueble, no reconozco a los demandados como propietarios ni a ninguna persona que puedan haber tenido derechos y que quedaron extinguidos por la PRESCRIPCIÓN ADQUISITIVA EXTRAORDINARIA DE DOMINIO, Explico e insisto que, me encuentro en posesión pacífica, tranquila, continua e ininterrumpida, sin violencia, de manera pública y notoria; esto es, con el ánimo de señora y dueña, por más 15 años consecutivos. En SENTENCIA dispondrá a mi favor, el dominio y propiedad del bien inmueble descrito; ordenando, al mismo tiempo la Inscripción en el REGISTRO DE LA PROPIEDAD DEL CANTON QUITO, Provincia de Pichincha, de conformidad con lo que dispone el Art. 2413 del Código Civil. La sentencia judicial que declara la prescripción hará las veces de Escritura Pública para la propiedad de bienes raíces y para su validez y debida publicidad debe inscribirse. Petición que la hago amparada en lo dispuesto en los Arts. 603, 715, 2392, 2398, 2410, 2411, 2413, y más pertinentes del Código Sustantivo Civil. Al mismo tiempo, se mandará inscribir, esta demanda de conformidad con lo que dispone el Art. 1000 del Código de Procedimiento Civil. A tiempo, requiero que su digna Autoridad, mediante providencia, prohíba que se otorguen o inscriban escrituras de enajenación o hipoteca del lote de terreno materia del presente juicio. SÉPTIMA.- DEL TRÁMITE: El trámite que debe darse a la presente causa es el JUICIO ORDINARIO, acorde a lo dispuesto en el Art. 59 del Código de Procedimiento Civil. OCTAVA.- DE LA



CUANTÍA: La cuantía por su naturaleza es indeterminada. NOVENA.- DE LA PRUEBA: La prueba que me propongo actuar, es toda aquella permitida por el Código de Procedimiento Civil; y, fundamentalmente con la diligencia de Inspección Judicial justificaré la existencia física o material del inmueble objeto de la presente acción, con sus características particularmente con las actuales medidas y linderos; y, la prueba testimonial que oportunamente solicitaré. DÉCIMA.- DE LA CITACIÓN. A los demandados PEDRO LORENZO MAZA ALEJANDRO y SONIA PRISCILA OLMEDO MENA cuya individualidad o residencia sea imposible determinar solicito que se lo haga de acuerdo a lo que dispone el Art. 82 del Código Adjetivo Civil; es decir se los citará por tres publicaciones que se harán, cada una de ellas en fecha distinta, en un periódico de amplia circulación del lugar; de no haberlo, se harán en un periódico de la capital de la provincia, asimismo de amplia circulación; y si tampoco allí lo hubiere, en uno de amplia circulación nacional, que el juez señale. La publicación contendrá un extracto de la demanda o solicitud pertinente, y de la providencia respectiva. La afirmación de que es imposible determinar la individualidad o residencia de quien deba ser citado, la hará el solicitante bajo juramento sin el cumplimiento de cuyo requisito, el juez no admitirá la solicitud. DÉCIMA PRIMERA.- DE LA INTERVENCIÓN DE OTRAS AUTORIDADES: En la presente causa se contará con el señor Alcalde y Procurador Síndico del Ilustre Municipio del Distrito Metropolitano de Quito, en uso de sus atribuciones legales, a quienes se los citará en sus lugares de trabajo, con el contenido de mi demanda y Providencia respectiva; y, en el Palacio Municipal, que es de perfecto conocimiento del señor citador. DÉCIMA SEGUNDA.- DE LAS NOTIFICACIONES: Notificaciones que me correspondan las recibiré en el Casillero Judicial No. 1552 del Palacio de Justicia de Quito. DÉCIMA TERCERA.- DE LA PROCURACIÓN: Designo como mis Abogados Defensores a los señores AB. VINICIO GARCÍA S. Y AB. ÁNGEL SISALEMA S., a quienes expresamente autorizo para que con su sola firma en forma individual o conjunta en mi nombre y representación suscriban todos los escritos; peticiones, alegatos, interpongan recursos, con relación a mi defensa en la presente causa. Anexo, el Certificado conferido por DIRECTOR DE CERTIFICACIONES REGISTRO DE LA PROPIEDAD DEL DISTRITO METROPOLITANO DE QUITO de la Propiedad del Cantón Quito, Plano de ubicación y fotografías impresas del bien inmueble. Firmo conjuntamente con mis Abogados Defensores. Acompañamos las copias de ley. F) Ab. Vinicio García S., matrícula No. 17-2010-343 F.A.P. y Ab. Ángel Sisalema S., matrícula No. 910 C.A.M.".-*****En el Registro de Demandas, Rep. 9360, Tomo ciento cuarenta y dos y con fecha TRES DE FEBRERO DEL DOS MIL ONCE, a las DIECISÉIS horas, y UNO minutos, se presentó el auto de VEINTE Y SEIS DE ENERO DEL DOS MIL ONCE, dictado por el señor Juez DÉCIMO TERCERO de lo Civil de Pichincha, mediante el cual y dentro del Juicio ORDINARIO, número 1748-2010-KM, cuya copia fotostática se adjunta en dieciocho fojas, que sigue LAURA ROSARIO CHACÓN ESPÍN y CÉSAR RODRIGO BEDON PARRA, en contra de PEDRO LORENZO MAZA ALEJANDRO y SONIA PRISCILA OLMEDO MENA, se dispone la Inscripción de la DEMANDA DE PRESCRIPCIÓN ADQUISITIVA EXTRAORDINARIA DE DOMINIO, la misma que transcrita textualmente es como sigue: "SEÑOR JUEZ DE LO CIVIL DE PICHINCHA: NOSOTROS: LAURA ROSARIO CHACÓN ESPÍN, ecuatoriana, portadora de la cedula de ciudadanía N° 170661622-2, de 51 años de edad, de ocupación empleada privada; y CESAR RODRIGO BEDON PARRA, ecuatoriano, portador de la cedula de ciudadanía N° 170438520-0, de 51 años de edad, de ocupación empleado privado, de estado civil casados entre sí, con domicilio y residencia permanente en el Distrito Metropolitano de Quito en la Pérez Reina y Cuba, conjunto Granilandia Bloque B-10, Barrio San Rafael de Alugulla, Parroquia Pomasqui, Cantón Quito, Provincia de Pichincha, ante usted, muy comedidamente comparecemos con la siguiente DEMANDA DE PRESCRIPCIÓN ADQUISITIVA EXTRAORDINARIA DE DOMINIO: PRIMERA- LA DESIGNACIÓN DEL JUEZ ANTE QUIEN SE PROPONE LA DEMANDA: La designación del señor Juez, ante quien se propone la presente demanda, queda perfectamente establecida y aclarada, de conformidad con lo que dispone el Art. 67 Nral del Código de Procedimiento Civil. SEGUNDA- DE LOS ACTORES: Los nombres y apellidos completos de los actores, quedan perfectamente formulados. TERCERA- DE LOS DEMANDADOS: Los nombres y apellidos de los demandados o legítimos contradictores son: PEDRO LORENZO MAZA ALEJANDRO y SONIA PRISCILA OLMEDO MENA. CUARTAS- ANTECEDENTES: 4.1.- La ciudadana DORIS CASHMORE Vda. de MANTILLA, por Escritura Pública de compra venta, ante el Notario del Cantón Quito, Dr. Olmedo del Pozo, el 29 de diciembre de 1959, adquirió al señor RAFAEL ROMOLEROUX, el lote de terreno denominado hacienda Tajamar, de un área de 270 Hás. Inmueble situado en la parroquia Pomasqui, Cantón Quito, Provincia de Pichincha. 4.2- Por Escritura Pública celebrada, el 14 de septiembre de 1979, ante el Notario del cantón Quito, Dr. Camilo Jáuregui, se constituyó la Empresa Forestal FORMADECA SA., mediante la cual, la señora DORIS CASHMORE Vda. de MANTILLA, aportó con los lotes de terreno signados con los números UNO y DOS, resultado de la desmembración del lote de mayor extensión hacienda Tajamar, Parroquia Pomasqui, Cantón Quito, Provincia de Pichincha. 4.3.- La Empresa



ATRASANDINA AGRÍCOLA GANADERA INDUSTRIAL TAGI, Cía. Ltda., se constituyó mediante Escritura Pública otorgada, el 28 de marzo de 1978, ante el Notario Segundo del Cantón Quito, Dr. José Vicente Troya Jaramillo; e, inscrita en el Registro de la Propiedad del Cantón Santo Domingo de los Colorados, el 20 de abril 1978. 4.4 El INSTITUTO ECUATORIANO DE REFORMA AGRARIA Y COLONIZACIÓN EX IERAC, fecha 05 de Febrero de 1980, autorizó a la señora DORIS CASHMORE Vda. de MANTILLA, para que el lote de terreno denominado A-TRES, de la hacienda Tajamar, Parroquia Pomasqui, Cantón Quito, Provincia de Pichincha, conceda como aporte en especie al aumento de capital de la Empresa TRASANDINA AGRÍCOLA GANADERA INDUSTRIAL TAGI, Cía. Ltda. 4.5.- La señora DORIS CASHMORE Vda. de MANTILLA, transfirió el dominio y posesión del inmueble A-TRES, de la hacienda Tajamar, Parroquia Pomasqui, Cantón Quito, Provincia de Pichincha, a favor de la Empresa TRASANDINA AGRÍCOLA GANADERA INDUSTRIAL TAGI, Cía. Ltda., por intermedio del Dr. FABIÁN ROMERO OÑATE en su calidad de Presidente - Subrogante del Gerente de la Empresa TAGI, Cía. Ltda., mediante Escritura Pública celebrada ante el Notario del Cantón Quito, Dr. CAMILO JÁUREGUI BARONA, el 7 de marzo de 1980; e, inscrita en el REGISTRO DE LA PROPIEDAD DEL CANTON QUITO, el 10 de septiembre de 1980. 4.6.- Mediante Escritura Pública otorgada ante el Notario del Cantón Quito, Dr. Juan del Pozo, con fecha 28 de junio de 1986, la empresa TRASANDINA AGRÍCOLA GANADERA INDUSTRIAL TAGI, Cía. Ltda., vende el lote de terreno singularizado como A- TRES - SEIS, conocido como EL BOSQUE, de la ex Hacienda Tajamar, Parroquia Pomasqui, Cantón Quito, Provincia de Pichincha, a la COOPERATIVA DE VIVIENDA POPULAR ACENTINELA DEL SUR@ a través de la señora BEATRIZ RIOFRIO DE OLIVA y Lcda... CLEMENCIA TERÁN MONTESDEOCA, en sus calidades de GERENTE y PRESIDENTE DE LA COOPERATIVA DE VIVIENDA POPULAR CENTINELA DEL SUR. Aclarando, que nunca fue perfeccionada mediante la inscripción en el REGISTRO DE LA PROPIEDAD DEL CANTON QUITO. Por lo tanto, quedo sin efecto y por resciliación entre las partes. 4.7.- El 28 de diciembre de 1993, ante el Dr. Gonzalo Román Chacón Notario Décimo Sexto del cantón Quito - encargado de la Notaria Décima Séptima, mediante oficio N° ONCE CSJQ, de fecha 13 de enero de 1992, dado por la H. Corte Superior de Justicia de Quito, el señor Ing. FERNANDO NÚÑEZ PROAÑO y Dr. FRANCISCO ESPINOSA OCHOA, en sus calidades de LIQUIDADORES Y REPRESENTANTES LEGALES de la Empresa denominada TRASANDINA AGRÍCOLA GANADERA INDUSTRIAL TAGI, Cía. Ltda., en liquidación, vende al señor PEDRO LORENZO MAZA ALEJANDRO, el lote de terreno singularizado como A-TRES - SEIS, conocido como EL BOSQUE, de la ex hacienda Tajamar, Parroquia Pomasqui, Cantón Quito, Provincia de Pichincha. Compra venta mediante la cual se transfirió el dominio, uso, goce, posesión, sin reserva de ninguna naturaleza y en la que se incluyeron todos los usos, costumbres y servidumbres, tanto activas como pasivas, anexas al lote de terreno referido. Consecuentemente, la empresa TRASANDINA AGRÍCOLA GANADERA INDUSTRIAL TAGI, Cia. Ltda., autorizó al señor PEDRO LORENZO MAZA ALEJANDRO, la inscripción de la escritura referida en el REGISTRO DE LA PROPIEDAD DEL CANTON QUITO. Aclarando, que por diversas circunstancias y motivos no se inscribió oportunamente; sin embargo, por INSISTENCIA, del señor Juez Vígésimo de lo Civil de Pichincha en SENTENCIA de fecha de 22 de junio de 2004, se procede a su inscripción en el REGISTRO DE LA PROPIEDAD DEL CANTON QUITO, el 29 de junio de 2004. 4.8- Mediante Escritura Pública otorgada ante el Notario Décimo del cantón Quito, el 1 de Abril de 1996, legalmente inscrita en el Registro Mercantil del Cantón de Santo Domingo de los Colorados y Registro Mercantil del cantón Quito, el 12 de noviembre de 1996, la Compañía TRASANDINA AGRÍCOLA GANADERA INDUSTRIAL TAGI, Cía. Ltda., procedió a reactivarse, a aumentar su capital, a transformarse en una Sociedad Anónima, a cambiar su denominación a COMERCIAL E INMOBILIARIA DORIFER S.A., y, a cambiar su domicilio a la ciudad de Quito y a establecer su nuevo Estatuto, actos jurídicos que fueron aprobados por la Superintendencia de Compañías, el 25 de octubre de 1996. 4.9- Mediante Escritura Pública otorgada, el 5 de julio de 1999, ante el Dr. Jaime Aillón Albán quien fuera Notario Cuarto del cantón Quito, se constituyó la SOCIEDAD CIVIL COMERCIAL AGRUPO VALLE HERMOSO=, inscrita en el Registro Mercantil del cantón Quito, el 11 de octubre del año 2000. Aclarando que el ciudadano Patricio Carrasco Rosero, cumple las funciones de Gerente y como tal supuesto representante legal. 4.10. En definitiva como ciudadanos, hombres pobres y humildes, que día a día luchamos por una vivienda digna, con la esperanza de mejorar nuestra calidad de vida, desde el año de 1994, año en que, el señor Pedro Lorenzo Maza Alejandro promovió la lotización, división y repartición de los lotes de terreno, recibió el pago correspondiente; y, ofreció entregarnos las respectivas escrituras públicas, admitió y consintió que asumiéramos individualmente la posesión tranquila, pacífica, pública y notoria de cada lote de terreno que forma parte del bien inmueble denominado A- TRES - SEIS, conocido como EL BOSQUE, antes hacienda Tajamar en una superficie de 36.000 metros cuadrados, de la Parroquia Pomasqui, Cantón Quito, Provincia de Pichincha. Los lotes de terreno oscilan aproximadamente



entre 200 y 300 m². Consecuentemente, a partir del año 1994, jamás existió impedimento alguno por parte del señor Pedro Lorenzo Maza Alejandro quien es el único propietario hasta la actualidad. 4.11.- Con el objetivo de conseguir las obras de infraestructura, fundamentalmente el agua potable, alcantarillado sanitario y pluvial, aceras y bordillas, adoquinamiento de las calles, servicio de energía eléctrica, y la infraestructura deportiva y de recreación ante el Municipio, nos hemos organizado a fin de que estas obras muy necesarias sean atendidas por la referida institución. QUINTA.- DE LOS FUNDAMENTOS DE HECHO Y DE DERECHO: Desde el año de 1994, el señor PEDRO LORENZO MAZA ALEJANDRO inició y emprendió el proceso de Lotización, conformando con ello algunas lotizaciones entre ellas la hoy denominada Barrio Valle Hermoso de el Bosque y a la cual pertenecemos; entregando a alrededor de 46 personas lotes que hasta la fecha hemos venido manteniendo los mismos que están ubicados en un área total de 3.5 hectáreas, por ésta razón tomamos posesión del lote N° 16 y que además mediante el sistema de mingas, esfuerzo y apoyo mancomunado se realizó en aquel tiempo la apertura de calles y progresivamente las instalaciones de agua potable, energía eléctrica con medidores comunitarios y ejecución de alcantarillado en beneficio de todos y cada uno de los que iniciamos en ésta lotización. Es por ello que efectivamente, a partir del año de 1994; es decir desde hace más de 15 años, hemos venido poseyendo en forma pública, notoria, pacífica, no interrumpida, sin clandestinidad, sin violencia y con ánimos de señores y dueños, del lote N° 16 con una extensión total de DOSCIENTOS VEINTE METROS CUADRADOS (220 m²), ubicado en lo que hoy se denomina Barrio Valle Hermoso de el Bosque, calle E3, Parroquia Pomasqui, Cantón Quito, Provincia de Pichincha. Desde el inicio de nuestra legítima posesión comenzamos a trabajarlo de manera personal, realizando las siguientes obras: 1 -La Construcción de una casa de vivienda con tres cuartos de 20 m² de construcción. 2- Servicios que puede disponer Luz Eléctrica, Agua Potable, Alcantarillado, Apertura de Calles, etc. 4 De igual forma el referido inmueble posee las siguientes características: Por el Norte cerramiento de alambre de púas, con una puerta principal de hierro; al Sur cerramiento de alambre de púas, con una longitud 10m; Este cerramiento de alambre de púas, con una longitud 22m; y, al Oeste cerramiento de alambre de púas, con una longitud 22m. Además en el patio se encuentra material para construir y en la parte de afuera existe una caseta de madera con tableros para la construcción. Aclaremos, que jamás hemos recibido el apoyo económico de nadie y el trabajo lo hemos realizado nosotros conjuntamente con los vecinos en el que se encuentra el lote de terreno que a continuación singularizamos, nos han conocido como legítimos propietarios y posesionarios. El lote de terreno se encuentra circunscrito dentro de los siguientes linderos y dimensiones singulares: NORTE: calle 2 con una longitud 10m. SUR: lotes 13 y 14 propiedad de la señora Rosa Corma Guzmán con una longitud 10m. ESTE: lote 9 propiedad del señor Jumbo Alejandro y lote 10 propiedad de la señora Jumbo Vicente Yolanda con una longitud 22m. OESTE: lote 15 con una longitud 22m perteneciente al Comité pro mejoras Valle Hermoso de el Bosque. SEXTA. DE LA PETICIÓN: En virtud de los antecedentes expuestos, en Juicio Ordinario, concurrimos ante usted señor Juez y, demandamos la PRESCRIPCIÓN ADQUISITIVA EXTRAORDINARIA DE DOMINIO, a los señores: PEDRO LORENZO MAZA ALEJANDRO, y su cónyuge señora SONIA PRICILA OLMEDO MENA, demanda que la deducimos contra título inscrito de dicho bien inmueble, no reconocemos a los demandados como propietarios ni a ninguna persona que puedan haber tenido derechos y que quedaron extinguidos por la PRESCRIPCIÓN ADQUISITIVA EXTRAORDINARIA DE DOMINIO. Explicamos e insistimos que, nos encontramos en posesión pacífica, tranquila, continua e ininterrumpida, sin violencia, de manera pública y notoria; esto es, con el ánimo de señores y dueños, por más 15 años consecutivos. En SENTENCIA dispondrá a nuestro favor, el dominio y propiedad del bien inmueble descrito; ordenando, al mismo tiempo la inscripción en el Registro de la Propiedad del cantón Quito, Provincia de Pichincha, de conformidad con lo que dispone el Art. 2413 del Código Civil La sentencia judicial que declara la prescripción hará las veces de Escritura Pública para la propiedad de bienes raíces y para su validez y debida publicidad debe inscribirse. Petición que la hacemos amparados en lo dispuesto en los Arts. 603, 715, 2392, 2398, 2410, 2411, 2413, y más pertinentes del Código Sustantivo Civil. Al mismo tiempo, se mandará inscribir, esta demanda de conformidad con lo que dispone el Art. 1000 del Código de Procedimiento Civil. A tiempo, requeriremos que su digna Autoridad, mediante providencia, prohíba que se otorguen o inscriban escrituras de enajenación o hipoteca del lote de terreno materia del presente juicio. SÉPTIMA.- DEL TRÁMITE: El trámite que debe darse a la presente causa es el JUICIO ORDINARIO, acorde a lo dispuesto en el Art. 59 del Código de Procedimiento Civil. OCTAVA.- DE LA CUANTÍA: La cuantía por su naturaleza es indeterminada, NOVENA.-DE LA PRUEBA: La prueba que nos proponemos actuar, es toda aquella permitida por el Código de Procedimiento Civil; y, fundamentalmente con la diligencia de Inspección Judicial justificaremos la existencia física o material del inmueble objeto de la presente acción, con sus características particularmente con las actuales medidas y linderos; y, la prueba testimonial que oportunamente



solicitaremos. DÉCIMA. DE LA CITACIÓN. A los demandados PEDRO LORENZO MAZA ALEJANDRO y SONIA PRISCILA OLMEDO MENA cuya individualidad o residencia sea imposible determinar solicitamos que se lo haga de acuerdo a lo que dispone el Art. 82 del Código Adjetivo Civil; es decir se los citará por tres publicaciones que se harán, cada una de ellas en fecha distinta, en un periódico de amplia circulación del lugar; de no haberlo, se harán en un periódico de la capital de la provincia, así mismo de amplia circulación; y si tampoco allí hubiere, en uno de amplia circulación nacional, que el juez señale. La publicación contendrá un extracto de la demanda o solicitud pertinente, y de la providencia respectiva. La afirmación de que es imposible determinar la individualidad o residencia de quien deba ser citado, la hará el solicitante bajo juramento sin el cumplimiento de cuyo requisito, el juez no admitirá la solicitud. DÉCIMA PRIMERA.- DE LA INTERVENCIÓN DE OTRAS AUTORIDADES: En la presente causa se contará con el señor Alcalde y Procurador Síndico del Ilustre Municipio del Distrito Metropolitano de Quito, en uso de sus atribuciones legales, a quienes se los citará en sus lugares de trabajo, con el contenido de nuestra demanda y Providencia respectiva; y, en el Palacio Municipal, que es de perfecto conocimiento del señor citador. DÉCIMA SEGUNDA.- DE LAS NOTIFICACIONES: Notificaciones que nos correspondan las recibiremos en el Casillero Judicial No. 1552 del Palacio de Justicia de Quito. DÉCIMA TERCERA.- DE LA PROCURACIÓN: Designarnos como nuestros Abogados Defensores a los señores AB. VINICIO GARCÍA S. Y AB. ÁNGEL SISALEMA S., a quienes expresamente autorizamos para que con su sola firma en forma individual o conjunta en nuestro nombre y representación suscriban todos los escritos; peticiones, alegatos, interpongan recursos, con relación a nuestra defensa en la presente causa. Anexamos, el Certificado conferido por DIRECTOR DE CERTIFICACIONES REGISTRO DE LA PROPIEDAD DEL DISTRITO METROPOLITANO DE QUITO de la Propiedad del Cantón Quito, Plano de ubicación y fotografías impresas del bien inmueble. Firmamos conjuntamente con nuestros Abogados Defensores. Acompañamos las copias de ley. F) Ab. Vinicio García S., matrícula No. 17-2010-343 F.A.P. y Ab. Ángel Sisalema S. matrícula No. 910 C.A.M.".-*****Con el Número de Repertorio 9595, del Registro de Demandas, Tomo ciento cuarenta y dos, y con fecha "CUATRO DE FEBRERO DEL DOS MIL ONCE, a las ONCE horas, y TRES minutos, se presentó el auto de VEINTE Y CINCO DE ENERO DEL DOS MIL ONCE, dictado por el señor Juez QUINTO de lo Civil de Pichincha, mediante el cual y dentro del Juicio ORDINARIO, número 1755-2010-CS, cuya copia fotostática se adjunta en dieciocho fojas, que sigue SARA ANGÉLICA FLORES RUIZ, en contra de PEDRO LORENZO MAZA ALEJANDRO y SONIA PRISCILA OLMEDO MENA, se dispone la Inscripción de la DEMANDA DE PRESCRIPCIÓN ADQUISITIVA EXTRAORDINARIA DE DOMINIO, la misma que transcrita textualmente es como sigue: "SEÑOR JUEZ DE LO CIVIL DE PICHINCHA - SARA ANGÉLICA FLORES RUIZ, ecuatoriana, portadora de la cédula de ciudadanía No. 100073128-9, de 59 años de edad, de ocupación comerciante, de estado civil divorciada, con domicilio y residencia permanente en el Distrito Metropolitano de Quito, en las calles Muisne y Jibarra No. E 9-104, Barrio La Forestal, Parroquia Eloy Alfaro, cantón Quito, Provincia de Pichincha, ante usted, muy comedidamente comparezco con la siguiente DEMANDA DE PRESCRIPCIÓN ADQUISITIVA EXTRAORDINARIA DE DOMINIO: PRIMERA.- LA DESIGNACIÓN DEL JUEZ ANTE QUIEN SE PROPONE LA DEMANDA: La designación del señor Juez, ante quien se propone la presente demanda, queda perfectamente establecida y aclarada, de conformidad con lo que dispone el Art. 67 Nral.1 del Código de Procedimiento Civil, SEGUNDA.- DE LOS ACTORES: Mis nombres y apellidos completos, quedan perfectamente formulados. TERCERA.- DE LOS DEMANDADOS: Los nombres y apellidos de los demandados o legítimos contradictores son: PEDRO LORENZO MAZA ALEJANDRO y SONIA PRISCILA OLMEDO MENA. CUARTA.- ANTECEDENTES: 4.1.- La ciudadana DORIS CASHMORE Vda. de MANTILLA, por Escritura Pública de compra venta, ante el Notario del Cantón Quito, Dr. Olmedo del Pozo, el 29 de diciembre de 1959, adquirió al señor RAFAEL ROMOLEROUX, el lote de terreno denominado hacienda Tajamar, de un área de 270 Has, Inmueble situado en la parroquia Pomasqui, Cantón Quito, Provincia de Pichincha. 4.2.- Por Escritura Pública celebrada, el 14 de septiembre de 1979, ante el Notario del cantón Quito, Dr. Camilo Jáuregui, se constituyó la Empresa Forestal FORMADECA S.A., mediante la cual, la señora DORIS CASHMORE Vda. de MANTILLA, aportó con los lotes de terreno signados con los números UNO y DOS, resultado de la desmembración del lote de mayor extensión hacienda Tajamar, Parroquia Pomasqui, Cantón Quito, Provincia de Pichincha. 4.3.- La Empresa TRASANDINA AGRÍCOLA GANADERA INDUSTRIAL TAGI, Cía. Ltda., se constituyó mediante Escritura Pública otorgada, el 28 de marzo de 1978, ante el Notario Segundo del Cantón Quito, Dr. José Vicente Troya Jaramillo; e, inscrita en el Registro de la Propiedad del Cantón Santo Domingo de los Colorados, el 20 de abril 1978. 4.4.- El INSTITUTO ECUATORIANO DE REFORMA AGRARIA Y COLONIZACIÓN EX IERAC, fecha 05 de Febrero de 1980, autorizó a la señora DORIS CASHMORE Vda. de MANTILLA, para que el lote de terreno denominado A-TRES, de la hacienda Tajamar, Parroquia



Pomasqui, Cantón Quito, Provincia de Pichincha, conceda como aporte en especie al aumento de capital de la Empresa TRASANDINA AGRÍCOLA GANADERA INDUSTRIAL TAGI, Cía. Ltda. 4.5- La señora DORIS CASHMORE Vda. de MANTILLA, transfirió el dominio y posesión del inmueble A-TRES, de la hacienda Tajamar, Parroquia Pomasqui, Cantón Quito, Provincia de Pichincha, a favor de la Empresa ATRASANDINA AGRÍCOLA GANADERA INDUSTRIAL TAGI, Cía. Ltda., por intermedio del Dr. FABIÁN ROMERO OÑATE en su calidad de Presidente - Subrogante del Gerente de la Empresa TAGI, Cía. Ltda., mediante Escritura Pública celebrada ante el Notario del Cantón Quito, Dr. CAMILO JÁUREGUI BARONA, el 7 de marzo de 1980; e, inscrita en el Registro de la Propiedad del Cantón Quito, el 10 de septiembre de 1980.

4.6.- Mediante Escritura Pública otorgada ante el Notario del Cantón Quito, Dr. Juan del Pozo, con fecha 28 de junio de 1986, la empresa TRASANDINA AGRÍCOLA GANADERA INDUSTRIAL TAGI, Cía. Ltda., vende el lote de terreno singularizado como A- TRES - SEIS, conocido como EL BOSQUE, de la ex Hacienda Tajamar, Parroquia Pomasqui, Cantón Quito, Provincia de Pichincha, a la COOPERATIVA DE VIVIENDA POPULAR ACENTINELA DEL SUR a través de la señora BEATRIZ RÍOFRÍO DE OLIVA y Lcda. CLEMENCIA TERÁN MONTESDEOCA, en sus calidades de GERENTE y PRESIDENTE DE LA COOPERATIVA DE VIVIENDA POPULAR CENTINELA DEL SUR, Aclarando, que nunca fue perfeccionada mediante la inscripción en el Registro de la Propiedad del Cantón Quito. Por lo tanto, quedo sin efecto y por resciliación entre las partes.

4.7.- El 28 de diciembre de 1993, ante el Dr. Gonzalo Román Chacón Notario Décimo Sexto del cantón Quito - encargado de la Notada Décima Séptima, mediante oficio N° ONCE CSJQ, de fecha 13 de enero de 1992, dado por la H. Corte Superior de Justicia de Quito, el señor Ing. FERNANDO NÚÑEZ PROAÑO y Dr. FRANCISCO ESPINOSA OCHOA, en sus calidades de LIQUIDADORES Y REPRESENTANTES LEGALES de la Empresa denominada ATRASANDINA AGRÍCOLA GANADERA INDUSTRIAL TAGI, Cía. Ltda., en liquidación, vende al señor PEDRO LORENZO MAZA ALEJANDRO, el lote de terreno singularizado como A- TRES - SEIS, conocido como EL BOSQUE, de la ex hacienda Tajamar Parroquia Pomasqui, Cantón Quito, Provincia de Pichincha. Compra venta mediante la cual se transfirió el dominio, uso, goce, posesión, sin reserva de ninguna naturaleza y en la que se incluyeron todos los usos, costumbres y servidumbres, tanto activas como pasivas, anexas al lote de terreno referido. Consecuentemente, la empresa ATRASANDINA AGRÍCOLA GANADERA INDUSTRIAL TAGI, Cía. Ltda., autorizó al señor PEDRO LORENZO MAZA ALEJANDRO, la inscripción de la escritura referida en el Registro de la Propiedad del Cantón Quito. Aclarando, que por diversas circunstancias y motivos no se inscribió oportunamente; sin embargo, por INSISTENCIA, del señor Juez Vigésimo de lo Civil de Pichincha en SENTENCIA de fecha de 22 de junio de 2004, se procede a su inscripción en el Registro de la Propiedad del Cantón Quito, el 29 de junio de 2004.

4.8- Mediante Escritura Pública otorgada ante el Notario Décimo del cantón Quito, el 1 de Abril de 1996, legalmente inscrita en el Registro Mercantil del Cantón de Santo Domingo de los Colorados y Registro Mercantil del cantón Quito, el 12 de noviembre de 1996, la Compañía TRASANDINA AGRÍCOLA GANADERA INDUSTRIAL TAGI, Cía. Ltda., procedió a reactivarse, a aumentar su capital, a transformarse en una Sociedad Anónima, a cambiar su denominación a COMERCIAL E INMOBILIARIA DORIFER SA., y, a cambiar su domicilio a la ciudad de Quito y a establecer su nuevo Estatuto, actos jurídicos que fueron aprobados por la Superintendencia de Compañías, el 25 de octubre de 1996.

4.9- Mediante Escritura Pública otorgada, el 5 de julio de 1999, ante el Dr. Jaime Millón Albán quien fuera Notario Cuarto del cantón Quito, se constituyó la SOCIEDAD CIVIL COMERCIAL AGRUPO VALLE HERMOSO, inscrita en el Registro Mercantil del cantón Quito, el 11 de octubre del año 2000. Aclarando que el ciudadano Patricio Carrasco Rosero, cumple las funciones de Gerente y como tal supuesto representante legal.

4.10.- En definitiva como ciudadanos, hombres pobres y humildes, que día a día luchamos por una vivienda digna, con la esperanza de mejorar nuestra calidad de vida, desde el año de 1994, año en que, el señor Pedro Lorenzo Maza Alejandro promovió la lotización, división y repartición de los lotes de terreno, recibió el pago correspondiente; y, ofreció entregarnos las respectivas escrituras públicas, admitió y consintió que asumiéramos individualmente la posesión tranquila, pacífica, pública y notoria de cada lote de terreno que forma parte del bien inmueble denominado A- TRES - SEIS, conocido como EL BOSQUE, antes hacienda Tajamar en una superficie de 36.000 metros cuadrados, de la Parroquia Pomasqui, Cantón Quito, Provincia de Pichincha. Los lotes de terreno oscilan aproximadamente entre 200 y 300 m2. Consecuentemente, a partir del año 1994, jamás existió impedimento alguno por parte del señor Pedro Lorenzo Maza Alejandro quien es el único propietario hasta la actualidad.

4.11.- Con el objetivo de conseguir las obras de infraestructura, fundamentalmente el agua potable, alcantarillado sanitario y pluvial, aceras y bordillos, adoquinamiento de las calles, servicio de energía eléctrica, y a infraestructura deportiva y de recreación ante el Municipio, nos hemos organizado a fin de que estas obras muy necesarias sean atendidas por la referida institución.

QUINTA. DE LOS FUNDAMENTOS DE HECHO Y DE DERECHO: Desde el año



de 1994, el señor PEDRO LORENZO MAZA ALEJANDRO inició y emprendió el proceso de Lotización, conformando con ello algunas lotizaciones entre ellas la hoy denominada Barrio Valle Hermoso de el Bosque y a la cual pertenezco; entregando a alrededor de 46 personas lotes que hasta la fecha hemos venido manteniendo los mismos que están ubicados en un área total de 3.6 hectáreas, por ésta razón tomé posesión del lote No 62 y que además mediante el sistema de mingas, esfuerzo y apoyo mancomunado se realizó en aquel tiempo la apertura de calles y progresivamente las instalaciones de agua potable, energía eléctrica con medidores comunitarios y ejecución de alcantarillado en beneficio de todos y cada uno de los que iniciamos en ésta lotización. Es por ello que efectivamente, a partir del año de 1994; es decir desde hace más de 15 años, he venido poseyendo en forma pública, notoria, pacífica, no interrumpida, sin clandestinidad, sin violencia y con ánimos de señora y dueña, del lote de terreno N° 62 con una extensión total de DOSCIENTOS METROS CUADRADOS (200m²), ubicado en lo que hoy se denomina Barrio Valle Hermoso de el Bosque, calle B, Parroquia Pomasqui, Cantón Quito, Provincia de Pichincha. Desde el inicio de nuestra legítima posesión comenzamos a trabajarlo de manera personal, realizando las siguientes obras: 1.- Servicios que puede disponer Luz Eléctrica, Agua Potable, Alcantarillado, Apertura de Calles, etc. 2.-He sembrado una variedad de cultivos como: árboles frutales de higo, limón, tomate de árbol, árboles ornamentales de molle, sembríos de ciclo corto como maíz. 3.- De igual forma el referido inmueble posee las siguientes características: Todo el lote tiene un cerramiento de bloque y a la calle A una puerta de madera. Aclaro, que jamás he recibido el apoyo económico de nadie y el trabajo lo he realizado conjuntamente con los vecinos en el que se encuentra el lote de terreno que a continuación singularizo, me han conocido como legítima propietaria y posesionaria. El lote de terreno se encuentra circunscrito dentro de los siguientes linderos y dimensiones singulares: NORTE: lote 61 propiedad del señor Jaime Cando, en una longitud de 20 m; SUR: lote 63 en una longitud de 20. ESTE: calle A en una longitud de 10 m. OESTE: lote 73, propiedad del señor Tarquino Vega, en una longitud de 10 m.

SEXTA. DE LA PETICIÓN: En virtud de los antecedentes expuestos, en Juicio Ordinario, concuro ante usted señor Juez y, demando la **PRESCRIPCIÓN ADQUISITIVA EXTRAORDINARIA DE DOMINIO**, a los señores: PEDRO LORENZO MAZA ALEJANDRO, y su cónyuge señora SONIA PRICILA OLMEDO MENA, demanda que la deduzco contra título inscrito de dicho bien inmueble, no reconozco a los demandados como propietarios ni a ninguna persona que puedan haber tenido derechos y que quedaron extinguidos por la **PRESCRIPCIÓN ADQUISITIVA EXTRAORDINARIA DE DOMINIO**, Explico e insisto que, me encuentro en posesión pacífica, tranquila, continua e ininterrumpida, sin violencia, de manera pública y notoria; esto es, con el ánimo de señora y dueña, por más 15 años consecutivos. En **SENTENCIA** dispondrá a mi favor, el dominio y propiedad del bien inmueble descrito; ordenando, al mismo tiempo la Inscripción en el Registro de la Propiedad del cantón Quito, Provincia de Pichincha, de conformidad con lo que dispone el Art. 2413 del Código Civil. La sentencia judicial que declara la prescripción hará las veces de Escritura Pública para la propiedad de bienes raíces y para su validez y debida publicidad debe inscribirse. Petición que la hago amparada en lo dispuesto en los Arts. 603, 715, 2392, 2398, 2410, 2411, 2413, y más pertinentes del Código Sustantivo Civil. Al mismo tiempo, se mandará inscribir, esta demanda de conformidad con lo que dispone el Art. 1000 del Código de Procedimiento Civil. A tiempo, requiero que su digna Autoridad, mediante providencia, prohíba que se otorguen o inscriban escrituras de enajenación o hipoteca del lote de terreno materia del presente juicio. **SÉPTIMA.- DEL TRÁMITE:** El trámite que debe darse a la presente causa es el **JUICIO ORDINARIO**, acorde a lo dispuesto en el Art. 59 del Código de Procedimiento Civil. **OCTAVA.- DE LA CUANTÍA:** La cuantía por su naturaleza es indeterminada. **NOVENA.- DE LA PRUEBA:** La prueba que me propongo actuar, es toda aquella permitida por el Código de Procedimiento Civil; y, fundamentalmente con la diligencia de Inspección Judicial justificaré la existencia física o material del inmueble objeto de la presente acción, con sus características particularmente con las actuales medidas y linderos; y, la prueba testimonial que oportunamente solicitaré. **DÉCIMA.- DE LA CITACIÓN.** A los demandados PEDRO LORENZO MAZA ALEJANDRO y SONIA PRISCILA OLMEDO MENA cuya individualidad o residencia sea imposible determinar solicito que se lo haga de acuerdo a lo que dispone el Art. 82 del Código Adjetivo Civil; es decir se los citará por tres publicaciones que se harán, cada una de ellas en fecha distinta, en un periódico de amplia circulación del lugar; de no haberlo, se harán en un periódico de la capital de la provincia, asimismo de amplia circulación; y si tampoco allí lo hubiere, en uno de amplia circulación nacional, que el juez señale. La publicación contendrá un extracto de la demanda o solicitud pertinente, y de la providencia respectiva. La afirmación de que es imposible determinar la individualidad o residencia de quien deba ser citado, la hará el solicitante bajo juramento sin el cumplimiento de cuyo requisito, el juez no admitirá la solicitud. **DÉCIMA PRIMERA.- DE LA INTERVENCIÓN DE OTRAS AUTORIDADES:** En la presente causa se contará con el señor Alcalde y Procurador Síndico del Ilustre Municipio del Distrito Metropolitano de Quito, en uso de sus



atribuciones legales, a quienes se los citará en sus lugares de trabajo, con el contenido de mi demanda y Providencia respectiva; y, en el Palacio Municipal, que es de perfecto conocimiento del señor citador. DÉCIMA SEGUNDA.- DE LAS NOTIFICACIONES: Notificaciones que me correspondan las recibiré en el Casillero Judicial No. 1552 del Palacio de Justicia de Quito. DÉCIMA TERCERA.- DE LA PROCURACIÓN: Designo como mis Abogados Defensores a los señores AB. VINICIO GARCÍA S. Y AB. ÁNGEL SISALEMA S., a quienes expresamente autorizo para que con su sola firma en forma individual o conjunta en mi nombre y representación suscriban todos los escritos; peticiones, alegatos, interpongan recursos, con relación a mi defensa en la presente causa. Anexo, el Certificado conferido por DIRECTOR DE CERTIFICACIONES REGISTRO DE LA PROPIEDAD DEL DISTRITO METROPOLITANO DE QUITO de la Propiedad del Cantón Quito, Plano de ubicación y fotografías impresas del bien inmueble. Firmo conjuntamente con mis Abogados Defensores. Acompañamos las copias de ley. F) Ab. Vinicio García S., matrícula No. 17-2010-343 F.A.P. y Ab. Ángel Sisalema S., matrícula No. 910 C.A.M."-*****Repertorio: 24765 UNO DE ABRIL DEL DOS MIL ONCE, a las DIEZ horas, y DOCE minutos, se presentó el auto de QUINCE DE MARZO DEL DOS MIL ONCE, dictado por el señor Juez DÉCIMO de lo Civil de Pichincha, mediante el cual y dentro del Juicio ORDINARIO, número 1734-2010-JR, cuya copia fotostática se adjunta en dieciocho fojas, que sigue SEGUNDO LUIS ANDRADE ANDRANGO y MARÍA EVA GUASGUA TOAPANTA, en contra de PEDRO LORENZO MAZA ALEJANDRO y SONIA PRISCILA OLMEDO MENA, se dispone la Inscripción de la DEMANDA DE PRESCRIPCIÓN ADQUISITIVA EXTRAORDINARIA DE DOMINIO, la misma que transcrita textualmente es como sigue: "SEÑOR JUEZ DE LO CIVIL DE PICHINCHA: NOSOTROS: SEGUNDO LUIS ANDRADE ANDRANGO, ecuatoriano, portador de la cédula de ciudadanía No. 170800243-9, de 46 años de edad, de profesión y ocupación jornalero; y MARÍA EVA GUASGUA TOAPANTA, ecuatoriana, portadora de la cédula de ciudadanía No. 170902467-1, de 45 años de edad, de ocupación quehaceres domésticos, de estado civil casados entre sí, con domicilio y residencia permanente en el Distrito Metropolitano de Quito en la calle A-1, Lote No. 4 Mz. 40, Barrio El Porvenir La Roldós, Parroquia Cotocollao, cantón Quito, provincia de Pichincha, ante usted, muy comedidamente comparecemos con la siguiente DEMANDA DE PRESCRIPCIÓN ADQUISITIVA EXTRAORDINARIA DE DOMINIO: PRIMERA.- LA DESIGNACIÓN DEL JUEZ ANTE QUIEN SE PROPONE LA DEMANDA: La designación del señor Juez, ante quien se propone la presente demanda, queda perfectamente establecida y aclarada, de conformidad con lo que dispone el Art. 67 Nral. 1 del Código de Procedimiento Civil. SEGUNDA.- DE LOS ACTORES: Los nombres y apellidos completos de los actores, quedan perfectamente formulados. TERCERA. DE LOS DEMANDADOS: Los nombres y apellidos de los demandados o legítimos contradictores son: PEDRO LORENZO MAZA ALEJANDRO y SOMA PRISCILA OLMEDO MENA. CUARTA. ANTECEDENTES: 4.1.- La ciudadana DORIS CASHMORE Vda. de MANTILLA, por Escritura Pública de compra venta, ante el Notario del Cantón Quito, Dr. Olmedo del Pozo, el 29 de diciembre de 1959, adquirió al señor RAFAEL ROMOLEROUX, el lote de terreno denominado hacienda ATajamar, de un área de 270 Hás. Inmueble situado en la parroquia Pomasquí, Cantón Quito, Provincia de Pichincha. 4.2.- Por Escritura Pública celebrada, el 14 de septiembre de 1979, ante el Notario del cantón Quito, Dr. Camilo Jáuregui, se constituyó la Empresa Forestal FORMADECA S.A., mediante la cual, la señora DORIS CASHMORE Vda. de MANTILLA, aportó con los lotes de terreno singados con los números UNO y DOS, resultado de la desmembración del lote de mayor extensión hacienda ATajamar, Parroquia Pomasquí, Cantón Quito, Provincia de Pichincha. 4.3.- La Empresa ATRASANDINA AGRÍCOLA GANADERA INDUSTRIAL ATAGI@, Cía. Ltda., se constituyó mediante Escritura Pública otorgada, el 28 de marzo de 1978, ante el Notario Segundo del Cantón Quito, Dr. José Vicente Troya Jaramillo; e, inscrita en el Registro de la Propiedad del Cantón Santo Domingo de los Colorados, el 20 de abril 1978. 4.4.- El INSTITUTO ECUATORIANO DE REFORMA AGRARIA Y COLONIZACIÓN EX IERAC, fecha 05 de Febrero de 1980, autorizó a la señora DORIS CASHMORE Vda. de MANTILLA, para que el lote de terreno denominado A-TRES, de la hacienda *Tajamar, Parroquia Pomasquí, Cantón Quito, Provincia de Pichincha, conceda como aporte en especie al aumento de capital de la Empresa ATRASANDINA AGRÍCOLA GANADERA INDUSTRIAL ATAGI@, Cía. Ltda. 4.5.- La señora DORIS CASHMORE Vda. de MANTILLA, transfirió el dominio y posesión del inmueble A-TRES, de la hacienda ATajamar@, Parroquia Pomasquí, Cantón Quito, Provincia de pichincha, a favor de la Empresa ATRASANDINA AGRÍCOLA GANADERA INDUSTRIAL ATAGI@, Cía. Ltda., por intermedio del Dr. FABIÁN ROMERO OÑATE en su calidad de Presidente C subrogante del Gerente de la Empresa ATAGI@, Cía. Ltda., mediante Escritura Pública celebrada ante el Notario del Cantón Quito, Dr. CAMILO JÁUREGUI BARONA, el 7 de marzo de 1980; e, inscrita en el Registro de la Propiedad del Cantón Quito, el 10 de septiembre de 1980. 4.6.- Mediante Escritura Pública otorgada ante el Notario del Cantón Quito, Dr. Juan del Pozo, con fecha 28 de junio de 1986, la empresa ATRASANDINA



AGRÍCOLA GANADERA INDUSTRIAL ATAGI@, Cía. Ltda., vende el lote de terreno singularizado como AA TRES - SEIS@, conocido como AEL BOSQUE@, de la ex Hacienda ATajamar@, Parroquia Pomasqui, Cantón Quito, Provincia de Pichincha, a la COOPERATIVA DE VIVIENDA POPULAR ACENTINELA DEL SUR@ a través de la señora BEATRIZ RIOFRIO DE OLIVA y Lcda. CLEMENCIA TERÁN MONTESDEOCA, en sus calidades de GERENTE y PRESIDENTE DE LA COOPERATIVA DE VIVIENDA POPULAR ACENTINELA DEL SUR@. Aclarando, que nunca fue perfeccionada mediante la inscripción en el Registro de la Propiedad del Cantón Quito. Por lo tanto, quedo sin efecto y por resciliación entre las partes. 4.7.- El 28 de diciembre de 1993, ante el Dr. Gonzalo Román Chacón Notario Décimo Sexto del cantón Quito - encargado de la Notaría Décima Séptima, mediante oficio N? ONCE CSJQ, de fecha 13 de enero de 1992, dado por la H. Corte Superior de Justicia de Quito, el señor Ing. FERNANDO NÚÑEZ PROAÑO y Dr. FRANCISCO ESPINOSA OCHOA, en sus calidades de LIQUIDADORES Y REPRESENTANTES LEGALES de la Empresa denominada ATRASANDINA AGRÍCOLA GANADERA INDUSTRIAL ATAGI@, Cía. Ltda., en liquidación, vende al señor PEDRO LORENZO MAZA ALEJANDRO, el lote de terreno singularizado como AA- TRES - SEIS@, conocido como AEL BOSQUE@, de la ex hacienda ATajamar@, Parroquia Pomasqui, Cantón Quito, Provincia de Pichincha. Compra venta mediante la cual se transfirió el dominio, uso, goce, posesión, sin reserva de ninguna naturaleza y en la que se incluyeron todos los usos, costumbres y servidumbres, tanto activas como pasivas, anexas al lote de terreno referido. Consecuentemente, la empresa ATRASANDINA AGRÍCOLA GANADERA INDUSTRIAL ATAGI@, Cía. Ltda., autorizó al señor PEDRO LORENZO MAZA ALEJANDRO, la inscripción de la escritura referida en el Registro de la Propiedad del Cantón Quito. Aclarando, que por diversas circunstancias y motivos no se inscribió oportunamente; sin embargo, por INSISTENCIA, del señor Juez Vigésimo de lo Civil de Pichincha en SENTENCIA de fecha de 22 de junio de 2004, se procede a su inscripción en el Registro de la Propiedad del Cantón Quito, el 29 de junio de 2004. 4.8- Mediante Escritura Pública otorgada ante el Notario Décimo del cantón Quito, el 1 de Abril de 1996, legalmente inscrita en el Registro Mercantil del Cantón de Santo Domingo de los Colorados y Registro Mercantil del cantón Quito, el 12 de noviembre de 1996, la Compañía ATRASANDINA AGRÍCOLA GANADERA INDUSTRIAL ATAGI@, Cía. Ltda., procedió a reactivarse, a aumentar su capital, a transformarse en una Sociedad Anónima, a cambiar su denominación a COMERCIAL E INMOBILIARIA DORIFER S.A., y, a cambiar su domicilio a la ciudad de Quito y a establecer su nuevo Estatuto, actos jurídicos que fueron aprobados por la Superintendencia de Compañías, el 25 de octubre de 1996. 4.9- Mediante Escritura Pública otorgada, el 5 de julio de 1999, ante el Dr. Jaime Aillón Albán quien fuera Notario Cuarto del cantón Quito, se constituyó la SOCIEDAD CIVIL COMERCIAL GRUPO VALLE HERMOSO@, inscrita en el Registro Mercantil del cantón Quito, el 11 de octubre del año 2000. Aclarando que el ciudadano Patricio Carrasco Rosero, cumple las funciones de Gerente y como tal supuesto representante legal. 4.10.- En definitiva como ciudadanos, hombres pobres y humildes, que día a día luchamos por una vivienda digna, con la esperanza de mejorar nuestra calidad de vida, desde el año de 1994, año en que, el señor Pedro Lorenzo Maza Alejandro promovió la lotización, división y repartición de los lotes de terreno, recibió e pago correspondiente; y, ofreció entregarnos las respectivas escrituras públicas, admitió y consintió que asumiéramos individualmente la posesión tranquila, pacífica, pública y notoria de cada lote de terreno que forma parte del bien inmueble denominado AA- TRES - SEIS@, conocido como AEL BOSQUE@, antes hacienda ATajamar@ en una superficie de 36.000 metros cuadrados, de la Parroquia pomasqui, Cantón Quito, Provincia de Pichincha. Los lotes de terreno oscilan aproximadamente entre 200 y 300 m2. Consecuentemente, a partir del año 1994, jamás existió impedimento alguno por parte del señor Pedro Lorenzo Maza Alejandro quien es el único propietario hasta la actualidad. 4.11.- Con el objetivo de conseguir las obras de infraestructura, fundamentalmente el agua potable, alcantarillado sanitario y pluvial, aceras y bordillos, adoquinamiento de las calles, servicio de energía eléctrica, y la infraestructura deportiva y de recreación ante el Municipio, nos hemos organizado a fin de que estas obras muy necesarias sean atendidas por la referida institución. QUINTA.- DE LOS FUNDAMENTOS DE HECHO Y DE DERECHO: Desde el año de 1994, el señor PEDRO LORENZO MAZA ALEJANDRO inició y emprendió el proceso de Lotización, conformando con ello algunas lotizaciones entre ellas la hoy denominada ABarrio Valle Hermoso de el Bosque@ y a la cual pertenecemos; entregando a alrededor de 46 personas lotes que hasta la fecha hemos venido manteniendo los mismos que están ubicados en un área total de 3.6 hectáreas, por ésta razón tomamos posesión del lote N? 44 y que además mediante el sistema de mingas, esfuerzo y apoyo mancomunado se realizó en aquel tiempo la apertura de calles y progresivamente las instalaciones de agua potable, energía eléctrica con medidores comunitarios y ejecución de alcantarillado en beneficio de todos y cada uno de los que iniciamos en ésta lotización. Es por ello que efectivamente, a partir del año de 1994; es decir desde hace más de 15 años,



hemos venido poseyendo en forma pública, notoria, pacífica, no interrumpida, sin clandestinidad, sin violencia y con ánimos de señores y dueños, del lote de terreno N° 44 con una extensión total de DOSCIENTOS METROS CUADRADOS (200 m²), ubicado en lo que hoy se denomina Barrio Valle Hermoso de el Bosque, calle 3 y calle B, Parroquia Pomasqui, Cantón Quito, Provincia de Pichincha. Desde el inicio de nuestra legítima posesión comenzamos a trabajarlo de manera personal, realizando las siguientes obras: 1.- La Construcción de 28.5 metros cuadrados de construcción. 2.- Servicios que puede disponer Luz Eléctrica, Agua Potable, Alcantarillado, Apertura de Calles, etc. 3.- Hemos sembrado una variedad de cultivos como: árbol de guaba, sembríos de ciclo corto como maíz, fréjol, papas, verduras, coles, lechugas y remolacha. 4.- De igual forma el referido inmueble posee las siguientes características por el Norte cerramiento de bloque y alambre de púas; al Este cerramiento de bloque y alambre de púas; al Sur cerramiento alambre de púas y construcción de la casa; y, al Oeste con el garaje de 3.40m. Aclaremos, que jamás hemos recibido el apoyo económico de nadie y el trabajo lo hemos realizado nosotros conjuntamente con los vecinos en el que se encuentra el lote de terreno que a continuación singularizamos, nos han conocido como legítimos propietarios y posesionarios. El lote de terreno se encuentra circunscrito dentro de los siguientes linderos y dimensiones singulares: NORTE: lote 45 propiedad del señor Miguel Rosero Lomas en una longitud de 20 m SUR: lote 43 propiedad de la señor Segundo Manuel Falconí Clavijo una longitud de 20 m ESTE: lote 39 propiedad de la señor Vicente José Saltos Calero en una longitud de 10 m OESTE: calle principal A8@ SEXTA. DE LA PETICIÓN: En virtud de los antecedentes expuestos, en Juicio Ordinario, concurrimos ante usted señor Juez y, demandamos la PRESCRIPCIÓN ADQUISITIVA EXTRAORDINARIA DE DOMINIO, a los señores: PEDRO LORENZO MAZA ALEJANDRO, y su cónyuge señora SONIA PRICILA OLMEDO MENA, demanda que la deduzco contra título inscrito de dicho bien inmueble, no reconocemos a los demandados como propietarios ni a ninguna persona que puedan haber tenido derechos y que quedaron extinguidos por la PRESCRIPCIÓN ADQUISITIVA EXTRAORDINARIA DE DOMINIO. Explicamos e insistimos que, nos encontramos en posesión pacífica, tranquila, continua e ininterrumpida, sin violencia, de manera pública y notoria; esto es, con el ánimo de señores y dueños, por más 15 años consecutivos. En SENTENCIA dispondrá a nuestro favor, el dominio y propiedad del bien inmueble descrito; ordenando, al mismo tiempo la inscripción en el Registro de la Propiedad del cantón Quito, Provincia de Pichincha, de conformidad con lo que dispone el Art. 2413 del Código Civil La sentencia judicial que declara la prescripción hará las veces de Escritura Pública para la propiedad de bienes raíces y para su validez y debida publicidad debe inscribirse. Petición que la hacemos amparados en lo dispuesto en los Arts. 603, 715, 2392, 2398, 2410, 2411, 2413, y más pertinentes del Código Sustantivo Civil. Al mismo tiempo, se mandará inscribir, esta demanda de conformidad con lo que dispone el Art. 1000 del Código de Procedimiento Civil. A tiempo, requeriremos que su digna Autoridad, mediante providencia, prohíba que se otorguen o inscriban escrituras de enajenación o hipoteca del lote de terreno materia del presente juicio. SÉPTIMA.- DEL TRÁMITE: El trámite que debe darse a la presente causa es el JUICIO ORDINARIO, acorde a lo dispuesto en el Art. 59 del Código de Procedimiento Civil. OCTAVA DE LA CUANTÍA: La cuantía por su naturaleza es indeterminada. NOVENA.- DE LA PRUEBA: La prueba que nos proponemos actuar, es toda aquella permitida por el Código de Procedimiento Civil; y, fundamentalmente con la diligencia de inspección Judicial justificaremos la existencia física o material del inmueble objeto de la presente acción, con sus características particularmente con las actuales medidas y linderos; y, la prueba testimonial que oportunamente solicitaremos. DÉCIMA DE LA CITACIÓN. A los demandados PEDRO LORENZO MAZA ALEJANDRO y SONIA PRISCILA OLMEDO MENA cuya individualidad o residencia sea imposible determinar solicitamos que se lo haga de acuerdo a lo que dispone el Art. 82 del Código Adjetivo Civil; es decir se los citará por tres publicaciones que se harán, cada una de ellas en fecha distinta, en un periódico de amplia circulación del lugar; de no haberlo, se harán en un periódico de la capital de la provincia, así mismo de amplia circulación; y si tampoco allí lo hubiere, en uno de amplia circulación nacional, que el juez señale. La publicación contendrá un extracto de la demanda o solicitud pertinente, y de la providencia respectiva. La afirmación de que es imposible determinar la individualidad o residencia de quien deba ser citado, la hará el solicitante bajo juramento sin el cumplimiento de cuyo requisito, el juez no admitirá la solicitud. DÉCIMA PRIMERA. DE LA INTERVENCIÓN DE OTRAS AUTORIDADES: En la presente causa se contará con el señor Alcalde y Procurador Síndico del Ilustre Municipio del Distrito Metropolitano de Quito, en uso de sus atribuciones legales, a quienes se los citará en sus lugares de trabajo, con el contenido de nuestra demanda y Providencia respectiva; y, en el Palacio Municipal, que es de perfecto conocimiento del señor citador. DÉCIMA SEGUNDA.- DE LAS NOTIFICACIONES: Notificaciones que nos correspondan las recibiremos en el Casillero Judicial No. 1552 del Palacio de Justicia de Quito. DÉCIMA TERCERA.- DE LA PROCURACIÓN: Designamos como nuestros Abogados Defensores a los señores AB. VINICIO GARCÍA S. Y AB.



ÁNGEL SISALEMA 5., a quienes expresamente autorizamos para que con su sola firma en forma individual o conjunta en nuestro nombre y representación suscriban todos los escritos; peticiones, alegatos, interpongan recursos, con relación a nuestra defensa en la presente causa.-- Repertorio: 24730 UNO DE ABRIL DEL DOS MIL ONCE, se halla inscrito el auto de DIECISIETE DE ENERO DEL DOS MIL ONCE, dictado por el señor Juez VIGÉSIMO de lo Civil de Pichincha, mediante el cual y dentro del Juicio ORDINARIO, número 1748-2010-PC, que sigue SEGUNDO VICENTE GARCES AYALA y GLORIA ESPERANZA TORRES, en contra de PEDRO LORENZO MAZA ALEJANDRO y SONIA PRISCILA OLMEDO MENA, se dispone la Inscripción de la DEMANDA DE PRESCRIPCIÓN ADQUISITIVA EXTRAORDINARIA DE DOMINIO, la misma que transcrita textualmente es como sigue: "SEÑOR JUEZ DE LO CIVIL DE PICHINCHA: NOSOTROS: SEGUNDO VICENTE GARCES AYALA, ecuatoriana, portador de la cédula de ciudadanía No. 170295510-3, de 63 años de edad, de ocupación agricultor; y GLORIA ESPERANZA TORRES ANDRADE, ecuatoriana, portadora de la cédula de ciudadanía No. 170296577-1, de 58 años de edad, de ocupación quehaceres domésticos, de estado civil casados entre sí, con domicilio y residencia permanente en el Distrito Metropolitano de Quito en San Francisco de Rumihurco OE 7-163, Barrio San José del Condado Alto, Parroquia Cotocollao, cantón Quito, Provincia de Pichincha, ante usted, muy comedidamente comparecemos con la siguiente DEMANDA DE PRESCRIPCIÓN ADQUISITIVA EXTRAORDINARIA DE DOMINIO. PRIMERA.- LA DESIGNACIÓN DEL JUEZ ANTE QUIEN SE PROPONE LA DEMANDA: La designación del señor Juez, ante quien se propone la presente demanda, queda perfectamente establecida y aclarada, de conformidad con lo que dispone el Art. 67 Nral.1 del Código de Procedimiento Civil. SEGUNDA.- DE LOS ACTORES: Los nombres y apellidos completos de los actores, quedan perfectamente formulados. TERCERA.- DE LOS DEMANDADOS: Los nombres y apellidos de los demandados o legítimos contradictores son: PEDRO LORENZO MAZA ALEJANDRO y SONIA PRISCILA OLMEDO MENA. CUARTA.- ANTECEDENTES: 4.1.- La ciudadana DORIS CASHMORE Vda. de MANTILLA, por Escritura Pública de compra venta, ante el Notario del Cantón Quito, Dr. Olmedo del Pozo, el 29 de diciembre de 1959, adquirió al señor RAFAEL ROMOLEROUX, el lote de terreno denominado hacienda ATajamar@, de un área de 270 Hás. Inmueble situado en la parroquia Pomasqui, Cantón Quito, Provincia de Pichincha. 4.2- Por Escritura Pública celebrada, el 14 de septiembre de 1979, ante el Notario del cantón Quito, Dr. Camilo Jáuregui, se constituyó la Empresa Forestal FORMADECA S.A., mediante la cual, la señora DORIS CASHMORE Vda. de MANTILLA, aportó con los lotes de terreno singados con los números UNO y DOS, resultado de la desmembración del lote de mayor extensión hacienda ATajamar@, Parroquia Pomasqui, Cantón Quito, Provincia de Pichincha. 4.3.- La Empresa ATRASANDINA AGRÍCOLA GANADERA INDUSTRIAL ATAGI@, Cía. Ltda., se constituyó mediante Escritura Pública otorgada, el 28 de marzo de 1978, ante el Notario Segundo del Cantón Quito, Dr. José Vicente Troya Jaramillo; e, inscrita en el Registro de la Propiedad del Cantón Santo Domingo de los Colorados, el 20 de abril 1978. 4.4.- El INSTITUTO ECUATORIANO DE REFORMA AGRARIA Y COLONIZACIÓN EX IERAC, fecha 05 de Febrero de 1980, autorizó a la señora DORIS CASHMORE Vda. de MANTILLA, para que el lote de terreno denominado A-TRES, de la hacienda ATajamar@, Parroquia Pomasqui, Cantón Quito, Provincia de Pichincha, conceda como aporte en especie al aumento de capital de la Empresa ATRASANDINA AGRÍCOLA GANADERA INDUSTRIAL ATAGI@, Cía. Ltda. 4.5.- La señora DORIS CASHMORE Vda. de MANTILLA, transfirió el dominio y posesión del inmueble A-TRES, de la hacienda ATajamar@, Parroquia Pomasqui, Cantón Quito, Provincia de Pichincha, a favor de la Empresa ATRASANDINA AGRÍCOLA GANADERA INDUSTRIAL ATAGI@, Cía. Ltda., por intermedio del Dr. FABIÁN ROMERO OÑATE en su calidad de Presidente C Subrogante del Gerente de la Empresa ATAGI@, Cía. Ltda., mediante Escritura Pública celebrada ante el Notario del Cantón Quito, Dr. CAMILO JÁUREGUI BARONA, el 7 de marzo de 1980; e, inscrita en el Registro de la Propiedad del Cantón Quito, el 10 de septiembre de 1980. 4.6.- Mediante Escritura Pública otorgada ante el Notario del Cantón Quito, Dr. Juan del Pozo, con fecha 28 de junio de 1986, la empresa ATRASANDINA AGRÍCOLA GANADERA INDUSTRIAL ATAGI@, Cía. Ltda., vende el lote de terreno singularizado como AA- TRES - SEIS@, conocido como AEL BOSQUE@, de la ex Hacienda ATajamar@, Parroquia Pomasqui, Cantón Quito, Provincia de Pichincha, a la COOPERATIVA DE VIVIENDA POPULAR ACENTINELA DEL SUR@ a través de la señora BEATRIZ RIOFRIO DE OLIVA y Lcda.. CLEMENCIA TERÁN MONTESDEOCA, en sus calidades de GERENTE y PRESIDENTE DE LA COOPERATIVA DE VIVIENDA POPULAR ACENTINELA DEL SUR@. Aclarando, que nunca fue perfeccionada mediante la inscripción en el Registro de la Propiedad del Cantón Quito. Por lo tanto, quedo sin efecto y por resciliación entre las partes. 4.7.- El 28 de diciembre de 1993, ante el Dr. Gonzalo Román Chacón Notario Décimo Sexto del cantón Quito - encargado de la Notaria Décima Séptima, mediante oficio N? ONCE CSJQ, de fecha 13 de enero de 1992, dado por la H. Corte Superior de Justicia de Quito, el señor Ing. FERNANDO NÚÑEZ



PROAÑO y Dr. FRANCISCO ESPINOSA OCHOA, en sus calidades de LIQUIDADORES Y REPRESENTANTES LEGALES de la Empresa denominada ATRASANDINA AGRÍCOLA GANADERA INDUSTRIAL ATAGI@, Cía. Ltda., en liquidación, vende al señor PEDRO LORENZO MAZA ALEJANDRO, el lote de terreno singularizado como AA- TRES - SEIS@, conocido como AEL BOSQUE@, de la ex hacienda ATajamar@, Parroquia Pomasqui, Cantón Quito, Provincia de Pichincha. Compra venta mediante la cual se transfirió el dominio, uso, goce, posesión, sin reserva de ninguna naturaleza y en la que se incluyeron todos los usos, costumbres y servidumbres, tanto activas como pasivas, anexas al lote de terreno referido. Consecuentemente, la empresa ATRASANDINA AGRÍCOLA GANADERA INDUSTRIAL ATAGI@, Cía. Ltda., autorizó al señor PEDRO LORENZO MAZA ALEJANDRO, la inscripción de la escritura referida en el Registro de la Propiedad del Cantón Quito. Aclarando, que por diversas circunstancias y motivos no se inscribió oportunamente; sin embargo, por INSISTENCIA, del señor Juez Vigésimo de lo Civil de Pichincha en SENTENCIA de fecha de 22 de junio de 2004, se procede a su inscripción en el Registro de la Propiedad del Cantón Quito, el 29 de junio de 2004. 4.8- Mediante Escritura Pública otorgada ante el Notario Décimo del cantón Quito, el 1 de Abril de 1996, legalmente inscrita en el Registro Mercantil del Cantón de Santo Domingo de los Colorados y Registro Mercantil del cantón Quito, el 12 de noviembre de 1996, la Compañía ATRASANDINA AGRÍCOLA GANADERA INDUSTRIAL ATAGI@, Cía. Ltda., procedió a reactivarse, a aumentar su capital, a transformarse en una Sociedad Anónima, a cambiar su denominación a COMERCIAL E INMOBILIARIA DORIFER S.A., y, a cambiar su domicilio a la ciudad de Quito y a establecer su nuevo Estatuto, actos jurídicos que fueron aprobados por la Superintendencia de Compañías, el 25 de octubre de 1996. 4.9- Mediante Escritura Pública otorgada, el 5 de julio de 1999, ante el Dr. Jaime Aillón Albán quien fuera Notario Cuarto del cantón Quito, se constituyó la SOCIEDAD CIVIL COMERCIAL GRUPO VALLE HERMOSO@, inscrita en el Registro Mercantil del cantón Quito, el 11 de octubre del año 2000. Aclarando que el ciudadano Patricio Carrasco Rosero, cumple las funciones de Gerente y como tal supuesto representante legal. 4.10.- En definitiva como ciudadanos, hombres pobres y humildes, que día a día luchamos por una vivienda digna, con la esperanza de mejorar nuestra calidad de vida, desde el año de 1994, año en que, el señor Pedro Lorenzo Maza Alejandro promovió la lotización, división y repartición de los lotes de terreno, recibió el pago correspondiente; y, ofreció entregamos las respectivas escrituras públicas, admitió y consintió que asumiéramos individualmente la posesión tranquila, pacífica, pública y notoria de cada lote de terreno que forma parte del bien inmueble denominado AA- TRES - SEIS@, conocido como AEL BOSQUE@, antes hacienda ATajamar= en una superficie de 36.000 metros cuadrados, de la Parroquia Pomasqui, Cantón Quito, Provincia de Pichincha. Los lotes de terreno oscilan aproximadamente entre 200 y 300 m2. Consecuentemente, a partir del año 1994, jamás existió impedimento alguno por parte del señor Pedro Lorenzo Maza Alejandro quien es el único propietario hasta la actualidad. 4.11.- Con el objetivo de conseguir las obras de infraestructura, fundamentalmente el agua potable, alcantarillado sanitario y pluvial, aceras y bordillos, adoquinamiento de las calles, servicio de energía eléctrica, y la infraestructura deportiva y de recreación ante el Municipio, nos hemos organizado a fin de que estas obras muy necesarias sean atendidas por la referida institución. QUINTA.- DE LOS FUNDAMENTOS DE HECHO Y DE DERECHO: Desde el año de 1994, el señor PEDRO LORENZO MAZA ALEJANDRO inició y emprendió el proceso de Lotización, conformando con ello algunas lotizaciones entre ellas la hoy denominada ABarrio Valle Hermoso de el Bosque@ y a la cual pertenecemos; entregando a alrededor de 46 personas lotes que hasta la fecha hemos venido manteniendo los mismos que están ubicados en un área total de 3.6 hectáreas, por ésta razón tomamos posesión del lote N? 76 y que además mediante el sistema de mingas, esfuerzo y apoyo mancomunado se realizó en aquel tiempo la apertura de calles y progresivamente las instalaciones de agua potable, energía eléctrica con medidores comunitarios y ejecución de alcantarillado en beneficio de todos y cada uno de los que iniciamos en ésta lotización. Es por ello que efectivamente, a partir del año de 1994; es decir desde hace más de 15 años, hemos venido poseyendo en forma pública, notoria, pacífica, no interrumpida, sin clandestinidad, sin violencia y con ánimos de señores y dueños, del lote N? 76 con una extensión total de DOSCIENTOS METROS CUADRADOS (200 m2), ubicado en lo que hoy se denomina Barrio Valle Hermoso de el Bosque, calle A8@, Parroquia Pomasqui, Cantón Quito, Provincia de Pichincha. Desde el inicio de nuestra legítima posesión comenzamos a trabajarlo de manera personal, realizando las siguientes obras: 1.- Servicios que puede disponer Luz Eléctrica, Agua Potable, Alcantarillado, Apertura de Calles, etc. 2.- Hemos sembrado plantas maíz y chochos material pétreo para construir. 3.- De igual forma el referido inmueble posee las siguientes características: Por el Norte un cerramiento de alambre de púas, con una longitud de 20m; al Sur cerramiento alambre de púas, con una longitud de 20m; al Este con el cerramiento del lote 59, con una longitud de 10m; y, al Oeste cerramiento de bloque con la calle AB@, con una longitud de 10m. Aclaremos, que jamás hemos recibido el apoyo



económico de nadie y el trabajo lo hemos realizado nosotros conjuntamente con los vecinos en el que se encuentra el lote de terreno que a continuación singularizamos, nos han conocido como legítimos propietarios y posesionarios. El lote de terreno se encuentra circunscrito dentro de los siguientes linderos y dimensiones singulares: NORTE: Lote 77 propiedad del señor Segundo Virnael Garcés Torres, longitud de 20m SUR: Lote 75 propiedad del señor Maritza Fuentes España con una longitud de 20m ESTE: Lote 59 con una longitud de 10m OESTE: Calle AB@ con una longitud de 10m. SEXTA.- DE LA PETICIÓN: En virtud de los antecedentes expuestos, en Juicio Ordinario, concurrimos ante usted señor Juez y, demandamos la PRESCRIPCIÓN ADQUISITIVA EXTRAORDINARIA DE DOMINIO, a los señores: PEDRO LORENZO MAZA ALEJANDRO, y su cónyuge señora SONIA PRISCILA OLMEDO MENA, demanda que la deducimos contra título inscrito de dicho bien inmueble, no reconocemos a los demandados como propietarios ni a ninguna persona que puedan haber tenido derechos y que quedaron extinguidos por la PRESCRIPCIÓN ADQUISITIVA EXTRAORDINARIA DE DOMINIO. Explicamos e insistimos que, nos encontramos en posesión pacífica, tranquila, continua e ininterrumpida, sin violencia, de manera pública y notoria; esto es, con el ánimo de señores y dueños, por más 15 años consecutivos. En SENTENCIA dispondrá a nuestro favor, el dominio y propiedad del bien inmueble descrito; ordenando, al mismo tiempo la inscripción en el Registro de la Propiedad del cantón Quito, Provincia de Pichincha, de conformidad con lo que dispone el Art. 2413 del Código Civil. La sentencia judicial que declara la prescripción hará las veces de Escritura Pública para la propiedad de bienes raíces y para su validez y debida publicidad debe inscribirse. Petición que la hacemos amparados en lo dispuesto en los Arts. 603, 715, 2392, 2398, 2410, 2411, 2413, y más pertinentes del Código Sustantivo Civil. Al mismo tiempo, se mandará inscribir, esta demanda de conformidad con lo que dispone el Art. 1000 del Código de Procedimiento Civil. A tiempo, requeriremos que su digna Autoridad, mediante providencia, prohíba que se otorguen o inscriban escrituras de enajenación o hipoteca del lote de terreno materia del presente juicio. SÉPTIMA.- DEL TRÁMITE: El trámite que detarse a la presente causa es el JUICIO ORDINARIO, acorde a lo dispuesto en el Art. 59 del Código de Procedimiento Civil. OCTAVA.- DE LA CUANTÍA: La cuantía por su naturaleza es indeterminada. NOVENA.- DE LA PRUEBA: La prueba que nos proponemos actuar, es toda aquella permitida por el Código de Procedimiento Civil; y, fundamentalmente con la diligencia de Inspección Judicial justificaremos la existencia física o material del inmueble objeto de la presente acción, con sus características particularmente con las actuales medidas y linderos; y, la prueba testimonial que oportunamente solicitaremos. DÉCIMA.- DE LA CITACIÓN. A los demandados PEDRO LORENZO MAZA ALEJANDRO y SONIA PRISCILA OLMEDO MENA cuya individualidad o residencia sea imposible determinar solicitamos que se lo haga de acuerdo a lo que dispone el Art. 82 del Código Adjetivo Civil; es decir se los citará por tres publicaciones que se harán, cada una de ellas en fecha distinta, en un periódico de amplia circulación del lugar; de no haberlo, se harán en un periódico de la capital de la provincia, asimismo de amplia circulación; y si tampoco allí lo hubiere, en uno de amplia circulación nacional, que el juez señale. La publicación contendrá un extracto de la demanda o solicitud pertinente, y de la providencia respectiva. La afirmación de que es imposible determinar la individualidad o residencia de quien deba ser citado, la hará el solicitante bajo juramento sin el cumplimiento de cuyo requisito, el juez no admitirá la solicitud. DÉCIMA PRIMERA.- DE LA INTERVENCIÓN DE OTRAS AUTORIDADES: En la presente causa se contará con el señor Alcalde y Procurador Síndico del Ilustre Municipio del Distrito Metropolitano de Quito, en uso de sus atribuciones legales, a quienes se los citará en sus lugares de trabajo, con el contenido de nuestra demanda y Providencia respectiva; y, en el Palacio Municipal, que es de perfecto conocimiento del señor citador. DÉCIMA SEGUNDA.- DE LAS NOTIFICACIONES: Notificaciones que nos correspondan las recibiremos en el Casillero Judicial No. 1552 del Palacio de Justicia de Quito. DÉCIMA TERCERA.- DE LA PROCURACIÓN: Designamos como nuestros Abogados Defensores a los señores AB. VINICIO GARCÍA S. Y AB. ÁNGEL SISALEMA S., a quienes expresamente autorizamos para que con su sola firma en forma individual o conjunta en nuestro nombre y representación suscriban todos los escritos; peticiones, alegatos, interpongan recursos, con relación a nuestra defensa en la presente causa.-*****Repertorio: 25439 CUATRO DE ABRIL DEL DOS MIL ONCE, se halla inscrito el auto de ONCE DE MARZO DEL DOS MIL ONCE, dictado por el señor Juez VIGÉSIMO CUARTO de lo Civil de Pichincha, mediante el cual y dentro del Juicio ORDINARIO, número 1745-2010-ED, que sigue SEGUNDO VIRNAEL GARCÉS TORRES y MARÍA ELSA NÚÑEZ MATAVAY, en contra de PEDRO LORENZO MAZA ALEJANDRO y SONIA PRISCILA OLMEDO MENA, se dispone la Inscripción de la DEMANDA DE PRESCRIPCIÓN ADQUISITIVA EXTRAORDINARIA DE DOMINIO, la misma que transcrita textualmente es como sigue: "SEÑOR JUEZ DE LO CIVIL DE PICHINCHA: NOSOTROS: SEGUNDO VIRNAEL GARCÉS TORRES, ecuatoriano, portador de la cédula de ciudadanía No. 171080701-5, de 41 años de edad, de ocupación empleado público; y MARÍA ELSA NÚÑEZ MATAVAY, ecuatoriana,



portadora de la cédula de ciudadanía No. 171126921-5, de 39 años de edad, de ocupación empleada privada, de estado civil casados entre sí, con domicilio y residencia permanente en el Distrito Metropolitano de Quito en la calle Rumihurco 85-232 y la Unión, Barrio El condado Alto, Parroquia Cotocollao, cantón Quito, Provincia de Pichincha, ante usted, muy comedidamente comparecemos con la siguiente DEMANDA DE PRESCRIPCIÓN ADQUISITIVA EXTRAORDINARIA DE DOMINIO: PRIMERA.- LA DESIGNACIÓN DEL JUEZ ANTE QUIEN SE PROPONE LA DEMANDA: La designación del señor Juez, ante quien se propone la presente demanda, queda perfectamente establecida y aclarada, de conformidad con lo que dispone el Art. 67 Nral. 1 del Código de Procedimiento Civil. SEGUNDA.- DE LOS ACTORES: Los nombres y apellidos completos de los actores, quedan perfectamente formulados. TERCERA.- DE LOS DEMANDADOS: Los nombres y apellidos de los demandados o legítimos contradictores son: PEDRO LORENZO MAZA ALEJANDRO y SONIA PRISCILA OLMEDO MENA. CUARTA.- ANTECEDENTES: 4.1 - La ciudadana DORIS CASHMORE Vda. de MANTILLA, por Escritura Pública de compra venta, ante el Notario del Cantón Quito, Dr. Olmedo del Pozo, el 29 de diciembre de 1959, adquirió al señor RAFAEL ROMOLEROUX, el lote de terreno denominado hacienda ATajamar@, de un área de 270 Hás. Inmueble situado en la parroquia Pomasqui, Cantón Quito, Provincia de Pichincha, 4.2- Por Escritura Pública celebrada, el 14 de septiembre de 1979, ante el Notario del cantón Quito, Dr. Camilo Jáuregui, se constituyó la Empresa Forestal FORMADECA S.A., mediante la cual, .1 a señora DORIS CASHMORE Vda. de MANTILLA, aportó con los lotes de terreno singados con los números UNO y DOS, resultado de la desmembración del lote de mayor extensión hacienda ATajamar@, Parroquia Pomasqui, Cantón Quito, Provincia de Pichincha. 4.3.- La Empresa ATRASANDINA AGRÍCOLA GANADERA INDUSTRIAL ATAGI@, Cía. Ltda., se constituyó mediante Escritura Pública otorgada, el 28 de marzo de 1978, ante el Notario Segundo del Cantón Quito, Dr. José Vicente Troya Jaramillo; e, inscrita en el Registro de la Propiedad del Cantón Santo Domingo de los Colorados, el 20 de abril 1978. 4.4.- El INSTITUTO ECUATORIANO DE REFORMA AGRARIA Y COLONIZACIÓN EX IERAC, fecha 05 de Febrero de 1980, autorizó a la señora DORIS CASHMORE Vda. de MANTILLA, para que el lote de terreno denominado A-TRES, de la hacienda ATajamar@, Parroquia Pomasqui, Cantón Quito, Provincia de Pichincha, conceda como aporte en especie al aumento de capital de la Empresa ATRASANDINA AGRÍCOLA GANADERA INDUSTRIAL ATAGI@, Cía. Ltda. 4.5.- La señora DORIS CASHMORE Vda. de MANTILLA, transfirió el dominio y posesión del inmueble A-TRES, de la hacienda ATajamar@, Parroquia Pomasqui, Cantón Quito, Provincia de pichincha, a favor de la Empresa ATRASANDINA AGRÍCOLA GANADERA INDUSTRIAL ATAGI@, Cía. Ltda., por intermedio del Dr. FABIÁN ROMERO OÑATE en su calidad de Presidente C Subrogante del Gerente de la Empresa ATAGI@, Cía. Ltda., mediante Escritura Pública celebrada ante el Notario del Cantón Quito, Dr. CAMILO JÁUREGUI BARONA, el 7 de marzo de 1980; e, inscrita en el Registro de la Propiedad del Cantón Quito, el 10 de septiembre de 1980. 4.6.- Mediante Escritura Pública otorgada ante el Notario del Cantón Quito, Dr. Juan del Pozo, con fecha 28 de junio de 1986, la empresa ATRASANDINA AGRÍCOLA GANADERA INDUSTRIAL ATAGI@, Cía. Ltda., vende el lote de terreno singularizado como AA- TRES - SEIS@, conocido como AEL BOSQUE@, de la ex Hacienda ATajamar@, Parroquia Pomasqui, Cantón Quito, Provincia de Pichincha, a la COOPERATIVA DE VIVIENDA POPULAR ACENTINELA DEL SUR@ a través de la señora BEATRIZ RIOFRIO DE OLIVA y Lcda.. CLEMENCIA TERÁN MONTESDEOCA, en sus calidades de GERENTE y PRESIDENTE DE LA COOPERATIVA DE VIVIENDA POPULAR ACENTINELA DEL SUR@. Aclarando, que nunca fue perfeccionada mediante la inscripción en el Registro de la Propiedad del Cantón Quito. Por lo tanto, quedo sin efecto y por resciliación entre las partes. 4.7.- El 28 de diciembre de 1993, ante e) Dr. Gonzalo Román Chacón Notario Décimo Sexto del cantón Quito - encargado de la Notaría Décima Séptima, mediante oficio N? ONCE CSJQ, de fecha 13 de enero de 1992, dado por la H. Corte Superior de Justicia de Quito, el señor Ing. FERNANDO NÚÑEZ PROAÑO y Dr. FRANCISCO ESPINOSA OCHOA, en sus calidades de Liquidadores Y REPRESENTANTES LEGALES de la Empresa denominada ATRASANDINA AGRÍCOLA GANADERA INDUSTRIAL ATAGI@, Cía. Ltda., en liquidación, vende al señor PEDRO LORENZO MAZA ALEJANDRO, el lote de terreno singularizado como AA- TRES - SEIS@, conocido como AEL BOSQUE@, de la ex hacienda ATajamar@, Parroquia Pomasqui, Cantón Quito, Provincia de Pichincha. Compra venta mediante la cual se transfirió el dominio, uso, goce, posesión, sin reserva de ninguna naturaleza y en la que se incluyeron todos los usos, costumbres y servidumbres, tanto activas como pasivas, anexas al lote de terreno referido. Consecuentemente, la empresa ATRASANDINA AGRÍCOLA GANADERA INDUSTRIAL ATAGI@, Cía. Ltda., autorizó al señor PEDRO LORENZO MAZA ALEJANDRO, la inscripción de la escritura referida en el Registro de la Propiedad del Cantón Quito. Aclarando, que por diversas circunstancias y motivos no se inscribió oportunamente; sin embargo, por INSISTENCIA, del señor Juez Vigésimo de lo Civil de Pichincha en SENTENCIA de fecha de 22 de junio de 2004, se



procede a su inscripción en el Registro de la Propiedad del Cantón Quito, el 29 de junio de 2004. 4.8.- Mediante Escritura Pública otorgada ante el Notario Décimo del cantón Quito, el 1 de Abril de 1996, legalmente inscrita en el Registro Mercantil del Cantón de Santo Domingo de los Colorados y Registro Mercantil del cantón Quito, el 12 de noviembre de 1996, la Compañía ATRASANDINA AGRÍCOLA GANADERA INDUSTRIAL ATAGI@, Cía. Ltda., procedió a reactivarse, a aumentar su capital, a transformarse en una Sociedad Anónima, a cambiar su denominación a COMERCIAL E INMOBILIARIA DORIFER S.A., y, a cambiar su domicilio a la ciudad de Quito y a establecer su nuevo Estatuto, actos jurídicos que fueron aprobados por la Superintendencia de Compañías, el 25 de octubre de 1996. 4.9.- Mediante Escritura Pública otorgada, el 5 de julio de 1999, ante el Dr. Jaime Aillón Albán quien fuera Notario Cuarto del cantón Quito, se constituyó la SOCIEDAD CIVIL COMERCIAL AGRUPO VALLE HERMOSO@, inscrita en el Registro Mercantil del cantón Quito, el 11 de octubre del año 2000. Aclarando que el ciudadano Patricio Carrasco Rosero, cumple las funciones de Gerente y como tal supuesto representante legal. 4.10.- En definitiva como ciudadanos, hombres pobres y humildes, que día a día luchamos por una vivienda digna, con la esperanza de mejorar nuestra calidad de vida, desde el año de 1994, año en que, el señor Pedro Lorenzo Maza Alejandro promovió la lotización, división y repartición de los lotes de terreno, recibió el pago correspondiente; y, ofreció entregarnos las respectivas escrituras públicas, admitió y consintió que asumiéramos individualmente la posesión tranquila, pacífica, pública y notoria de cada lote de terreno que forma parte del bien inmueble denominado AA- TRES - SEIS@, conocido como AEL BOSQUE@, antes hacienda ATajamar@ en una superficie de 36.000 metros cuadrados, de la Parroquia Pomasqui, Cantón Quito, Provincia de Pichincha. Los lotes de terreno oscilan aproximadamente entre 200 y 300 m2. Consecuentemente, a partir del año 1994, jamás existió impedimento alguno por parte del señor Pedro Lorenzo Maza Alejandro quien es el único propietario hasta la actualidad. 4.11.- Con el objetivo de conseguir las obras de infraestructura, fundamentalmente el agua potable, alcantarillado sanitario y pluvial, aceras, bordillos, adoquinamiento de las calles, servicio de energía eléctrica, y la infraestructura deportiva y de recreación ante el Municipio, nos hemos organizado a fin de que estas obras muy necesarias sean atendidas por la referida institución.

QUINTA.- DE LOS FUNDAMENTOS DE HECHO Y DE DERECHO: Desde el año de 1994, el señor PEDRO LORENZO MAZA ALEJANDRO inició y emprendió el proceso de Lotización, conformando con ello algunas lotizaciones entre ellas la hoy denominada ABarrio Valle Hermoso de el Bosque@ y a la cual pertenecemos; entregando a alrededor de 46 personas lotes que hasta la fecha hemos venido manteniendo los mismos que están ubicados en un área total de 3.6 hectáreas, por ésta razón tomamos posesión del lote N. 77 y que además mediante el sistema de mingas, esfuerzo y apoyo mancomunado se realizó en aquel tiempo la apertura de calles y progresivamente las instalaciones de agua potable, energía eléctrica con medidores comunitarios y ejecución de alcantarillado en beneficio de todos y cada uno de los que iniciamos en ésta lotización. Es por ello que efectivamente, a partir del año de 1994; es decir desde hace más de 15 años, hemos venido poseyendo en forma pública, notoria, pacífica, no interrumpida, sin clandestinidad, sin violencia y con ánimos de señores y dueños, del lote de terreno N? 77 con una extensión total de DOSCIENTOS METROS CUADRADOS (200 m2), ubicado en lo que hoy se denomina ABarrio Valle Hermoso de el Bosque, calle AA@, Parroquia Pomasqui, Cantón Quito, Provincia de Pichincha. Desde el inicio de nuestra legítima posesión comenzamos a trabajarlo de manera personal, realizando las siguientes obras: 1.- Servicios que puede disponer Luz Eléctrica, Agua Potable, Alcantarillado, Apertura de Calles, etc. 2.- Hemos sembrado chochos. 3.- De igual forma el referido inmueble posee las siguientes características: Por el Norte cerramiento de alambre de púas, con una longitud de 20m; al Sur cerramiento de alambre de púas con una longitud de 20m; al Este con el cerramiento del lote 58, con una longitud de 10m; y, al Oeste cerramiento de bloque, con una longitud de 10m y además material pétreo para construir. Aclaremos, que jamás hemos recibido el apoyo económico de nadie y el trabajo lo hemos realizado nosotros conjuntamente con los vecinos en el que se encuentra el lote de terreno que a continuación singularizamos, nos han conocido como legítimos propietarios y posesionarios. El lote de terreno se encuentra circunscrito dentro de los siguientes linderos y dimensiones singulares: NORTE: Lote 78 propiedad del señor Segundo Marcelo Farinango Cofre, longitud de 20m SUR: lote 76 propiedad del señor Segundo Vicente Garcés Ayala, con una longitud de 20m ESTE: Lote 58 con una longitud de 10m OESTE: Calle AB@ con una longitud de 10m

SEXTA.- DE LA PETICIÓN: En virtud de los antecedentes expuestos, en Juicio Ordinario, concurrimos ante usted señor Juez y, demandamos la PRESCRIPCIÓN ADQUISITIVA EXTRAORDINARIA DE DOMINIO, a los señores: PEDRO LORENZO MAZA ALEJANDRO, y su cónyuge señora SONIA PRICILA OLMEDO MENA, demanda que la deducimos contra título inscrito de dicho bien inmueble, no reconocemos a los demandados como propietarios ni a ninguna persona que puedan haber tenido derechos y que quedaron extinguidos por la PRESCRIPCIÓN ADQUISITIVA EXTRAORDINARIA DE



Cento 199
Ciento noventa y nueve

DOMINIO. Explicamos e insistimos que, nos encontramos en posesión pacífica, tranquila, continua e ininterrumpida, sin violencia, de manera pública y notoria; esto es, con el ánimo de señores y dueños, por más 15 años consecutivos. En **SENTENCIA** dispondrá a nuestro favor, el dominio y propiedad del bien inmueble descrito; ordenando, al mismo tiempo la inscripción en el Registro de la Propiedad del cantón Quito, Provincia de Pichincha, de conformidad con lo que dispone el Art. 2413 del Código Civil. La sentencia judicial que declara la prescripción hará las veces de Escritura Pública para la propiedad de bienes raíces y para su validez y debida publicidad debe inscribirse. Petición que la hacemos amparados en lo dispuesto en los Arts. 603, 715, 2392, 2398, 2410, 2411, 2413, y más pertinentes del Código Sustantivo Civil. Al mismo tiempo, se mandará inscribir, esta demanda de conformidad con lo que dispone el Art. 1000 del Código de Procedimiento Civil. A tiempo, requeriremos que su digna Autoridad, mediante providencia, prohíba que se otorguen o inscriban escrituras de enajenación o hipoteca del lote de terreno materia del presente juicio. **SÉPTIMA. DEL TRÁMITE:** El trámite que debe darse a la presente causa es el **JUICIO ORDINARIO**, acorde a lo dispuesto en el Art. 59 del Código de Procedimiento Civil. **OCTAVA. DE LA CUANTÍA:** La cuantía por su naturaleza es indeterminada. **NOVENA.- DE LA PRUEBA:** La prueba que nos proponemos actuar, es toda aquella permitida por el Código de Procedimiento Civil; y, fundamentalmente con la diligencia de Inspección Judicial justificaremos la existencia física o material del inmueble objeto de la presente acción, con sus características particularmente con las actuales medidas y linderos; y, la prueba testimonial que oportunamente solicitaremos. **DÉCIMA.- DE LA CITACIÓN.** A los demandados **PEDRO LORENZO MAZA ALEJANDRO** y **SONIA PRISCILA OLMEDO MENA** cuya individualidad o residencia sea imposible determinar solicitamos que se lo haga de acuerdo a lo que dispone el Art. 82 del Código Adjetivo Civil; es decir se los citará por tres publicaciones que se harán, cada una de ellas en fecha distinta, en un periódico de amplia circulación del lugar; de no haberlo, se harán en un periódico de la capital de la provincia, asimismo de amplia circulación; y si tampoco allí lo hubiere, en uno de amplia circulación nacional, que el juez señale. La publicación contendrá un extracto de la demanda o solicitud pertinente, y de la providencia respectiva. La afirmación de que es imposible determinar la individualidad o residencia de quien deba ser citado, la hará el solicitante bajo juramento sin el cumplimiento de cuyo requisito, el juez no admitirá la solicitud. **DÉCIMA PRIMERA.- DE LA INTERVENCIÓN DE OTRAS AUTORIDADES:** En la presente causa se contará con el señor Alcalde y Procurador Síndico del Ilustre Municipio del Distrito Metropolitano de Quito, en uso de sus atribuciones legales, a quienes se los citará en sus lugares de trabajo, con el contenido de nuestra demanda y Providencia respectiva; y, en el Palacio Municipal, que es de perfecto conocimiento del señor citador. **DÉCIMA SEGUNDA.- DE LAS NOTIFICACIONES:** Notificaciones que nos correspondan las recibiremos en el Casillero Judicial No. 1552 del Palacio de Justicia de Quito. **DÉCIMA TERCERA.- DE LA PROCURACIÓN:** Designamos como nuestros Abogados Defensores a los señores **AB. VINICIO GARCÍA S. Y AB. ÁNGEL S1SALEMA S.**, a quienes expresamente autorizamos para que con su sola firma en forma individual o conjunta en nuestro nombre y representación suscriban todos los escritos; peticiones, alegatos, interpongan recursos, con relación a nuestra defensa en la presente causa.-*******DEMANDA:** Nro. de Repertorio: 33386, y con fecha **CUATRO DE MAYO DEL DOS MIL ONCE**, se halla inscrito el auto de **QUINCE DE MARZO DEL DOS MIL ONCE**, dictado por el señor Juez **PRIMERO** de lo Civil de Pichincha, mediante el cual y dentro del Juicio **ORDINARIO**, número 1741-2010-DGF, que sigue **MARTHA ZENEIDA PÉREZ ANDRANGO** y **WILLIAM BOLÍVAR VILLARREAL IMBAQUINGO**, en contra de **PEDRO LORENZO MAZA ALEJANDRO** y **SONIA PRISCILA OLMEDO MENA**, se dispone la Inscripción de la **DEMANDA DE PRESCRIPCIÓN ADQUISITIVA EXTRAORDINARIA DE DOMINIO**, la misma que transcrita textualmente es como sigue: "SEÑOR JUEZ DE LO CIVIL DE PICHINCHA: NOSOTROS: **MARTHA ZENEIDA PÉREZ ANDRANGO**, ecuatoriana, portadora de la cédula de ciudadanía No. 170576739-8, de 55 años de edad, de ocupación empleada privada; y **WILLIAM BOLÍVAR VILLARREAL IMBAQUINGO**, ecuatoriano, portador de la cédula de ciudadanía No. 170566915-6, de 51 años de edad, de profesión Licenciado en Ciencias de la Educación, de estado civil casados entre sí, con domicilio y residencia permanente en el Distrito Metropolitano de Quito en la Supermanzana B8-N18, Barrio Carapungo Segunda Etapa, Parroquia Calderón, cantón Quito, Provincia de Pichincha, ante usted, muy comedidamente comparecemos con la siguiente **DEMANDA DE PRESCRIPCIÓN ADQUISITIVA EXTRAORDINARIA DE DOMINIO:** **PRIMERA.- LA DESIGNACIÓN DEL JUEZ ANTE QUIEN SE PROPONE LA DEMANDA:** La designación del señor Juez, ante quien se propone la presente demanda, queda perfectamente establecida y aclarada, de conformidad con lo que dispone el Art. 67 Nral. 1 del Código de Procedimiento Civil. **SEGUNDA.- DE LOS ACTORES:** Los nombres y apellidos completos de los actores, quedan perfectamente formulados. **TERCERA.- DE LOS DEMANDADOS:** Los nombres y apellidos de los demandados o legítimos contradictores son: **PEDRO LORENZO MAZA ALEJANDRO** y **SONIA PRISCILA OLMEDO MENA**. **CUARTA.-**



ANTECEDENTES: 4.1 - La ciudadana DORIS CASHMORE Vda. de MANTILLA, por Escritura Pública de compra venta, ante el Notario del Cantón Quito, Dr. Olmedo del Pozo, el 29 de diciembre de 1959, adquirió al señor RAFAEL ROMOLEROUX, el lote de terreno denominado hacienda ATajamar@, de un área de 270 Hás. Inmueble situado en la parroquia Pomasqui, Cantón Quito, Provincia de Pichincha, 4.2- Por Escritura Pública celebrada, el 14 de septiembre de 1979, ante el Notario del cantón Quito, Dr. Camilo Jáuregui, se constituyó la Empresa Forestal FORMADECA S.A., mediante la cual, .1 a señora DORIS CASHMORE Vda. de MANTILLA, aportó con los lotes de terreno singados con los números UNO y DOS, resultado de la desmembración del lote de mayor extensión hacienda ATajamar@, Parroquia Pomasqui, Cantón Quito, Provincia de Pichincha. 4.3.- La Empresa ATRASANDINA AGRÍCOLA GANADERA INDUSTRIAL TAGI, Cía. Ltda., se constituyó mediante Escritura Pública otorgada, el 28 de marzo de 1978, ante el Notario Segundo del Cantón Quito, Dr. José Vicente Troya Jaramillo; e, inscrita en el Registro de la Propiedad del Cantón Santo Domingo de los Colorados, el 20 de abril 1978. 4.4.- El INSTITUTO ECUATORIANO DE REFORMA AGRARIA Y COLONIZACIÓN EX IERAC, fecha 05 de Febrero de 1980, autorizó a la señora DORIS CASHMORE Vda. de MANTILLA, para que el lote de terreno denominado A-TRES, de la hacienda ATajamar@, Parroquia Pomasqui, Cantón Quito, Provincia de Pichincha, conceda como aporte en especie al aumento de capital de la Empresa TRASANDINA AGRÍCOLA GANADERA INDUSTRIAL TAGI, Cía. Ltda. 4.5.- La señora DORIS CASHMORE Vda. de MANTILLA, transfirió el dominio y posesión del inmueble A-TRES, de la hacienda Tajamar, Parroquia Pomasqui, Cantón Quito, Provincia de pichincha, a favor de la Empresa TRASANDINA AGRÍCOLA GANADERA INDUSTRIAL TAGI, Cía. Ltda., por intermedio del Dr. FABIÁN ROMERO OÑATE en su calidad de Presidente C Subrogante del Gerente de la Empresa TAGI, Cía. Ltda., mediante Escritura Pública celebrada ante el Notario del Cantón Quito, Dr. CAMILO JÁUREGUI BARONA, el 7 de marzo de 1980; e, inscrita en el Registro de la Propiedad del Cantón Quito, el 10 de septiembre de 1980. 4.6.- Mediante Escritura Pública otorgada ante Notario del Cantón Quito, Dr. Juan del Pozo, con fecha 28 de junio de 1986, la empresa TRASANDINA AGRÍCOLA GANADERA INDUSTRIAL TAGI, Cía. Ltda., vende el lote de terreno singularizado como A- TRES - SEIS, conocido como EL BOSQUE, de la ex Hacienda Tajamar, Parroquia Pomasqui, Cantón Quito, Provincia de Pichincha, a la COOPERATIVA DE VIVIENDA POPULAR CENTINELA DEL SÚR a través de la señora BEATRIZ RIOFRIO DE OLIVA y Lcda. CLEMENCIA TERÁN MONTESDEOCA, en sus calidades de GERENTE y PRESIDENTE DE LA COOPERATIVA DE VIVIENDA POPULAR CENTINELA DEL SUR. Aclarando, que nunca fue perfeccionada mediante la inscripción en el Registro de la Propiedad del Cantón Quito. Por lo tanto, quedo sin efecto y por resciliación entre las partes. 4.7.- El 28 de diciembre de 1993, ante el Dr. Gonzalo Román Chacón Notario Décimo Sexto del cantón Quito - encargado de la Notaría Décima Séptima, mediante oficio No. ONCE CSJQ, de fecha 13 de enero de 1992, dado por la H. Corte Superior de Justicia de Quito, el señor Ing. FERNANDO NÚÑEZ PROAÑO y Dr. FRANCISCO ESPINOSA OCHOA, en sus calidades de LIQUIDADORES Y REPRESENTANTES LEGALES de la Empresa denominada TRASANDINA AGRÍCOLA GANADERA INDUSTRIAL TAGI, Cía. Ltda., en liquidación, vende al señor PEDRO LORENZO MAZA ALEJANDRO, el lote de terreno singularizado como A- TRES - SEIS, conocido como EL BOSQUE, de la ex hacienda Tajamar, Parroquia Pomasqui, Cantón Quito, Provincia de Pichincha. Compra venta mediante la cual se transfirió el dominio, uso, goce, posesión, sin reserva de ninguna naturaleza y en la que se incluyeron todos los usos, costumbres y servidumbres, tanto activas como pasivas, anexas al lote de terreno referido. Consecuentemente, la empresa TRASANDINA AGRÍCOLA GANADER INDUSTRIAL TAGI, Cía. Ltda., autorizó al señor PEDRO LORENZO MAZA ALEJANDRO, la inscripción de la escritura referida en el Registro de la Propiedad del Cantón Quito. Aclarando, que por diversas circunstancias y motivos no se inscribió oportunamente; sin embargo, por INSISTENCIA, del señor Juez Vigésimo de lo Civil de Pichincha en SENTENCIA de fecha de 22 de junio de 2004, se procede a su inscripción en el Registro de la Propiedad del Cantón Quito, el 29 de junio de 2004. 4.8.- Mediante Escritura Pública otorgada ante el Notario Décimo del cantón Quito, el 1 de Abril de 1996, legalmente inscrita en el Registro Mercantil del Cantón de Santo Domingo de los Colorados y Registro Mercantil del cantón Quito, el 12 de noviembre de 1996, la Compañía TRASANDINA AGRÍCOLA GANADERA INDUSTRIAL TAGI, Cía. Ltda., procedió a reactivarse, a aumentar su capital, a transformarse en una Sociedad Anónima, a cambiar su denominación a COMERCIAL E INMOBILIARIA DORIFER S.A., y, a cambiar su domicilio a la ciudad de Quito y a establecer su nuevo Estatuto, actos jurídicos que fueron aprobados por la Superintendencia de Compañías, el 25 de octubre de 1996. 4.9- Mediante Escritura Pública otorgada, el 5 de julio de 1999, ante el Dr. Jaime Aillón Albán quien fuera Notario Cuarto del cantón Quito, se constituyó la SOCIEDAD CIVIL COMERCIAL AGRUPO VALLE HERMOSO", inscrita en el Registro Mercantil del cantón Quito, el 11 de octubre del año 2000. Aclarando que el ciudadano Patricio Carrasco Rosero, cumple



las funciones de Gerente y como tal supuesto representante legal. 4.10.- En definitiva como ciudadanos, hombres pobres y humildes, que día a día luchamos por una vivienda digna, con la esperanza de mejorar nuestra calidad de vida, desde el año de 1994, año en que, el señor Pedro Lorenzo Maza Alejandro promovió la lotización, división y repartición de los lotes de terreno, recibió el pago correspondiente; y, ofreció entregarnos las respectivas escrituras públicas, admitió y consintió que asumiéramos individualmente la posesión tranquila, pacífica, pública y notoria de cada lote de terreno que forma parte del bien inmueble denominado "A- TRES - SEIS", conocido como "EL BOSQUE", antes hacienda "Tajamar" en una superficie de 36.000 metros cuadrados, de la Parroquia Pomasqui, Cantón Quito, Provincia de Pichincha. Los lotes de terreno oscilan aproximadamente entre 200 y 300 m². Consecuentemente, a partir del año 1994, jamás existió impedimento alguno por parte del señor Pedro Lorenzo Maza Alejandro quien es el único propietario hasta la actualidad. 4.11.- Con el objetivo de conseguir las obras de infraestructura, fundamentalmente el agua potable, alcantarillado sanitario y pluvial, aceras y bordillas, adoquinamiento de las calles, servicio de energía eléctrica, y la infraestructura deportiva y de recreación ante el Municipio, nos hemos organizado a fin de que estas obras muy necesarias sean atendidas por la referida institución.

QUINTA.- DE LOS FUNDAMENTOS DE HECHO Y DE DERECHO: Desde el año de 1994, el señor PEDRO LORENZO MAZA ALEJANDRO inició y emprendió el proceso de Lotización, conformando con ello algunas lotizaciones entre ellas la hoy denominada "Barrio Valle Hermoso de el Bosque" y a la cual pertenecemos; entregando a alrededor de 46 personas lotes que hasta la fecha hemos venido manteniendo los mismos que están ubicados en un área total de 3.6 hectáreas, por ésta razón tomamos posesión del lote N1 53 y que además mediante el sistema de mingas, esfuerzo y apoyo mancomunado se realizó en aquel tiempo la apertura de calles y progresivamente las instalaciones de agua potable, energía eléctrica con medidores comunitarios y ejecución de alcantarillado en beneficio de todos y cada uno de los que vivimos en ésta lotización. Es por ello que efectivamente, a partir del año de 1994; es decir desde hace más de 15 años, hemos venido poseyendo en forma pública, notoria, pacífica, no interrumpida, sin clandestinidad, sin violencia y con ánimos de señores y dueños, del lote de terreno N1 53 con una extensión total de DOSCIENTOS METROS CUADRADOS (200 m²), ubicado en lo que hoy se denomina "Barrio Valle Hermoso de el Bosque, calle "A", Parroquia Pomasqui, Cantón Quito, Provincia de Pichincha. Desde el inicio de nuestra legítima posesión comenzamos a trabajarlo de manera personal, realizando las siguientes obras: 1.- La Construcción de una casa de vivienda de 18 metros cuadrados de construcción. 2.- Servicios que puede disponer Luz Eléctrica, Agua Potable, Alcantarillado, Apertura de Calles, etc. 3.- Hemos sembrado una variedad de cultivos como: árboles frutales de aguacate, limón naranja, mandarina y tomate de árbol, sembríos de ciclo corto como maíz, fréjol, papas, coles, lechugas y arvejas. 4.- De igual forma el referido inmueble posee las siguientes características: Por el Norte cerramiento de bloque con una longitud de 20 m; al Este cerramiento de bloques, con dos puertas de metal con una longitud de 10 m; al Sur cerramiento de bloque, con una longitud de 20 m; y al Oeste cerramiento de bloque, con una longitud de 10 m. Aclarando, que jamás hemos recibido el apoyo económico de nadie y el trabajo lo hemos realizado nosotros conjuntamente con los vecinos en el que se encuentra el lote de terreno que a continuación singularizamos, nos han conocido como legítimos propietarios y posesionarios. El lote de terreno se encuentra circunscrito dentro de los siguientes linderos y dimensiones singulares: NORTE: Lote 52 propiedad de la señora Elena Guadalupe Mazon Oviedo, longitud de 20 m SUR: lote 54 propiedad de la señora Dolores Buele, con una longitud de 20 m ESTE: calle "A" con una longitud de 10 m OESTE: Lote 82 propiedad de la señora Filerma Muentes Vélez con una longitud de 10 m.

SEXTA.- DE LA PETICIÓN: En virtud de los antecedentes expuestos, en Juicio Ordinario, concurrimos ante usted señor Juez y, demandamos la PRESCRIPCIÓN ADQUISITIVA EXTRAORDINARIA DE DOMINIO, a los señores: PEDRO LORENZO MAZA ALEJANDRO, y su cónyuge señora SONIA PRICILA OLMEDO MENA, demanda que la deducimos contra título inscrito de dicho bien inmueble, no reconocemos a los demandados como propietarios ni a ninguna persona que puedan haber tenido derechos y que quedaron extinguidos por la PRESCRIPCIÓN ADQUISITIVA EXTRAORDINARIA DE DOMINIO. Explicamos e insistimos que, nos encontramos en posesión pacífica, tranquila, continua e ininterrumpida, sin violencia, de manera pública y notoria; esto es, con el ánimo de señores y dueños, por más 15 años consecutivos. En SENTENCIA dispondrá a nuestro favor, el dominio y propiedad del bien inmueble descrito; ordenando, al mismo tiempo la inscripción en el Registro de la Propiedad del cantón Quito, Provincia de Pichincha, de conformidad con lo que dispone el Art. 2413 del Código Civil. La sentencia judicial que declara la prescripción hará las veces de Escritura Pública para la propiedad de bienes raíces y para su validez y debida publicidad debe inscribirse. Petición que la hacemos amparados en lo dispuesto en los Arts. 603, 715, 2392, 2398, 2410, 2411, 2413, y más pertinentes del Código Sustantivo Civil. Al mismo tiempo, se mandará inscribir, esta demanda de conformidad con lo que dispone el Art. 1000 del Código de Procedimiento



Civil. A tiempo, requeriremos que su digna Autoridad, mediante providencia, prohíba que se otorguen o inscriban escrituras de enajenación o hipoteca del lote de terreno materia del presente juicio. SÉPTIMA. DEL TRÁMITE: El trámite que debe darse a la presente causa es el JUICIO ORDINARIO, acorde a lo dispuesto en el Art. 59 del Código de Procedimiento Civil. OCTAVA. DE LA CUANTÍA: La cuantía por su naturaleza es indeterminada. NOVENA.- DE LA PRUEBA: La prueba que nos proponemos actuar, es toda aquella permitida por el Código de Procedimiento Civil; y, fundamentalmente con la diligencia de Inspección Judicial justificaremos la existencia física o material del inmueble objeto de la presente acción, con sus características particularmente con las actuales medidas y linderos; y, la prueba testimonial que oportunamente solicitaremos. DÉCIMA.- DE LA CITACIÓN. A los demandados PEDRO LORENZO MAZA ALEJANDRO y SONIA PRISCILA OLMEDO MENA cuya individualidad o residencia sea imposible determinar solicitamos que se lo haga de acuerdo a lo que dispone el Art. 82 del Código Adjetivo Civil; es decir se los citará por tres publicaciones que se harán, cada una de ellas en fecha distinta, en un periódico de amplia circulación del lugar; de no haberlo, se harán en un periódico de la capital de la provincia, asimismo de amplia circulación; y si tampoco allí lo hubiere, en uno de amplia circulación nacional, que el juez señale. La publicación contendrá un extracto de la demanda o solicitud pertinente, y de la providencia respectiva. La afirmación de que es imposible determinar la individualidad o residencia de quien deba ser citado, la hará el solicitante bajo juramento sin el cumplimiento de cuyo requisito, el juez no admitirá la solicitud. DÉCIMA PRIMERA.- DE LA INTERVENCIÓN DE OTRAS AUTORIDADES: En la presente causa se contará con el señor Alcalde y Procurador Síndico del Ilustre Municipio del Distrito Metropolitano de Quito, en uso de sus atribuciones legales, a quienes se los citará en sus lugares de trabajo, con el contenido de nuestra demanda y Providencia respectiva; y, en el Palacio Municipal, que es de perfecto conocimiento del señor citador. DÉCIMA SEGUNDA.- DE LAS NOTIFICACIONES: Notificaciones que nos correspondan las recibiremos en el Casillero Judicial No. 1552 del Palacio de Justicia de Quito. DÉCIMA TERCERA.- DE LA PROCURACIÓN: Designamos como nuestros Abogados Defensores a los señores AB. VINICIO GARCÍA S. Y AB. ÁNGEL SISALEMA S., a quienes expresamente autorizamos para que con su sola firma en forma individual o conjunta en nuestro nombre y representación suscriban todos los escritos; peticiones, alegatos, interpongan recursos, con relación a nuestra defensa en la presente causa. Anexamos, el Certificado conferido por DIRECTOR DE CERTIFICACIONES REGISTRO DE LA PROPIEDAD DEL DISTRITO METROPOLITANO DE QUITO de a Propiedad del Cantón Quito, Plano de ubicación y fotografías impresas del bien inmueble. Firmamos conjuntamente con nuestros Abogados Defensores. Acompañamos las copias de ley. F) Ab. Vinicio García S., matrícula No.17-2010-343-F.A.P. y Ab. Ángel Sisalema, matrícula No. 910 C.A.M."-*****Repertorio: 3445 Del Registro de Demandas y con fecha DIEZ DE ENERO DEL DOS MIL TRECE, a las QUINCE horas, y VEINTE Y CINCO minutos, se me presentó el auto de OCHO DE NOVIEMBRE DEL DOS MIL DOCE, dictado por el señor Juez NOVENO DE LO CIVIL DE PICHINCHA, mediante el cual y dentro del Juicio VERBAL SUMARIO Número 1190-2012-JCT, cuya copia fotostática se adjunta en cuatro fojas, que sigue LAURA YOLANDA ANDALUZ ARTEAGA, en contra de PEDRO LORENZO MAZA ALEJANDRO y SONIA PRISCILA OLMEDO MENA, se dispone la Inscripción de la DEMANDA DE AMPARO POSESORIO de una parte del Lote de Terreno de mayor extensión signado con el Número de Lote A-TRES-SEIS, denominado El Bosque y que el terreno que ocupo tiene una extensión de DOS CIENTOS METROS CUADRADOS, y que está determinado. con el número CINCUENTA Y SIETE, el mismo que esta desmembrado del lote A-TRES-SEIS, y que se encuentra ubicado en la Ex - Hacienda Tajamar, Parroquia de POMASQUI, actualmente CALDERÓN y que supuestamente son dueños los cónyuges: PEDRO LORENZO MAZA ALEJANDRO y SONIA PRISCILA OLMEDO MENA, en el mencionado lote he realizado una construcción de cemento armado con loza y que tiene una construcción de dos plantas equivalente a 170 m2 y en la diferencia del terreno he cultivado plantas ornamentales y sembríos de ciclo corto. El sub-lote desmembrado que me encuentro en posesión se encuentra ubicado en el Lote de mayor extensión A-TRES-SEIS, denominado El Bosque, de la Ex - Hacienda Tajamar, Sector Barrio Ecuador, Parroquia de CALDERÓN, cuyos linderos son los siguientes: NORTE, lote No. 56, con 20 mts.; SUR, lote No. 58, con 10 mts.; ESTE, Avenida 3 de Septiembre y Brasil con 10 mts.; OESTE, lote No. 131, con 10 mts. Siendo un área total de DOSCIENTOS METROS CUADRADOS, aproximadamente.-*****Repertorio: 2273, del Registro de Demandas y con fecha OCHO DE ENERO DEL DOS MIL TRECE, se me presentó el auto de DOCE DE NOVIEMBRE DEL DOS MIL DOCE, dictado por el señor Juez SEGUNDO DE LO CIVIL DE PICHINCHA, mediante el cual y dentro del Juicio VERBAL SUMARIO Número 1267-2012-NC, cuya copia fotostática se adjunta en tres fojas, que sigue HUGO MARINO MUESES CHASPUENGAL, en contra de PEDRO LORENZO MAZA ALEJANDRO y SONIA PRISCILA OLMEDO MENA, se dispone la Inscripción de la DEMANDA DE AMPARO POSESORIO de una parte del Lote de Terreno de mayor



197
Ciento noventa y siete

extensión signado con el número de Lote A-TRES-SEIS, denominado El Bosque y que el terreno que ocupo tiene una extensión de DOS CIENTOS METROS CUADRADOS, y que está determinado con el número CIENTO NOVENTA, el mismo que esta desmembrado del Lote A-TRES-SEIS, y que se encuentra ubicado en la Ex Hacienda Tajamar, Parroquia de POMASQUI, actualmente CALDERÓN y que supuestamente son dueños los cónyuges: Pedro Lorenzo Maza Alejandro y Sonia Priscila Olmedo Mena, en el mencionado lote he realizado una construcción de cemento armado con loza y que tiene una construcción de dos plantas equivalente a 170 m2. El sub-lote desmembrado que me encuentro en posesión se encuentra ubicado en el lote de mayor extensión A-TRES-SEIS, denominado El Bosque, de la Ex-Hacienda Tajamar, sector Barrio Ecuador, Parroquia de Calderón, cuyos linderos son los siguientes: NORTE, lote No. 189, con 20 mts.; SUR, lote No. 191, con 20 mts.; ESTE, lotes No. 173 y 174 con 10 mts.; OESTE, Avenida 3 de Septiembre y Chile con 10 mts. Siendo un área total de DOSCIENTOS METROS CUADRADOS aproximadamente.- No se encuentra hipotecado.- Se aclara que los linderos que constan en la descripción de la propiedad, son generales.- LINDEROS.- NORTE.- terrenos de la Cooperativa Luz y Vida Quebrada Curiquingue, SUR.- Quebrada de la Banda y terrenos a ser vendidos a la Empresa Eléctrica Quito, ESTE.- lote A-Tres-Siete, denominado El Alto, de Propiedad de la Cooperativa de Vivienda Nuevo Amanecer, OESTE.- lote A-Tres-Cinco, denominado el Vergel, SUPERFICIE.- TREINTA Y UN HECTAREAS OCHO MIL TREINTA Y OCHO METROS CUADRADOS.-***** NO SE ENCUENTRA EMBARGADO, NI PROHIBIDO DE ENAJENAR.-----La presente certificación se la emite como parte sobrante en razón de que existe una Prescripción Adquisitiva de Dominio inscrita con fecha 14/09/2017 Rep. 74818.--***** En virtud de que los datos registrales del sistema son susceptibles de actualización, rectificación o supresión, con arreglo a la Ley del Sistema Nacional de Registro de Datos Públicos y Ley de Registro, el interesado deberá comunicar cualquier falla o error en este Documento al Registrador de la Propiedad o a sus funcionarios, para su inmediata modificación.-----OBSERVACION: Lote de terreno (A- 3-6).----- Este certificado no refrenda si el inmueble al que hace referencia es un bien patrimonial o no. Para conocer si el inmueble se encuentra inventariado como bien patrimonial el interesado deberá revisar el informe de regulación metropolitana en la página web https://pam.quito.gob.ec/mdmq_web_irm/irm/buscarPredio.jsf "


BICENTENARIO
 BATALLA DE PICHINCHA 1822



a) Se aclara que la presente certificación se la ha conferido luego de haber revisado el contenido de los índices, libros, registros y base de datos entregados al Registro de la Propiedad del Distrito Metropolitano de Quito, mediante acta de 1 de julio de 2011. b) Esta administración no se responsabiliza de los datos erróneos o falsos que se han proporcionado por los particulares y que puedan inducir a error o equivocación, así como tampoco del uso doloso o fraudulento que se pueda hacer del certificado. c) En virtud de que los datos registrales del sistema son susceptibles de actualización, rectificación o supresión, con arreglo a la Ley del Sistema Nacional de Registro de Datos Públicos y Ley de Registro, el interesado deberá comunicar cualquier falla o error en este documento al Registrador de la Propiedad o a sus funcionarios, para su inmediata modificación. d) El presente certificado tiene una duración de 60 días contados a partir de la fecha de emisión del mismo, siempre y cuando no haya variado su situación jurídica. e) La información contenida en el presente documento deberá ser validada en la página WEB del Registro de la Propiedad, de acuerdo a lo que establece la Ley de Comercio Electrónico.

La solicitud de rectificación o supresión podrá realizarse dentro del plazo de 180 días a partir de la emisión del certificado.

Los gravámenes se han revisado hasta la fecha de petición, 8 am.

La elaboración, contenido y emisión del certificado es de exclusiva responsabilidad del certificador.

Responsable: VAVC

Revisión: VAVC

Documento firmado electrónicamente

**DIRECCION DE CERTIFICACIONES
REGISTRO DE LA PROPIEDAD
DEL DISTRITO METROPOLITANO DE QUITO**

