



Unidad Especial Regula Tu Barrio

#RegulaTuBarrio



600
Seiscentos

ANTECEDENTES

REGULARIZACIÓN DEL ASENTAMIENTO HUMANO DE HECHO
Y CONSOLIDADO DE INTERÉS SOCIAL DENOMINADO

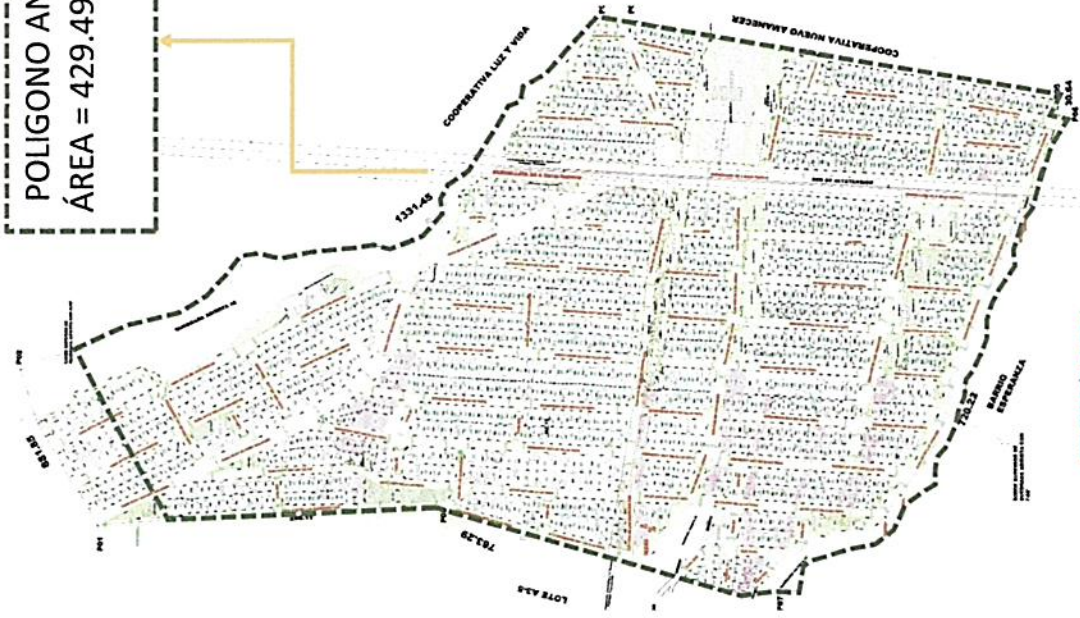
LOTE ATRES-SEIS (A 3-6) “EL BOSQUE” DE LA
HACIENDA TAJAMAR

#RegulaTu Barrio



POLIGONO ANTERIOR
ÁREA = 429.499,23 m2

POLIGONO ACTUAL
ÁREA = 448.545,21 m2



EXPROPIACIÓN EMPRESA PÚBLICA
METROPOLITANA DE AGUA
POTABLE Superficie: 580,13 m2.



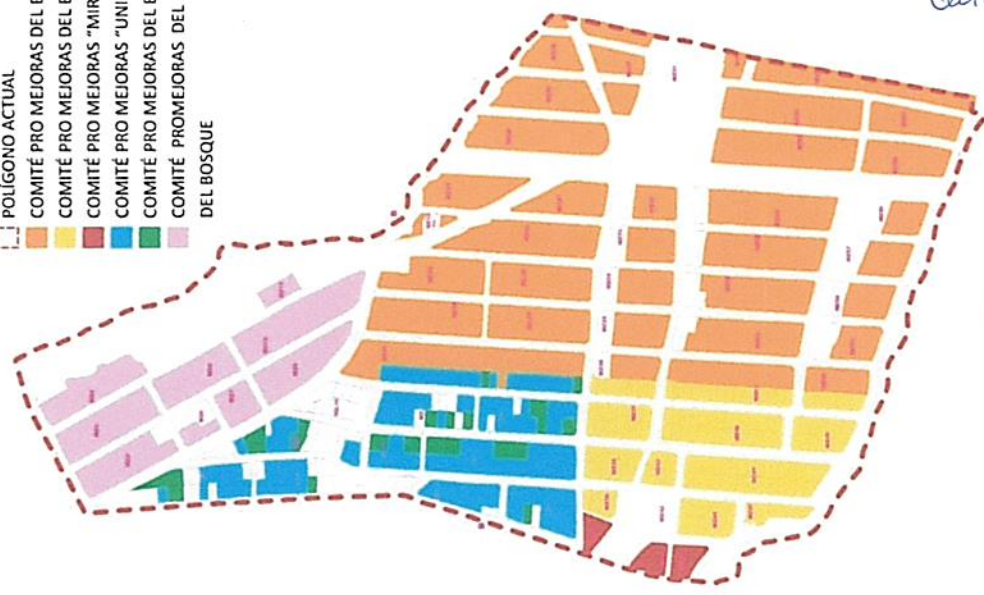
PRESCRIPCIÓN ADQUISITIVA DE
DOMINIO. Superficie: 403 m2



#RegulaTu Barrio

REQUERIMIENTOS REDISTRIBUCIÓN DE LOTES - GAD

Oficio s/n de fecha 10 de enero de 2022, suscrito por la Dra. Marilyn Mosquera, presidenta del Comité Pro mejoras "Unidad Nacional"
Oficio s/n sin fecha, suscrito por el señor Guillermo Collaguazo, presidente Comité Promejoras del barrio "Bicentenario"
Oficio s/n de fecha 10 de enero de 2022, suscrito por la señora Blanca Bedoya, presidenta del Comité Pro mejoras del Barrio "Tajamar"
Oficio NRO. CPBVHB-01 de fecha 11 de enero de 2020, suscrito por la señora Isabel Escobar, presidenta del Comité Promejoras del Barrio Valle Hermoso de El Bosque
Oficio No. 400-11-01-2022-CPBE de fecha 11 de enero de 2022, suscrito por el Lic. Alfonso Mina, presidente del Comité Pro mejoras del barrio Ecuador
DANDO COMO RESULTADO UN TOTAL DE 58 NUEVOS LOTES



#RegulaTu Barrio

597
Quinientos noventa y siete

PROYECTO-REFORMA

REGULARIZACIÓN DEL ASENTAMIENTO HUMANO DE HECHO
Y CONSOLIDADO DE INTERÉS SOCIAL DENOMINADO

LOTE ATRES-SEIS (A 3-6) “EL BOSQUE” DE LA
HACIENDA TAJAMAR

#RegulaTu Barrio



**ASENTAMIENTO HUMANO DE HECHO Y CONSOLIDADO DE INTERÉS SOCIAL DENOMINADO:
 LOTE ATRES-SEIS (A 3-6) "EL BOSQUE" DE LA HACIENDA TAJAMAR**

ADMINISTRACIÓN ZONAL: CALDERÓN - PARROQUIA: CALDERÓN



AÑOS DE ASENTAMIENTO ACTUALES:	26 AÑOS	AÑOS DE ASENTAMIENTO ANTERIOR:	25 AÑOS	CONSOLIDACIÓN ACTUAL:	68,65%	CONSOLIDACIÓN ANTERIOR:	69,41%
NÚMERO DE LOTES ACTUALES:	1078	NÚMERO DE LOTES ANTERIOR:	1010	POBLACIÓN BENEFICIADA ACTUAL:	4312 PERSONAS	POBLACIÓN BENEFICIADA ANTERIOR:	3764 PERSONAS
REGULACIÓN SEGÚN IRM.							
ZONIFICACIÓN ACTUAL:	D3(D203-80)			A31(PQ)			
LOTE MÍNIMO:	200 m2			0 m2			
FORMA DE OCUPACIÓN DEL SUELO:	(D) Sobre línea de fábrica			(A) Aislada			
USO PRINCIPAL:	(RU2) Residencial Urbano 2			(PE/CPN) Protección Ecológica/Conservación del Patrimonio Natural			
CLASIFICACIÓN DEL SUELO:	(SU) Suelo Urbano			(SU) Suelo Urbano / (SRU) Suelo Rural			



#RegulaTu Barrio

ASENTAMIENTO HUMANO DE HECHO Y CONSOLIDADO DE INTERÉS SOCIAL DENOMINADO: LOTE ATRES-SEIS (A 3-6) "EL BOSQUE" DE LA HACIENDA TAJAMAR

INFORMACIÓN DEL ASENTAMIENTO

ADMINISTRACIÓN ZONAL: CALDERÓN - PARROQUIA: CALDERÓN

INFORME DE RIESGOS:

N° I-0003-EAH-AT-DMGR-2022 de fecha 8 de abril de 2021 establece que:

Para el proceso de regularización de tierras se considera el nivel de riesgos frente a movimientos en masa, ya que representa el fenómeno más importante para la posible pérdida del terreno; con la finalidad de tener una mejor comprensión de la distribución espacial de los lotes (1078), se muestra la siguiente nomenclatura.

SIMBOLOGÍA

- POLIGONO ACTUAL
- RIESGO MODERADO MITIGABLE
- RIESGO ALTO MITIGABLE
- RIESGO MUY ALTO MITIGABLE
- RIESGO MUY ALTO NO MITIGABLE



COLOR	CALIFICACIÓN DE RIESGO							
	Moderado mitigable							
	Alto mitigable							
	Muy Alto mitigable							
	Muy Alto No mitigable							
1	46	51	135	111	371	316	381	426
2	47	52	137	112	372	317	382	427
3	48	53	138	113	373	318	383	428
4	49	54	139	114	374	319	384	429
5	50	55	140	115	375	320	385	430
6	51	56	141	116	376	321	386	431
7	52	57	142	117	377	322	387	432
8	53	58	143	118	378	323	388	433
9	54	59	144	119	379	324	389	434
10	55	60	145	120	380	325	390	435
11	56	61	146	121	381	326	391	436
12	57	62	147	122	382	327	392	437
13	58	63	148	123	383	328	393	438
14	59	64	149	124	384	329	394	439
15	60	65	150	125	385	330	395	440
16	61	66	151	126	386	331	396	441
17	62	67	152	127	387	332	397	442
18	63	68	153	128	388	333	398	443
19	64	69	154	129	389	334	399	444
20	65	70	155	130	390	335	400	445
21	66	71	156	131	391	336	401	446
22	67	72	157	132	392	337	402	447
23	68	73	158	133	393	338	403	448
24	69	74	159	134	394	339	404	449
25	70	75	160	135	395	340	405	450
26	71	76	161	136	396	341	406	451
27	72	77	162	137	397	342	407	452
28	73	78	163	138	398	343	408	453
29	74	79	164	139	399	344	409	454
30	75	80	165	140	400	345	410	455
31	76	81	166	141	401	346	411	456
32	77	82	167	142	402	347	412	457
33	78	83	168	143	403	348	413	458
34	79	84	169	144	404	349	414	459
35	80	85	170	145	405	350	415	460
36	81	86	171	146	406	351	416	461
37	82	87	172	147	407	352	417	462
38	83	88	173	148	408	353	418	463
39	84	89	174	149	409	354	419	464
40	85	90	175	150	410	355	420	465
41	86	91	176	151	411	356	421	466
42	87	92	177	152	412	357	422	467
43	88	93	178	153	413	358	423	468
44	89	94	179	154	414	359	424	469
45	90	95	180	155	415	360	425	470

#RegulaTu Barrio

**ASENTAMIENTO HUMANO DE HECHO Y CONSOLIDADO DE INTERÉS SOCIAL DENOMINADO:
LOTE ATRES-SEIS (A 3-6) "EL BOSQUE" DE LA HACIENDA TAJAMAR**

ADMINISTRACIÓN ZONAL: CALDERÓN - PARROQUIA: CALDERÓN



ÁREA ÚTIL DE LOTES:	211.153,76 m ²	UNIPROPIEDAD
ÁREA DE AFECTACIÓN DE RED DE ALTA TENSIÓN EN LOTES:	2.706,41 m ²	
ÁREA DE AFECTACIÓN POR QUEBRADA RELLENA EN LOTES:	18.713,47 m ²	
ÁREA DE AFECTACIÓN POR QUEBRADA ABIERTA EN LOTES:	4,44 m ²	
ÁREA DE AFECTACIÓN POR DEPRESIÓN RELLENA EN LOTES:	356,98 m ²	
ÁREA DE PROTECCIÓN POR QUEBRADA ABIERTA EN LOTES:	11.569,63 m ²	
ÁREA DE PROTECCIÓN POR TALUD ARTIFICIAL EN LOTES:	126,50 m ²	
ÁREA VERDES Y COMUNAL:	20.484,95 m ²	
ÁREA QUEBRADA ABIERTA (ÁREAS MUNICIPALES):	41.320,34 m ²	
ÁREA DE QUEBRADAS RELLENAS (ÁREAS MUNICIPALES):	12.649,09 m ²	
ÁREA DE VÍAS, PASAJE Y ESCALINATA:	129.459,64 m ²	
ÁREA BRUTA TOTAL:	448.545,21 m²	UERB-AZCA

Obras de Infraestructura Ejecutadas:		Obras Civiles Ejecutadas:	
Agua Potable	46,10%	Calzada	65,43 %
Alcantarillado	46,10%	Aceras	67,39 %
Energía Eléctrica	47,57%	Bordillos	35,50 %



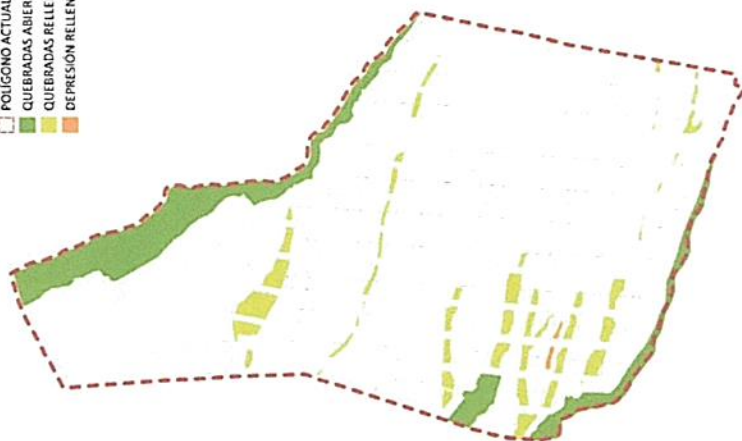
#RegulaTu Barrio

**ASENTAMIENTO HUMANO DE HECHO Y CONSOLIDADO DE INTERÉS SOCIAL DENOMINADO:
LOTE ATRES-SEIS (A 3-6) "EL BOSQUE" DE LA HACIENDA TAJAMAR**

ADMINISTRACIÓN ZONAL CALDERÓN- PARROQUIA CALDERÓN

ACCIDENTES GEOGRÁFICOS

- SIMBOLOGÍA**
- POLÍGONO ACTUAL
 - QUEBRADAS ABIERTA
 - QUEBRADAS RELLENA
 - DEPRESIÓN RELLENA



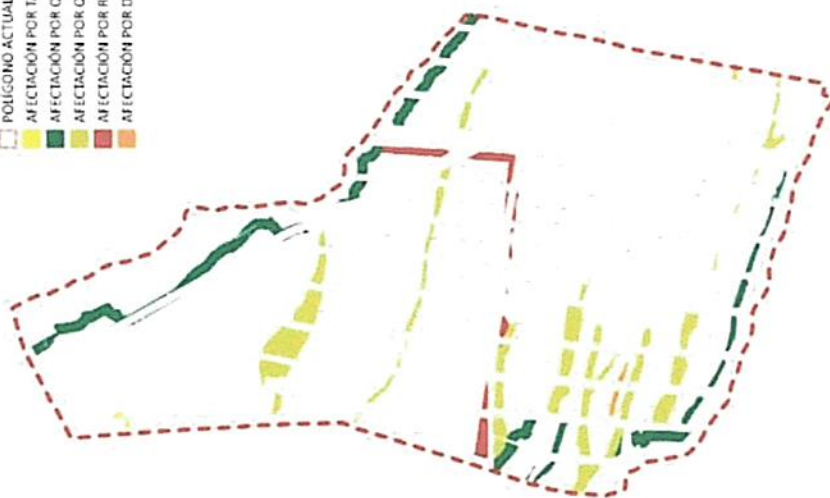
AREAS VERDES Y MUNICIPALES

- SIMBOLOGÍA**
- POLÍGONO ACTUAL
 - ÁREAS VERDES Y COMUNALES
 - ÁREAS MUNICIPALES



AFECCIONES EN LOTES

- SIMBOLOGÍA**
- POLÍGONO ACTUAL
 - AFECCIÓN POR TALUD ARTIFICIAL
 - AFECCIÓN POR QUEBRADA ABIERTA
 - AFECCIÓN POR QUEBRADA RELLENA
 - AFECCIÓN POR RED DE ALTA TENSIÓN
 - AFECCIÓN POR DEPRESIÓN RELLENA



#RegulaTu Barrio



ASENTAMIENTO HUMANO DE HECHO Y CONSOLIDADO DE INTERÉS SOCIAL DENOMINADO:
LOTE ATRES-SEIS (A 3-6) "EL BOSQUE" DE LA HACIENDA TAJAMAR

ADMINISTRACIÓN ZONAL: CALDERÓN - PARROQUIA: CALDERÓN

CAMBIO DE ZONIFICACIÓN

Zonificación Actual:	D3(D203-80)	A31(PQ)	
Lote mínimo:	200 m2	0 m2	
Forma de ocupación del suelo:	(D) Sobre línea de fábrica	(A) Aislada	
Uso de suelo:	(RU2) Residencial Urbano 2	(PE/CPN) Protección Ecológica/Conservación del Patrimonio Natural	
Clasificación del suelo:	(SU) Suelo Urbano	(SU) Suelo Urbano / (SRU) Suelo Rural	
Cambio de zonificación:	APLICA (SI - NO)	D1(D202-80)	
	SI	Zonificación:	
		Lote mínimo:	200 m2
		Forma de Ocupación:	(D) Sobre línea de fábrica
Uso del suelo:	(RU1) Residencial Urbano 1 (RU2) Residencial Urbano 2		



#RegulaTu Barrio



**ASENTAMIENTO HUMANO DE HECHO Y CONSOLIDADO DE INTERÉS SOCIAL DENOMINADO:
LOTE ATRES-SEIS (A 3-6) "EL BOSQUE" DE LA HACIENDA TAJAMAR**

ADMINISTRACIÓN ZONAL: CALDERÓN - PARROQUIA: CALDERÓN

CAMBIO DE ZONIFICACIÓN

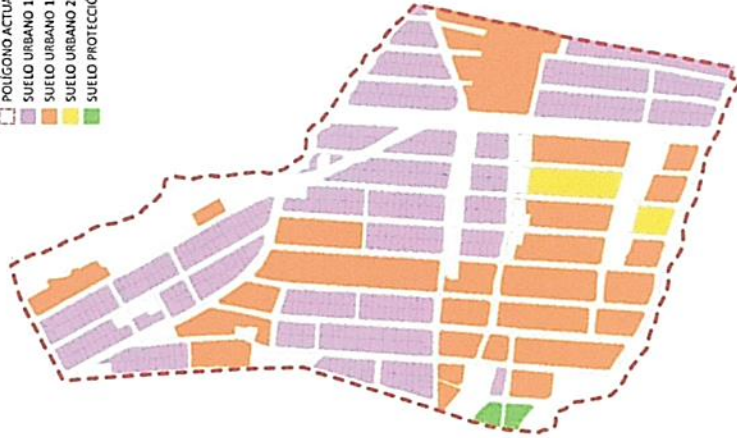
Cambio de zonificación:	APLICA (SI - NO)	Zonificación:	A6(A25002-1,5)
	SI	Lote mínimo:	25000 m2
Se mantiene:		Forma de Ocupación:	(A) Aislada
		Uso del suelo:	(RU1) Residencial Urbano 1
		Zonificación:	A31(PQ)
		Lote mínimo:	0 m2
Cambio de clasificación del suelo:	SI	Forma de Ocupación:	(A) Aislada (PE/CPN) Protección Ecológica/Conservación del Patrimonio Natural
	NO	Uso del suelo:	(SU) Suelo Urbano (SRU) Suelo Rural



**ASENTAMIENTO HUMANO DE HECHO Y CONSOLIDADO DE INTERÉS SOCIAL DENOMINADO:
LOTE ATRES-SEIS (A 3-6) "EL BOSQUE" DE LA HACIENDA TAJAMAR**
ADMINISTRACIÓN ZONAL CALDERÓN- PARROQUIA CALDERÓN

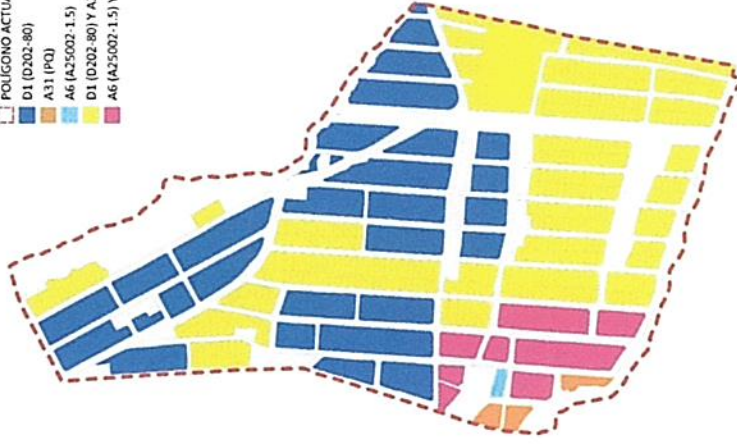
USOS DE SUELO

- SIMBOLOGÍA**
- POLÍGONO ACTUAL
 - SUELO URBANO 1
 - SUELO URBANO 1 Y PROTECCIÓN ECOLÓGICA
 - SUELO URBANO 2 Y PROTECCIÓN ECOLÓGICA
 - SUELO PROTECCIÓN ECOLÓGICA



ZONIFICACIONES

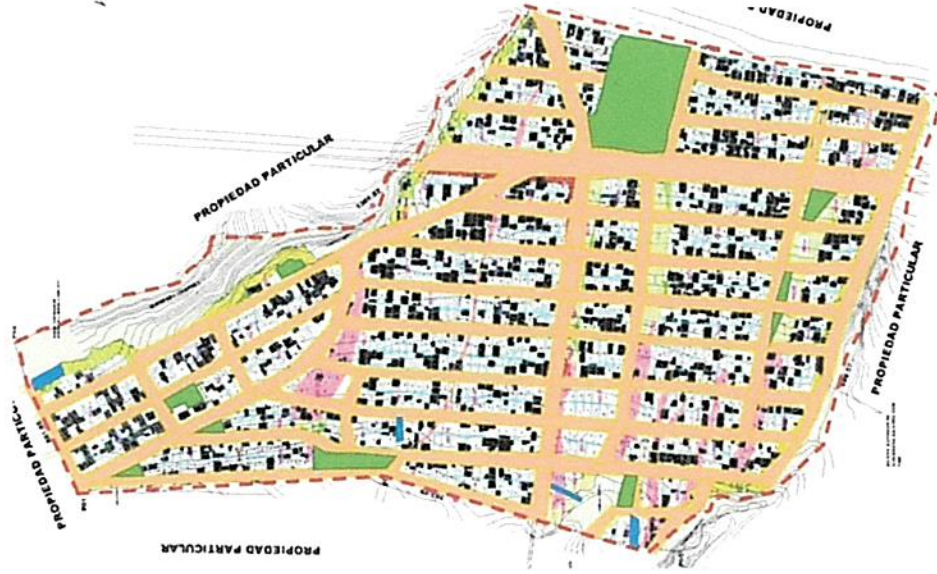
- SIMBOLOGÍA**
- POLÍGONO ACTUAL
 - D1 (D202-80)
 - A31 (PO)
 - A6 (A25002-1.5)
 - D1 (D202-80) Y A31 (PO)
 - A6 (A25002-1.5) Y A31 (PO)



ASENTAMIENTO HUMANO DE HECHO Y CONSOLIDADO DE INTERÉS SOCIAL DENOMINADO:
LOTE ATRES-SEIS (A 3-6) "EL BOSQUE" DE LA HACIENDA TAJAMAR

ADMINISTRACIÓN ZONAL: CALDERÓN- PARROQUIA: CALDERÓN

PLANO DEL ASENTAMIENTO



- MACRO-LOTE
- AREA VERDE
- VÍAS
- PASAJES Y ESCALINATAS

#RegulaTu Barrio

ASENTAMIENTO HUMANO DE HECHO Y CONSOLIDADO DE INTERÉS SOCIAL DENOMINADO:
LOTE ATRES-SEIS (A 3-6) "EL BOSQUE" DE LA HACIENDA TAJAMAR

LOTES POR EXCEPCIÓN

ADMINISTRACIÓN ZONAL: CALDERÓN- PARROQUIA: CALDERÓN

N° LOTE	AREA TOTAL (m2)	N° LOTE	AREA TOTAL (m2)	N° LOTE	AREA TOTAL (m2)	N° LOTE	AREA TOTAL (m2)	N° LOTE	AREA TOTAL (m2)	N° LOTE	AREA TOTAL (m2)	N° LOTE	AREA TOTAL (m2)	N° LOTE	AREA TOTAL (m2)	N° LOTE	AREA TOTAL (m2)
2	198,86	36	199,29	94	188,29	141	195,53	194	196,04	265	199,35	302	191,83	372	192,45		
4	191,07	37	186,91	95	192,57	142	197,24	195	199,98	266	186,19	303	192,79	374	165,17		
5	183,54	38	189,69	96	190,40	143	193,36	197	199,26	267	196,08	304	182,13	383	198,77		
8	190,88	39	180,78	102	106,30	144	193,93	200	197,46	268	194,77	305	188,60	385	193,14		
10	193,32	40	192,08	104	196,74	146	191,73	201	199,48	269	191,60	306	185,88	386	198,70		
11	183,96	41	182,86	105	182,78	147	198,05	203	197,55	270	192,93	307	188,95	388	192,37		
13	188,33	42	161,67	106	184,79	148	197,69	205	199,58	271	191,48	310	199,39	391	182,91		
16	175,65	43	181,07	108	165,31	149	178,57	207	191,13	272	199,69	312	199,46	394	187,77		
17	180,92	51	191,64	109	157,35	150	159,77	212	194,39	273	181,50	313	195,67	395	196,19		
18	179,49	54	193,41	110	135,62	151	159,77	214	198,93	274	196,00	317	184,68	396	194,22		
19	177,8	57	190,91	111	138,41	152	159,77	215	198,73	275	194,87	318	182,12	397	182,22		
20	167,37	64	194,91	113	176,05	155	195,11	216	198,56	276	193,60	319	184,93	399	194,94		
21	197,38	74	144,67	114	178,84	157	198,98	217	199,18	278	191,86	339	180,22	400	198,43		
22	182,1	76	192,92	115	176,69	160	198,82	218	198,84	280	194,26	344	194,45	402	183,95		
25	190,38	77	192,92	116	199,12	163	188,10	219	198,46	282	43,01	349	199,22	403	188,74		
27	187,47	78	177,72	118	199,69	166	192,36	220	199,24	284	129,80	350	190,65	406	198,15		
28	186,74	80	191,65	121	192,26	168	108,52	221	189,64	286	179,83	351	188,50	408	191,12		
29	186,15	81	183,93	122	168,75	170	187,92	222	199,93	287	186,37	352	185,32	410	196,88		
30	183,16	82	185,49	125	142,53	171	191,25	223	199,18	288	191,60	353	175,71	411	193,75		
31	190,79	84	195,42	126	199,09	186	156,91	257	189,21	290	164,28	354	181,97	412	198,53		
32	193,35	85	189,54	127	199,12	187	156,91	259	199,03	291	83,69	363	155,45	414	199,77		
33	169,16	86	189,90	138	198,07	190	197,53	262	192,70	294	190,03	364	187,44	415	197,18		
34	161,72	87	193,95	139	195,01	191	194,64	263	198,67	295	190,03	365	195,82	419	191,31		
35	180,99	90	185,65	140	195,19	192	199,21	264	190,14	301	196,35	367	179,67	420	199,57		

#Regulatu Barrio

587
 Quinientos ochenta y siete

LEYENDA		TOTAL
LOTES POR EXCEPCIÓN (D202)	487	
LOTES POR EXCEPCIÓN (A250002)	55	542



ASENTAMIENTO HUMANO DE HECHO Y CONSOLIDADO DE INTERÉS SOCIAL DENOMINADO:
LOTE ATRES-SEIS (A 3-6) "EL BOSQUE" DE LA HACIENDA TAJAMAR

LOTES POR EXCEPCIÓN

ADMINISTRACIÓN ZONAL: CALDERÓN- PARROQUIA: CALDERÓN

N° LOTE	AREA TOTAL (m2)	N° LOTE	AREA TOTAL (m2)	N° LOTE	AREA TOTAL (m2)	N° LOTE	AREA TOTAL (m2)	N° LOTE	AREA TOTAL (m2)	N° LOTE	AREA TOTAL (m2)	N° LOTE	AREA TOTAL (m2)	N° LOTE	AREA TOTAL (m2)	N° LOTE	AREA TOTAL (m2)	N° LOTE	AREA TOTAL (m2)
421	199,95	458	194,05	520	193,73	566	185,72	623	195,13	666	303,68	690	205,34	714	207,89	738	190,5		
422	191,97	459	194,61	521	193,95	569	185,94	624	192,96	667	980,71	691	206,71	715	226,51	739	192,95		
425	192,09	464	189,93	524	198,16	570	172,12	627	199,98	668	180,61	692	194,78	716	395,62	740	192,33		
427	198,82	466	191,62	525	198,16	572	189,62	629	197,22	669	207,43	693	199,88	717	208,19	741	196,23		
431	197,24	473	191,53	526	198,16	582	196,11	630	197,47	670	232,04	694	305,48	718	207,8	742	188,29		
432	199,79	475	182,73	528	164,00	583	151,20	641	198,49	671	185,15	695	267,45	719	238,93	743	200,24		
433	193,82	477	197,07	531	191,94	586	199,79	645	198,21	672	411,46	696	196,53	720	118,66	744	187,97		
434	196,13	479	199,27	533	198,37	591	197,19	646	196,13	673	280,05	697	199,11	721	182,95	745	203,32		
435	197,72	480	188,42	534	198,37	592	189,45	648	193,68	674	436,73	698	200,94	722	150,42	746	199,46		
436	198,12	492	154,24	536	199,03	596	169,81	649	188,44	675	230,75	699	204,02	723	146,4	747	201,26		
437	195,83	494	185,72	537	162,71	597	187,93	651	190,16	676	231,81	700	188,01	724	124,54	748	189,35		
438	198,25	496	198,30	541	195,16	598	180,47	652	190,61	677	198,31	701	217,03	725	202,86	749	187,85		
439	193,94	497	140,50	542	199,81	599	183,39	654	370,15	678	251,15	702	186,43	726	99,53	750	197,33		
440	199,48	498	20,21	543	199,81	602	186,77	655	370,11	679	247,05	703	194	727	113,15	751	189,83		
444	198,04	499	183,81	544	199,81	603	180,17	656	174,54	680	196,91	704	194,46	728	113,89	752	194,91		
446	198,14	501	190,08	545	193,77	604	183,84	657	186,23	681	195,91	705	196,1	729	637,34	753	194,35		
447	197,49	503	195,01	547	186,73	605	168,93	658	197,19	682	193,13	706	194,24	730	322,71	754	190,26		
448	196,55	506	192,81	551	197,32	607	195,96	659	273,81	683	202,7	707	196,76	731	408,93	755	198,83		
451	194,32	507	198,98	558	195,57	609	199,11	660	360,58	684	194,46	708	192,48	732	234,9	756	194,5		
452	195,64	508	198,98	560	197,54	610	189,81	661	209,48	685	211,82	709	244,42	733	196,27	757	198,05		
453	193,49	509	198,98	561	185,71	611	194,47	662	201,9	686	189,86	710	242,72	734	189,56	758	171,84		
455	125,96	511	198,27	563	159,69	612	174,67	663	231,34	687	206,66	711	242,24	735	211,36	759	197,38		
456	193,29	516	194,02	564	181,46	621 A	193,95	664	269,05	688	189,41	712	209,73	736	192,18	760	194,27		
457	195,58	517	199,66	565	177,79	622 A	194,25	665	298,88	689	201,82	713	209,98	737	197,44	761	189,42		

#Regulatu Barrio

LEYENDA		TOTAL
LOTES POR EXCEPCIÓN (D202)	487	
LOTES POR EXCEPCIÓN (A250002)	55	542



ASENTAMIENTO HUMANO DE HECHO Y CONSOLIDADO DE INTERÉS SOCIAL DENOMINADO:
LOTE ATRES-SEIS (A 3-6) "EL BOSQUE" DE LA HACIENDA TAJAMAR

LOTES POR EXCEPCIÓN

ADMINISTRACIÓN ZONAL: CALDERÓN- PARROQUIA: CALDERÓN

N° LOTE	AREA TOTAL (m2)	N° LOTE	AREA TOTAL (m2)	N° LOTE	AREA TOTAL (m2)	N° LOTE	AREA TOTAL (m2)	N° LOTE	AREA TOTAL (m2)	N° LOTE	AREA TOTAL (m2)
762	205,24	814	194,15	864	198,33	930	192,66	1010	191,08	1044	193,69
763	201,09	815	198,80	867	193,11	931	199,04	1011	190,42	1046	199,37
764	197,75	816	195,18	871	197,88	943	194,24	1012	198,25	1052	199,51
765	191,62	819	192,84	873	197,01	944	196,32	1016	184,17	1053	199,20
766	449,76	820	197,55	874	198,97	947	196,93	1018	192,52	1055	195,91
767	454,66	821	196,96	875	193,98	950	197,09	1021	199,97	1059	190,24
768	192,89	824	188,92	877	197,51	954	195,25	1022	199,29	1060	193,64
769	195,71	825	189,27	878	199,88	955	196,27	1023	195,72	1062	199,12
770	199,19	827	196,13	879	194,63	964	161,38	1024	190,40	1063	190,40
771	183,31	828	197,17	880	191,60	967	198,66	1025	194,07	1065	196,71
779	183,20	829	189,54	881	172,48	975	187,51	1026	197,25	1066	193,20
781	190,94	830	190,37	886	186,43	976	188,03	1027	194,46	1067	197,78
782	194,46	831	198,09	887	199,72	981	192,49	1028	195,97	1069	170,33
798	199,97	832	185,97	889	180,38	985	179,74	1030	196,81	1078	190,70
800	199,80	833	191,81	892	182,42	986	179,74	1032	196,98		
804	181,75	834	198,29	894	196,13	991	196,67	1033	185,51		
806	198,31	835	193,84	898	177,88	992	167,95	1034	188,48		
807	191,70	836	198,80	907	199,69	994	196,62	1035	187,13		
808	197,19	837	192,76	908	193,93	996	195,65	1036	195,72		
809	192,42	844	193,70	918	194,94	997	190,06	1037	193,63		
810	194,65	850	199,46	920	195,00	998	174,94	1038	191,86		
811	198,89	851	186,59	921	195,00	999	198,73	1040	194,31		
812	153,89	860	199,15	927	195,01	1002	199,99	1041	197,26		
813	191,40	863	197,66	929	198,25	1009	198,54	1043	197,00		

LEYENDA		TOTAL
LOTES POR EXCEPCIÓN (0202)	55	542
LOTES POR EXCEPCIÓN (A250002)		

#RegulaTu Barrio

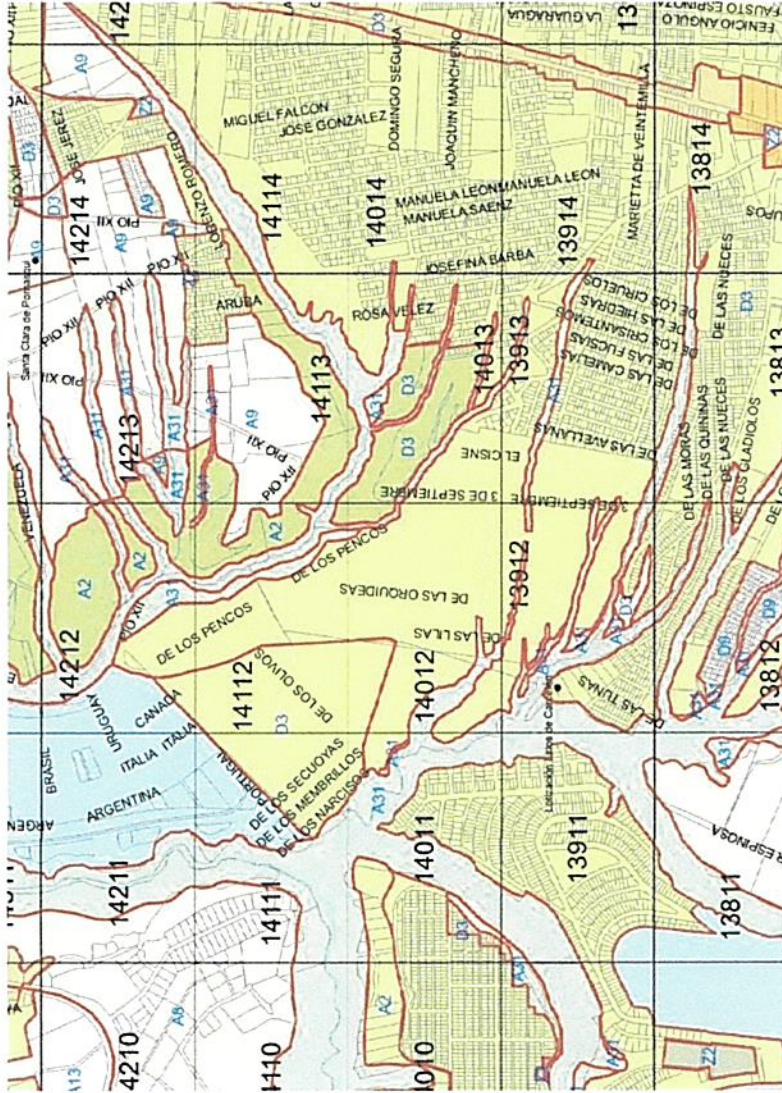


585
 quinientos ochenta y cinco

**ASENTAMIENTO HUMANO DE HECHO Y CONSOLIDADO DE INTERÉS SOCIAL DENOMINADO:
 LOTE ATRES-SEIS (A 3-6) "EL BOSQUE" DE LA HACIENDA TAJAMAR**

ADMINISTRACIÓN ZONAL: CALDERÓN- PARROQUIA: CALDERÓN

PLAN METROPOLITANO DE ORDENAMIENTO TERRITORIAL/ PMDOT



(RR2) Residencial Rural 2



#RegulaTu Barrio

