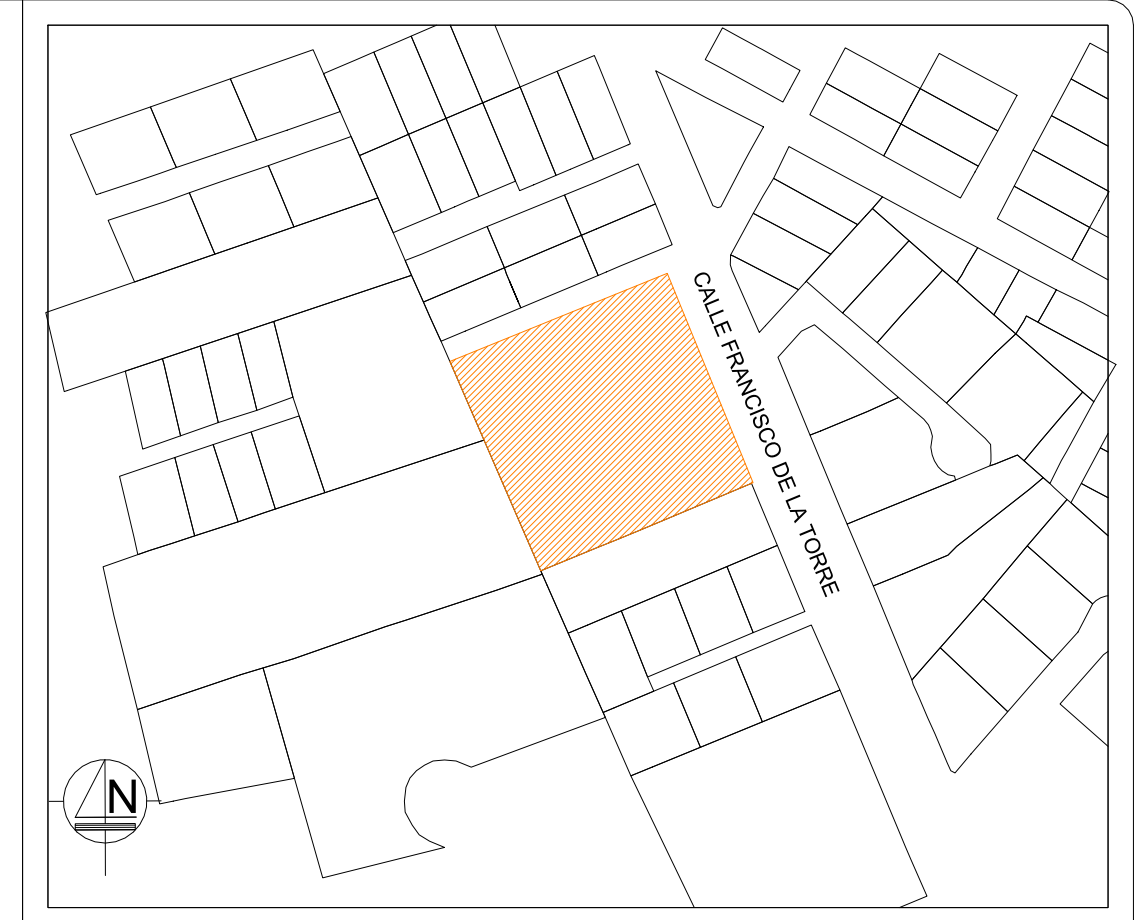


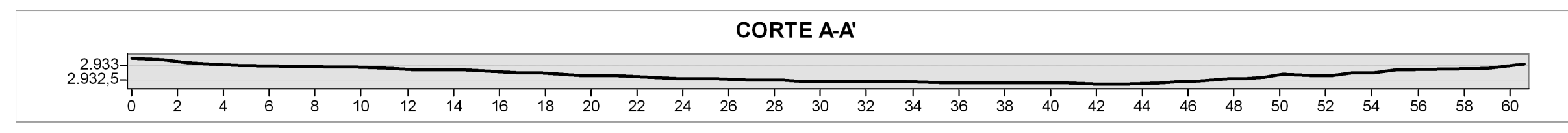
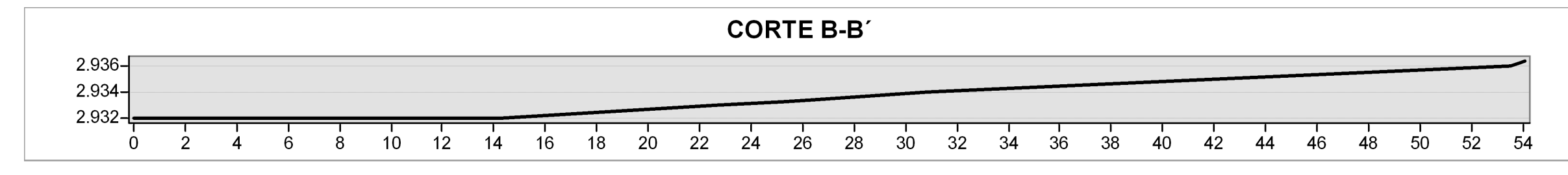
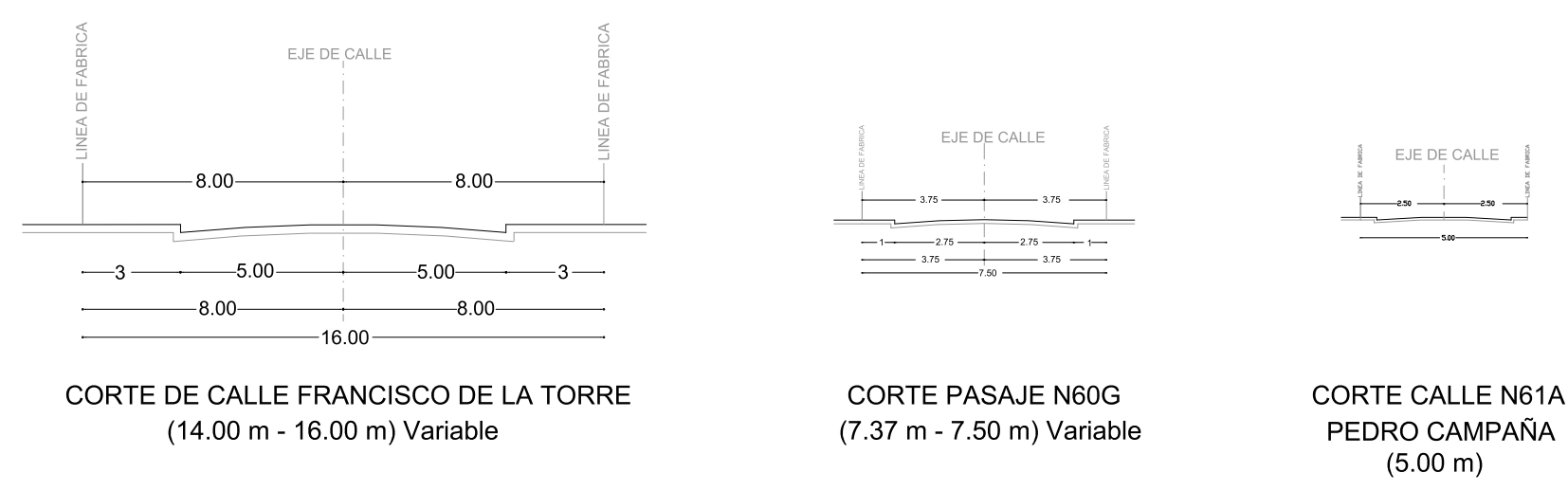
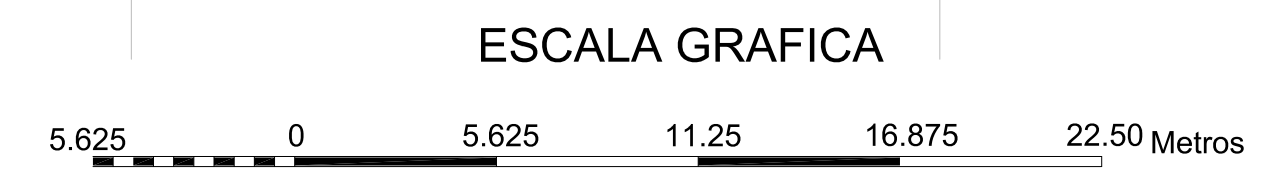
CUADRO DE ÁREAS Y LINDEROS						
LOTE	AREA UTIL m2	AREA BRUTA m2	NORTE	SUR	ESTE	OESTE
1	257,17	257,17	10,37 m con CALLE N61A PEDRO CAMPAÑA	9,89 m con LOTE 10	21,79 m con LOTE 2 3,75 m con PASAJE N60G	25,43 m con PROPIEDAD PARTICULAR
2	229,26	229,26	10,60 m con CALLE N61A PEDRO CAMPAÑA	10,59 m con PASAJE N60G	21,68 m con LOTE 3	21,79 m con LOTE 1
3	228,31	228,31	10,55 m con CALLE N61A PEDRO CAMPAÑA	10,55 m con PASAJE N60G	10,54 m con LOTE 5	21,68 m con LOTE 2
4	224,75	224,75	20,70 m con CALLE N61A PEDRO CAMPAÑA	20,69 m con LOTE 5	10,67 m con CALLE FRANCISCO DE LA TORRE	11,05 m con LOTE 3
5	219,99	219,99	20,69 m con LOTE 4	20,68 m con PASAJE N60G	10,72 m con CALLE FRANCISCO DE LA TORRE	10,54 m con LOTE 3
6	111,21	111,21	17,48 m con PASAJE N60G	Ld= 21,60 m con LOTE 7	4,60 m con CALLE FRANCISCO DE LA TORRE	8,97 m con LOTE 8
7	108,71	108,71	Ld= 21,60 m con LOTE 6	17,70 m con LOTE 11	7,91 m con CALLE FRANCISCO DE LA TORRE	3,57 m con LOTE 8
8	107,36	107,36	8,54 m con PASAJE N60G	8,57 m con LOTE 11	8,97 m con LOTE 6 3,57 m con LOTE 7	12,54 m con LOTE 9
9	108,27	108,27	8,64 m con PASAJE N60G	8,57 m con LOTE 11	12,54 m con LOTE 8	12,54 m con LOTE 10
10	248,19	248,19	9,89 m con LOTE 1 10,92 m con PASAJE N60G	16,52 m con LOTE 11	12,54 m con LOTE 9	16,41 m con PROPIEDAD PARTICULAR
11	464,16	464,16	16,52 m con LOTE 10 8,57 m con LOTE 9 17,70 m con LOTE 7	51,18 m con PROPIEDAD PARTICULAR	9,00 m con CALLE FRANCISCO DE LA TORRE	9,00 m con CALLE FRANCISCO DE LA TORRE
TOTAL	2307,38	2307,38				



UBICACIÓN

CUADRO DE ÁREAS GENERALES		
DESCRIPCIÓN	M2	%
ÁREA UTIL	2307,38	88,14
ÁREA DE PASAJE	310,57	11,86
ÁREA TOTAL	2617,95	100,00

COORDENADAS		
PTO	X	Y
GPS 1	503257.66	9986078.44
GPS 2	503277.81	9986031.72
GPS 3	503325.17	9986051.41
GPS 4	503306.05	9986098.07



ASENTAMIENTO HUMANO DE HECHO Y CONSOLIDADO DE INTERES SOCIAL DENOMINADO: "SANTA MARIA"

PREDIO No. 246517 CLAVE CATASTRAL: 1260822001

PROFESIONAL: *[Signature]* PRESIDENTE: *[Signature]*

UBICACIÓN: PARROQUIA SAN ISIDRO DEL INCA

DATUM: TMQ - WGS84 HT. IGM: MARZO/2021 SUPERFICIE: 2617,95 M2

ESCALA: 1:1000 FECHA: MARZO/2021 HOJA: 1/1

CONTIENE: Levantamiento Planimétrico y topográfico, Cuadro de Areas Ubicación, y Cortes

Sellos Municipales: