
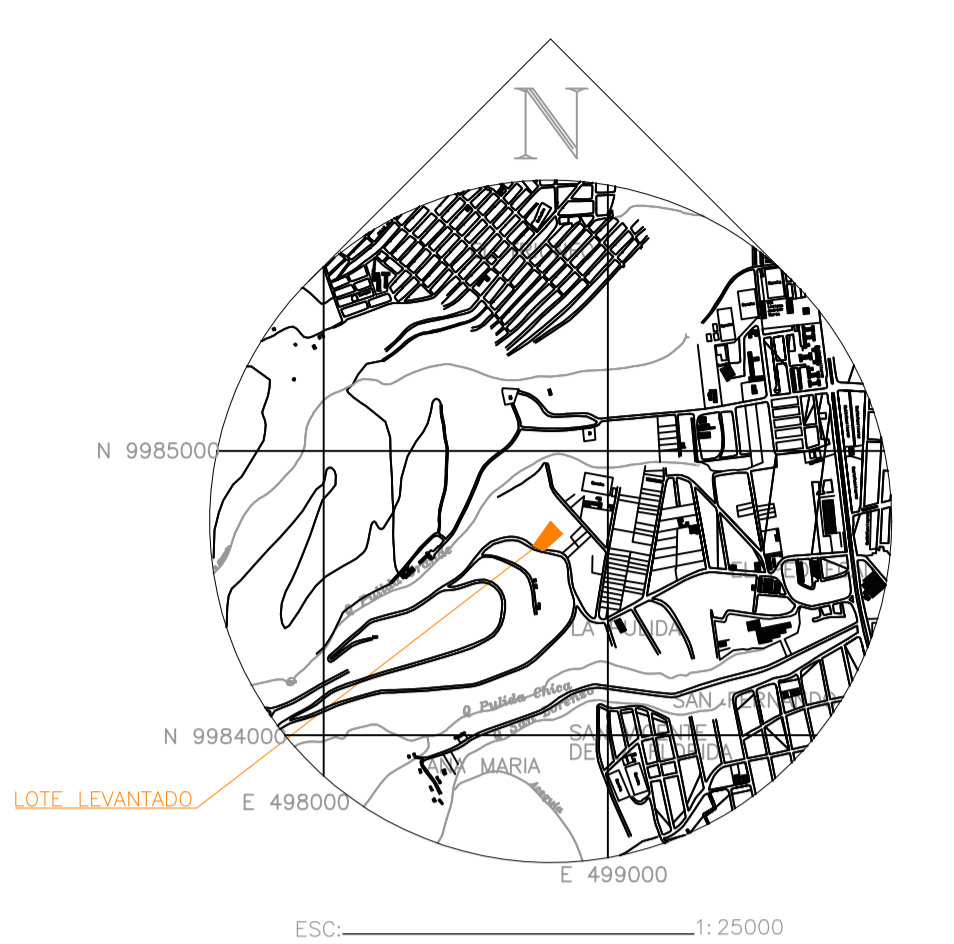


| CUADRO DE COORDENADAS VERTICES WGS-84 QUITO | | |
|---|-------------|------------|
| PUNTO | NORTE | ESTE |
| V1 | 9984667.186 | 498737.618 |
| V2 | 9984683.059 | 498749.017 |
| V3 | 9984699.405 | 498760.756 |
| V4 | 9984711.177 | 498769.210 |



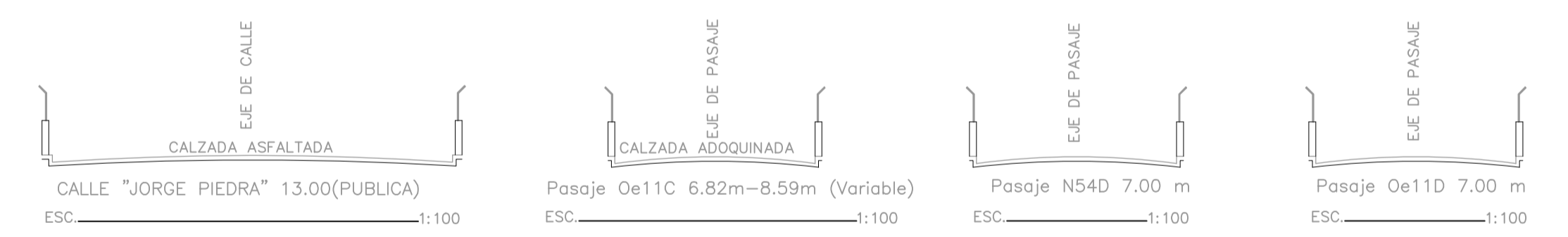
| N° LOTE | ÁREA BRUTA (M2) | ÁREA DE AFECTACIÓN VIAL EN LOTES | ÁREA UTIL (M2) | LINDERACIÓN | | | |
|--------------|-----------------|----------------------------------|----------------|----------------------------------|-----------------------------------|----------------------------------|----------------------------------|
| | | | | NORTE | SUR | ESTE | OESTE |
| 1 | 350,42 | | 350,42 | 27,82 m con Propiedad Particular | 26,60 m con lote 2 | 12,23 m con Pasaje Oe11D | 13,63 m con Propiedad Particular |
| 2 | 287,12 | | 287,12 | 26,60 m con lote 1 | 24,72 m con lote 3 | 11,00 m con Pasaje Oe11D | 11,50 m con Propiedad Particular |
| 3 | 274,09 | | 274,09 | 24,72 m con lote 2 | 22,68 m con lote 4 | 11,23 m con Pasaje Oe11D | 11,98 m con Propiedad Particular |
| 4 | 285,73 | | 285,73 | 22,68 m con lote 3 | 20,23 m con lote 5 | 13,31 m con Pasaje Oe11D | 13,45 m con Propiedad Particular |
| 5 | 255,44 | | 255,44 | 20,23 m con lote 4 | 17,74 m con lote 6 | 13,15 m con Pasaje Oe11D | 13,88 m con Propiedad Particular |
| 6 | 279,63 | | 279,63 | 17,74 m con lote 5 | 14,55 m con lote 7 | 9,62 m con Pasaje N54D | 17,48 m con Propiedad Particular |
| 7 | 271,88 | 1,75 | 270,13 | 14,55 m con lote 6 | 10,65 m con Calle Jorge Piedra | 20,08 m con lote 8 | 22,30 m con Propiedad Particular |
| 8 | 349,13 | 4,15 | 344,98 | 21,83 m con lote 9 | Ld=23,51 m con Calle Jorge Piedra | 10,45 m con Pasaje Oe11C | 20,08 m con lote 7 |
| 9 | 200,00 | | 200,00 | 22,32 m con Pasaje N54D | 21,83 m con lote 8 | 9,10 m con Pasaje Oe11C | 8,02 m con lote 6 |
| 10 | 283,09 | | 283,09 | 22,82 m con lote 11 | 22,32 m con Pasaje N54D | 13,34 m con Propiedad Particular | 11,96 m con Pasaje Oe11D |
| 11 | 270,31 | | 270,31 | 23,20 m con lote 12 | 22,82 m con lote 10 | 11,52 m con Propiedad Particular | 12,08 m con Pasaje Oe11D |
| 12 | 271,01 | | 271,01 | 23,46 m con lote 13 | 23,20 m con lote 11 | 11,40 m con Propiedad Particular | 11,85 m con Pasaje Oe11D |
| 13 | 317,68 | | 317,68 | 23,71 m con lote 14 | 23,46 m con lote 12 | 12,97 m con Propiedad Particular | 14,00 m con Pasaje Oe11D |
| 14 | 309,52 | | 309,52 | 24,56 m con Propiedad Particular | 23,71 m con lote 13 | 12,63 m con Propiedad Particular | 13,04 m con Pasaje Oe11D |
| TOTAL | 4005,05 | 5,90 | 3999,15 | | | | |



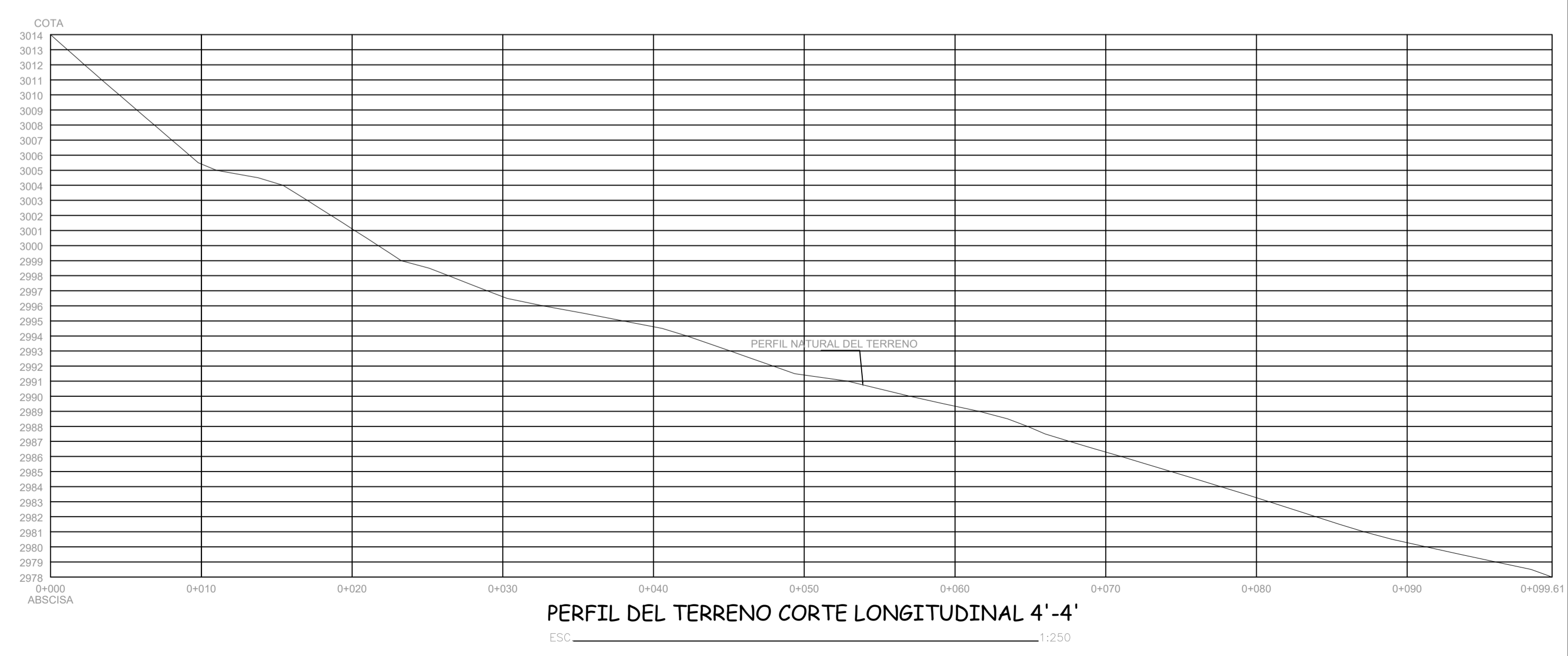
UBICACION.

| RESUMEN DE ÁREAS | | |
|----------------------------------|----------------|----------------|
| DESCRIPCIÓN | ÁREA (m2) | PORCENTAJE (%) |
| ÁREA UTIL DE LOTES | 3999,15 | 83,90 |
| ÁREA DE PASAJES | 759,71 | 15,94 |
| ÁREA DE AFECTACIÓN VIAL EN LOTES | 5,90 | 0,12 |
| ÁREA DE AFECTACIÓN VIAL | 1,54 | 0,04 |
| ÁREA BRUTA O TOTAL | 4766,30 | 100,00 |

| CRONOGRAMA VALORADO DE EJECUCION DE OBRAS | | | | | | | | | | |
|---|----------|--------|----------|------------------|----------------|---|---|---|---|--|
| RUBRO | CANTIDAD | UNIDAD | COSTO | | TIEMPO EN AÑOS | | | | | |
| | | | UNITARIO | TOTAL | 1 | 2 | 3 | 4 | 5 | |
| CALZADAS | 460,00 | M2 | 24,00 | 11.040,00 | | | | | | |
| TOTAL : | | | | 11.040,00 | | | | | | |



LEVANTAMIENTO TOPOGRAFICO



ASENTAMIENTO HUMANO DE HECHO Y CONSOLIDADO DE INTERES SOCIAL DENOMINADO: "SAQUINAULA VACA DE LA PULIDA"

UBICACION: PARROQUIA: "COCHAPAMBA", CANTON: QUITO, SECTOR: "LA PULIDA", PROVINCIA: PICHINCHA

CONTIENE: "LEVANTAMIENTO TOPOGRAFICO, CUADRO DE LINDERACIÓN, UBICACIÓN, PERFIL, CORTE DE PASAJE, Y CUADRO DE COORDENADAS"

| | | |
|---------------------------------------|--|--|
| COORDENADAS: WGS-84-QUITO | PROFESIONAL: Ing. LUIS ANDRANGO, LP 17-4837 LM 4273 CONESUP: 1005-04-513756 C.I. 171156389-8 | PROPIETARIO: Sr. SAQUINAULA BARRIOS MIGUEL, C.I.N° 010065965-5 |
| ESCALA: 1:250 | | |
| FECHA: ENERO /2021 | | |
| ÁREA TERRENO LEVANTADO: A=4766.30 m2. | | |
| LAMINA: 01-de-01 | | |

SELLOS MUNICIPALES: CLAVE CATASTRAL: 42201-01-023 NUMERO DE PREDIO: 251662