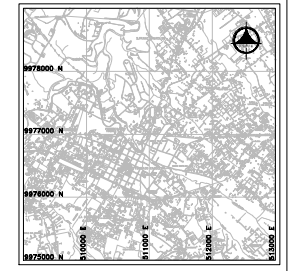
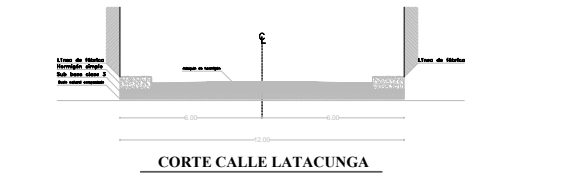


ANEXO 3

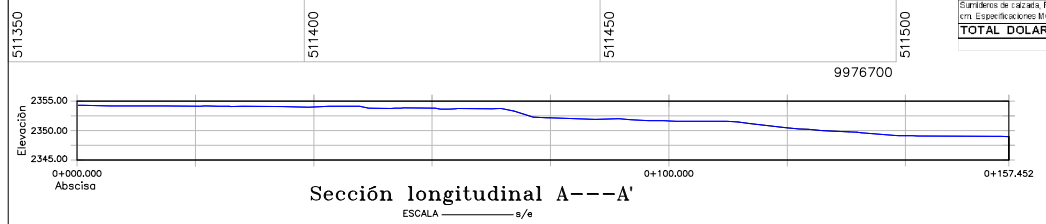
PLANO GENERAL DEL ASENTAMIENTO



CUADRO RESUMEN DE ÁREAS		
Descripción	Área (m ²)	%
Área Útil de Lotes	3619,50	91,86
Área de pasajes	296,64	7,53
Área de afectación Vial (LOTES)	24,03	0,61
Área Bruta del Terreno (Área Total)	3940,17	100,00

CUADRO DE ÁREAS Y LINDEROS							
LOTE	ÁREA BRUTA	ÁREA AFECTACIÓN VIAL	ÁREA ÚTIL	NORTE	SUR	ESTE	OESTE
1	624,62	5,99	618,63	15,72m con Calle Cotopaxi	15,86m con lote 13	39,24m con pasaje E3C	39,62m con Propiedad Particular
2	275,79	5,62	270,17	14,40m con Calle Cotopaxi	14,43m con lote 3	19,33m con Propiedad Particular	18,94m con Pasaje E3C
3	199,88		199,88	14,43m con Lote 2	14,45m con Lote 4	13,88m con Propiedad Particular	13,80m con Pasaje E3C
4	200,05		200,05	14,45m con Lote 3	14,49m con Lote 5	13,31m con Propiedad Particular y 0,51m con Lote 6	13,80m con Pasaje E3C
5	200,20		200,20	14,49m con Lote 4	14,81m con Lote 10		13,73m con Pasaje 1
6	533,87	5,31	528,56	28,13m con Propiedad Particular	27,43m con Lote 7	19,68m con Calle Latacunga	13,64m con lote 5; 0,51m con Lote 4 Y 4,72m con lote 10
7	264,05	2,53	261,52	27,43m con Lote 6	27,43m con Lote 8	9,62m con Calle Latacunga	9,64m con lote 10y 0,13m con Lote 9
8	264,18	4,58	259,60	27,43m con Lote 7	27,44m con Propiedad Particular	9,51m con Calle Latacunga	9,76m con lote 9
9	197,55		197,55	4,00m con Pasaje E3C y 14,84m con Lote 10	18,86m con Propiedad Particular	9,76m con Lote 8 y 0,13m con Lote 7	11,08m con lote 11
10	207,68		207,68	14,81m con Lote 5	14,84m con Lote 9	4,72m con Lote 6 y 9,64m con Lote 7	13,80m con Pasaje E3C
11	259,10		259,10	14,47m con Lote 12	12,90m con Propiedad Particular	11,06m con Lote 9 y 7,44m con Pasaje E3C	19,26m con Propiedad Particular
12	213,69		213,69	15,63m con Lote 13	14,47m con Lote 11	14,40m con Pasaje E3C	14,01m con Propiedad Particular
13	202,87		202,87	15,86m con Lote 1	15,63m con Lote 12	12,67m con Pasaje E3C	12,86m con Propiedad Particular
TOTAL	3.643,53	24,03	3.619,50				

CUADRO VALORADO DE OBRA									
DESCRIPCION RUBRO	UND.	CANT.	P. UNIT.	P. TOTAL	AÑOS				
					I	II	III	IV	V
ADQUINADO DE PASAJES									
Repartidos y nivelación con equipo topográfico. Diseño	m ²	300,00	1,87	561,00					
Elevación de tuberías	m ²	179,86	9,15	1643,80					
Sub-base clase 3. Transporte, conformación y compactado	m ²	161,88	24,10	3908,42					
Adquirido. Especificaciones MOP-301-F-2002	m ²	300,00	12,90	3870,00					
Suministro de cañales. Resilla de Híbrido Taza y Tubería de 15 cm. Especificaciones MOP-301-F-2002	UND.	8,00	315,50	2524,00					
TOTAL DOLARES:				11834,22					



Asentamiento Humano de Hecho y Consolidado Denominado LA TOLA CHICA - TUMBACO

Técnico responsable: Representante:

Arg. José Luis Valencia Escobar C.I. 171357972 Arg. José Luis Valencia Escobar C.I. 171357972

Predios y claves catastrales: 337432/560432 10221 05 014 / 10221 05 043

Contenido: Instalación general, Sistema de abastecimiento de agua, Sistema de drenaje, Compensación y saneamiento, Planificación urbana de gestión comunitaria

Ubicación: Barrio Miraflores de Quims, Parroquia Tumbaco, Sector La Tola Chica

Escalas: Instalación: 1:1000, Fecha: ABRIL 2021, Dibujo: 1/1

Sellos municipales: