ANEXO 3

PLANO GENERAL DEL ASENTAMIENTO

MZ.	LOTE	AREA BRUTA (m2)	AREA FAJA DE PROTECCION DE QUEBRADA EN LOTES	AFECTACIÓN VIAL	AREA UTIL (m2)	NORTE	SUR	ESTE	OESTE
A	1	141,50		30,61	110,89	4,78 m con Lote 20	9,62 m con Ca N6l Juan Baltazar Bereche	19,98 m con Ca Oe3A General Francisco de Miranda	19,81 m con lote 2
	2	197,15		9,98	187,17	10,00 m con Lote 20	9,98 m con Ca N6l Juan Baltazar Bereche	19,81 m con lote 1	19,88 m con lote 3
	3	198,07		10,02	188,05	10,00 m con Lote 19	10,02 m con Ca N6l J Juan Baltazar Bereche	19,88 m con lote 2	19,85 m con lote 4
	4	198,36		10,02	188,34	10,01 m con Lote 18	10,14 m con Ca N6l Juan Baltazar Bereche	19,85 m con lote 3	19,88 m con lote 5
	5	198,38		10,01	188,37	10,00 m con Lote 17	10,01 m con Ca N6l Juan Baltazar Bereche	19,88 m con lote 4	19,98 m con lote 6
	6	198,67		10,01	188,66	10,00 m con Lote 16	10,01 m con Ca N6l Juan Baltazar Bereche	19,98 m con lote 5	20,03 m con lote 7
	7	198,97		10,02	188,95	10,00 m con Lote 15	10,02 m con Ca N6l Juan Baltazar Bereche	20,03 m con lote 6	20,08 m con lote 8
	8	199,12		10,01	189,11	10,01 m con Lote 14	10,02 m con Ca N6l Juan Baltazar Bereche	20,08 m con lote 7	19,98 m con lote 9
	9	198,80		9,97	188,83	10,00 m con Lote 13	9,98 m con Ca N6l Juan Baltazar Bereche	19,98 m con lote 8	20,01 m con lote 10
	10	214,99		6,80	208,19	6,11 m con Lote 11 8,71 m con Lote 12	6,71 m con Ca N6l Juan Baltazar Bereche	20,01 m con lote 9	21,12 m con Propiedad Particular
	11	190,85			190,85	15,02 m con Ca N6J	6,11 m con lote 10	20,10 m con lote 12	20,93 m con Propiedad Particular
	12	188,01			188,01	10,00 m con Ca N6J	8,71 m con lote 10	20,17 m con lote 13	20,10 m con lote 11
	13	200,89			200,89	10,00 m con Ca N6J	10,00 m con lote 9	20,17 m con lote 14	20,17 m con lote 12
	14	200,96			200,96	10,00 m con Ca N6J	10,01 m con lote 8	20,05 m con lote 15	20,17 m con lote 13
	15	200,98			200,98	10,00 m con Ca N6J	10,00 m con lote 7	20,07 m con lote 16	20,05 m con lote 14
	16	200,94			200,94	10,00 m con Ca N6J	10,00 m con lote 6	20,16 m con lote 17	20,07 m con lote 15
	17	200,91			200,91	10,00 m con Ca N6J	10,00 m con lote 5	20,16 m con lote 18	20,16 m con lote 16
	18	200,97			200,97	10,00 m con Ca N6J	10,01 m con lote 4	20,13 m con lote 19	20,16 m con lote 17
	19	200,94			200,94	10,00 m con Ca N6J	10,00 m con lote 3	20,16 m con lote 20	20,13 m con lote 18
	20	245,31		22,24	223,07	9,78 m con Ca N6J	10,00 m con lote 2 4,78 m con lote 1	20,24 m con Ca Oe3A General Francisco de Miranda	20,16 m con lote 19
B	21	199,99	40,01		159,98	9,92 m con Faja de Proteccion 1 3,88 m con área verde 1	13,80 m con Ca N6J	15,00 m con Lote 22	6,75 m con área verde 1 8,25 m con área verde adicional 1
	22	199,99			199,99	13,80 m con área verde 1	13,80 m con Ca N6J	15,00 m con Lote 23	15,00 m con Lote 21
	23	199,99			199,99	13,80 m con área verde 1	13,80 m con Ca N6J	15,00 m con Lote 24	15,00 m con Lote 22
	24	199,99			199,99	13,80 m con área verde 1	13,80 m con Ca N6J	15,00 m con Lote 25	15,00 m con Lote 23
	25	199,99			199,99	13,80 m con área verde 1	13,80 m con Ca N6J	15,00 m con Lote 26	15,00 m con Lote 24
	26	196,50		16,11	180,39	13,80 m con área verde 1	13,80 m con Ca N6J	15,00 m con Ca Oe3A General Francisco de Miranda	15,00 m con Lote 25
C	27	179,10		8,37	170,73	20,08 m con Lote 28	20,00 m con Ca N7	9,02 m con Lote 29	9,00 m con Ca Oe3A General Francisco de Miranda
	28	203,55		9,85	193,70	20,47 m con Lote 53	20,08 m con Lote 27	10,00 m con Lote 29	10,00 m con Ca Oe3A General Francisco de Miranda
	29	190,30			190,30	10,00 m con Lote 52	10,00 m con Ca N7	19,04 m con Lote 30	9,02 m con Lote 27 10,00 m con Lote 28
	30	190,39			190,39	10,00 m con Lote 51	10,00 m con Ca N7	19,05 m con Lote 31	19,04 m con Lote 29
	31	190,77			190,77	10,03 m con Lote 50	10,00 m con Ca N7	19,06 m con Lote 32	19,05 m con Lote 30
	32	189,69			189,69	9,91 m con Lote 49	10,00 m con Ca N7	19,07 m con Lote 33	19,06 m con Lote 31
	33	189,78			189,78	9,90 m con Lote 48	10,00 m con Ca N7	19,08 m con Lote 34	19,07 m con Lote 32
	34	190,87			190,87	10,00 m con Lote 47	10,00 m con Ca N7	19,09 m con Lote 35	19,08 m con Lote 33
	35	190,98			190,98	10,00 m con Lote 46	10,00 m con Ca N7	19,10 m con Lote 36	19,09 m con Lote 34
	36	191,11			191,11	10,00 m con Lote 45	10,00 m con Ca N7	19,12 m con Lote 37	19,10 m con Lote 35
	37	191,21			191,21	10,00 m con Lote 44	10,00 m con Ca N7	19,13 m con Lote 38	19,12 m con Lote 36
	38	191,33			191,33	10,00 m con Lote 43	10,00 m con Ca N7	10,00 m con Lote 40 9,14 m con Lote 39	19,13 m con Lote 37
	39	183,05		15,33	167,72	20,00 m con Lote 40	20,00 m con Ca N7	9,16 m con Ca Oe2	9,14 m con Lote 38
	40	199,95		15,58	184,37	20,00 m con Lote 41	20,00 m con Lote 39	10,00 m con Ca Oe2	10,00 m con Lote 38
	41	198,56		15,81	182,75	20,00 m con Lote 42	20,00 m con Lote 40	9,93 m con Ca Oe2	9,93 m con Lote 43
	42	178,64		32,43	146,21	19,99 m con Ca N7A	20,00 m con Lote 41	9,03 m con Ca Oe2	9,03 m con Lote 43
	43	189,69		10,00	179,69	10,00 m con Ca N7A	10,00 m con Lote 38	9,93 m con Lote 41 9,03 m con Lote 42	18,97 m con Lote 44
	44	189,69		10,00	179,69	10,00 m con Ca N7A	10,00 m con Lote 37	18,97 m con Lote 43	18,97 m con Lote 45
	45	189,73		10,00	179,73	10,00 m con Ca N7A	10,00 m con Lote 36	18,97 m con Lote 44	18,98 m con Lote 46
	46	189,77		10,00	179,77	10,00 m con Ca N7A	10,00 m con Lote 35	18,98 m con Lote 45	18,98 m con Lote 47
	47	189,81		10,00	179,81	10,00 m con Ca N7A	10,00 m con Lote 34	18,98 m con Lote 46	18,98 m con Lote 48
	48	187,12		9,81	177,31	9,81 m con Ca N7A	9,90 m con Lote 33	19,98 m con Lote 47	19,00 m con Lote 49
	49	187,24		9,81	177,43	9,82 m con Ca N7A	9,91 m con Lote 32	19,00 m con Lote 48	19,00 m con Lote 50
	50	190,65		10,04	180,61	10,05 m con Ca N7A	10,03 m con Lote 31	19,00 m con Lote 49	19,00 m con Lote 51
	51	189,95		9,99	179,96	10,00 m con Ca N7A	10,00 m con Lote 30	19,00 m con Lote 50	19,00 m con Lote 52
	52	190,05		10,00	180,05	10,00 m con Ca N7A	10,00 m con Lote 29	19,00 m con Lote 51	9,01 m con Lote 54 10,00 m con Lote 53
	53	201,34		9,77	191,57	19,50 m con Lote 54	20,47 m con Lote 28	10,00 m con Lote 52	10,04 m con Ca Oe3A General Francisco de Miranda
	54	165,48		26,25	139,23	16,97 m con Ca N7A	19,50 m con Lote 53	9,01 m con Lote 52	9,52 m con Ca Oe3A General Francisco de Miranda
D	55	188,92		27,07	161,85	6,13 m con el Lote 77	14,26 m con Ca N7A	19,01 m con Lote 56	20,66 m con Ca Oe3A General Francisco de Miranda
	56	190,15		9,98	180,17	10,03 m con el Lote 77	9,98 m con Ca N7A	19,01 m con Lote 57	19,01 m con Lote 55
	57	190,10		10,02	180,08	10,00 m con el Lote 76	10,02 m con Ca N7A	19,01 m con Lote 58	19,01 m con Lote 56
	58	190,15		10,00	180,15	10,00 m con el Lote 75	10,00 m con Ca N7A	18,98 m con Lote 59	19,01 m con Lote 57
	59	380,43		20,00	360,43	10,00 m con el Lote 74 10,00 m con el Lote 73	20,00 m con Ca N7A	19,03 m con Lote 60	18,98 m con Lote 58
	60	190,27		10,00	180,27	10,00 m con el Lote 72	10,00 m con Ca N7A	19,03 m con Lote 61	19,03 m con Lote 59
	61	380,64		19,95	360,69	10,00 m con el Lote 71 10,00 m con el Lote 70	20,00 m con Ca N7A	19,04 m con Lote 62	19,03 m con Lote 60
	62	190,40		10,00	180,40	10,00 m con el Lote 69	10,00 m con Ca N7A	19,04 m con Lote 63	19,04 m con Lote 61
	63	190,44		10,00	180,44	10,00 m con el Lote 68	10,00 m con Ca N7A	9,05 m con Lote 64 10,00 m con Lote 65	19,04 m con Lote 62
	64	179,07		33,00	146,07	20,00 m con el Lote 65	20,00 m con Ca N7A	9,05 m con Ca Oe2	9,05 m con Lote 63
	65	200,00		17,17	182,83	20,00 m con el Lote 66	20,00 m con Lote 64	10,00 m con Ca Oe2	10,00 m con Lote 63
	66	200,00		17,51	182,49	20,00 m con el Lote 67	20,00 m con Lote 65	10,00 m con Ca Oe2	10,00 m con Lote 68
	67	178,39		15,46	162,93	20,00 m con Ca N7B General Francisco de Miranda	20,00 m con Lote 66	9,00 m con Ca Oe2	9,03 m con Lote 68
	68	190,40			190,40	10,00 m con Ca N7B General Francisco de Miranda	10,00 m con Lote 63	10,00 m con Lote 66 9,03 m con Lote 67	19,05 m con Lote 69
	69	190,56			190,56	10,00 m con Ca N7B General Francisco de Miranda	10,00 m con Lote 62	19,05 m con Lote 68	19,06 m con Lote 70
	70	190,73			190,73	10,00 m con Ca N7B General Francisco de Miranda	10,00 m con Lote 61	19,06 m con Lote 69	19,08 m con Lote 71
	71	190,89			190,89	10,00 m con Ca N7B General Francisco de Miranda	10,00 m con Lote 61	19,08 m con Lote 70	19,10 m con Lote 72
	72	191,05			191,05	10,00 m con Ca N7B General Francisco de Miranda	10,00 m con Lote 60	19,10 m con Lote 71	19,11 m con Lote 73
	73	191,21			191,21	10,00 m con Ca N7B General Francisco de Miranda	10,00 m con Lote 59	19,11 m con Lote 72	19,13 m con Lote 74
	74	191,38			191,38	10,00 m con Ca N7B General Francisco de Miranda	10,00 m con Lote 59	19,13 m con Lote 73	19,15 m con Lote 75
	75	191,54			191,54	10,00 m con Ca N7B General Francisco de Miranda	10,00 m con Lote 58	19,15 m con Lote 74	19,16 m con Lote 76
	76	191,22			191,22	9,98 m con Ca N7B General Francisco de Miranda	10,00 m con Lote 57	19,16 m con Lote 75	19,18 m con Lote 77
	77	237,13			237,13	8,67 m con Ca N7B General Francisco de Miranda	10,03 m con Lote 56 6,13 m con Lote 55	19,18 m con Lote 76	20,60 m con Ca Oe3A General Francisco de Miranda
E	78	191,93		22,85	169,08	6,83 m con Lote 94	13,56 m con Ca N7B General Francisco de Miranda	18,83 m con Lote 79	19,37 m con Ca Oe3A General Francisco de Miranda
	79	244,94			244,94	13,00 m con Lote 94	13,00 m con Ca N7B General Francisco de Miranda	18,85 m con Lote 80	18,83 m con Lote 78
	80	188,61			188,61	10,00 m con Lote 94	10,00 m con Ca N7B General Francisco de Miranda	18,87 m con Lote 81	18,85 m con Lote 79
	81	191,09			191,09	10,08 m con Lote 93	10,16 m con Ca N7B General Francisco de Miranda	18,89 m con Lote 82	18,87 m con Lote 80
	82	186,62			186,62	9,92 m con Lote 92	9,84 m con Ca N7B General Francisco de Miranda	18,90 m con Lote 83	18,89 m con Lote 81
	83	189,10			189,10	10,00 m con Lote 91	10,00 m con Ca N7B General Francisco de Miranda	18,93 m con Lote 84	18,90 m con Lote 82
	84	189,74			189,74	9,96 m con Lote 90	10,10 m con Ca N7B General Francisco de Miranda	18,94 m con Lote 85	18,93 m con Lote 83
	85	375,70			375,70	19,90 m con Lote 90	19,75 m con Ca N7B General Francisco de Miranda	8,97 m con Lote 86 10,00 m con Lote 87	18,94 m con Lote 84
	86	177,93		14,93	163,00	20,04 m con Lote 87	20,00 m con Ca N7B General Francisco de Miranda	9,00 con Ca Oe2	8,97 m con Lote 85
	87	200,56		17,90	182,66	20,08 m con Lote 88	20,04 m con Lote 86	10,00 m con Ca Oe2	10,00 m con Lote 85
	88	200,93		18,62	182,31	20,11 m con Lote 89	20,08 m con Lote 87	10,00 m con Ca Oe2	10,00 m con Lote 90
	89	199,56		36,92	162,64	20,15 m con Ca N7D	20,11 m con Lote 88	9,99 m con Ca Oe2	10,02 m con Lote 90
	90	597,72		29,85	567,87	29,85 m con Ca N7D	19,90 m con Lote 85 9,96 m con Lote 84	10,00 m con Lote 88 10,02 m con Lote 89	20,03 m con Lote 91
	91	200,35		10,00	190,35	10,00 m con Ca N7D	10,00 m con Lote 83	20,03 m con Lote 90	20,04 m con Lote 92
	92	199,58		10,00	189,58	10,00 m con Ca N7D	9,92 m con Lote 82	20,04 m con Lote 91	20,00 m con Lote 93
	93	201,29		9,99	191,30	10,00 m con Ca N7D	10,08 m con Lote 81	20,00 m con Lote 92	20,00 m con Lote 94
	94	503,68		41,84	461,84	19,91 m con Ca N7D	6,83 m con Lote 78 13,00 m con Lote 79 10,00 m con Lote 80	20,00 m con Lote 93	22.38 m con CaOe3A Gral. Francisco de Miranda
F	95	188,28		39,66	148,62	10,00 m con Lote 102	10,00 m con Ca N7B General Francisco de Miranda	19,03 m con Lote 96	19,01 con Ca Oe2
	96	190,37			190,37	10,00 m con Lote 101	10,00 m con Ca N7B General Francisco de Miranda	19,05 m con Lote 97	19,03 m con Lote 95
	97	190,53			190,53	10,00 m con Lote 100	10,00 m con Ca N7B General Francisco de Miranda	19,06 m con Lote 98	19,05 m con Lote 96
	98	190,97			190,97	10,04 m con Lote 99	10,03 m con Ca N7B General Francisco de Miranda	19,08 m con Propiedad Particular	19,06 m con Lote 97
	99	200,32		10,00	190,32	10,00 m con Ca N7D	10,04 m con Lote 98	19,98 m con Propiedad Particular	20,00 m con Lote 100
	100	200,00		10,00	190,00	10,00 m con Ca N7D	10,00 m con Lote 97	20,00 m con Lote 99	20,00 m con Lote 101
	101	200,00		10,00	190,00	10,00 m con Ca N7D	10,00 m con Lote 96	20,00 m con Lote 100	20,00 m con Lote 102
	102	198,06		48,33	149,73	10,00 m con Ca N7D	10,00 m con Lote 95	20,00 m con Lote 101	20,00 m con Ca Oe2
G	103	322,07		72,67	249,40	11,50 m con Lote 104	21,35m con Ca N7D	9,98 m con Lote 105 10,00 m con Lote 106	22,72 m con CaOe3A Gral. Francisco de Miranda
	104	290,24	129,95		160,29	26,43 m con con Faja de Proteccion 3	11,50 m con Lote 103 20,00 m con Lote 105	10,00 m con Psj. Oe2C	11,25 m con CaOe3A Gral. Francisco de Miranda
	105	199,75			199,75	20,00 m con Lote 104	20,00 m con Lote 106	10,00 m con Psj. Oe2C	9,98 m con Lote 103
	106	201,43		19,99	181,44	20,00 m con Lote 105	20,00 m con Ca N7D	10,08 m con Psj. Oe2C	10,00 m con Lote 103
H	107	201,73		19,93	181,80	20,00 m con Lote 108	20,00 m con Ca N7D	10,00 m con Lote 110	10,08 m con Psj. Oe2C
	108	200,00			200,00	20,00 m con Lote 109	20,00 m con Lote 107	10,00 m con Lote 110	10,00 m con Psj. Oe2C
	109	200,00	14,48		185,52	20,00 m con con Faja de Proteccion 3	20,00 m con Lote 108	10,00 m con Lote 111	10,00 m con Psj. Oe2C
	110	398,57		36,99	361,58	20,00 m con Lote 111	19,35 m con Ca N7D	20,00 m con Psj. Oe2A	10,00 m con Lote 107 10,00 m con Lote 108
	111	200,00		10,00	190,00	20,00 m con Lote 112	20,00 m con Lote 110	10,00 m con Psj. Oe2A	10,00 m con Lote 109
	112	200,00	37,96	10,00	152,04	20.00 m con Faja de Proteccion 3	20,00 m con Lote 111	10,00 m con Psj. Oe2A	10.00 m con Faja de Proteccion 3
I	113	402,26		39,78	362,48	20,00 m con Lote 114	20,00 m con Ca N7D	10,00 m con Lote 117 10,00 m con Lote 118	20,00 m con Psj. Oe2A
	114	200,00		10,00	190,00	20,00 m con Lote 115	20,00 m con Lote 113	10,00 m con Lote 119	10,00 m con Psj. Oe2A
	115	200,00		10,00	190,00	20,00 m con Lote 116	20,00 m con Lote 114	10,00 m con Lote 119	10,00 m con Psj. Oe2A
	116	400,00	218,45	15,25	166,30	22,36 m con Faja de Proteccion 4	20,00 m con Lote 115	10,00 m con Lote 119 15,00 m con Lote 120	15,00 m con Psj. Oe2A
	117	199,41		27,31	172,10	20,00 m con Lote 118	19,39 m con Ca N7D	9,98 m con Psj. Oe1D	10,00 m con Lote 113
	118	200,00		9,69	190,31	20,00 m con Lote 119	20,00 m con Lote 117	10,00 m con Psj. Oe1D	10,00 m con Lote 113
	119	600,00		28,12	571,88	20,00 m con Lote 120	20,00 m con Lote 118	30,00 m con Psj. Oe1D	10,00 m con Lote 114 10,00 m con Lote 115 10,00 m con Lote 116
	120	300,00	187,41	13,52	99,07	20,00 m Faja de Proteccion 4	20,00 m con Lote 119	15,00 m con Psj. Oe1D	15,00 m con Lote 116
J	121	605,83		51,00	554,83	30,00 Ld m con Lote 122 20,00 m con Lote 128	40,00 m con Ca N7D	20,00 m con Psj. Oe1A	10,00 m con Psj. Oe1D
	122	200,00		10,30	189,70	20,00 m con Lote 123	20,00 m con Lote 121	10,00 m con Lote 121	10,00 m con Psj. Oe1D
	123	200,00		10,46	189,54	20,00 m con Lote 124	20,00 m con Lote 122	10,00 m con Lote 128	10,00 m con Psj. Oe1D
	124	200,49		10,67	189,82	20,00 m con Lote 125	20,00 m con Lote 123	10,00 m con Lote 129	10,05 m con Psj. Oe1D
	125	199,99		10,78	189,21	20,00 m con Lote 126	20,00 m con Lote 124	10,00 m con Lote 129	10,00 m con Psj. Oe1D
	126	199,99	0,49	10,94	188,56	20,00 m con Lote 127	20,00 m con Lote 125	10,00 m con Lote 130	10,00 m con Psj. Oe1D
	127	200,01	105,38		94,63	20,00 m con Faja de Proteccion 4	20,00 m con Lote 126	10,00 m con Lote 131	10,00 m con Psj. Oe1D
	128	200,00			200,00	20,00 m con Lote 129	20,00 m con Lote 121	10,00 m con Psj. Oe1A	10,00 m con Lote 123
	129	399,99			399,99	20,00 m con Lote 130	20,00 m con Lote 128	20,00 m con Psj. Oe1A	10,00 m con Lote 124 10,00 m con Lote 125
	130	199,98			199,98	20,00 m con Lote 131	20,00 m con Lote 129	10,00 m con Psj. Oe1A	10,00 m con Lote 126
	131	200,01			200,01	20,00 m con Lote 132	20,00 m con Lote 130	10,00 m con Psj. Oe1A	10,00 m con Lote 127
	132	204,60	10,14		194,46	20,00 m con Lote 133	20,00 m con Lote 131	10,23 m con Psj. Oe1A	10,23 m con Faja de Proteccion 4
	133	200,00	57,18		142,82	20,00 m con Lote 134	20,00 m con Lote 132	10,00 m con Psj. Oe1A	10,00 m con Faja de Proteccion 4
	134	200,00	111,72		88,28	22,36 m con Faja de Proteccion 4	20,00 m con Lote 133	9,40 m con Psj. Oe1A 5,60 m con Faja de Proteccion 4	5,00 m con Faja de Proteccion 4
K	135	203,00			203,00	15,54 m con Lote 136	15,49 m con Propiedad Particular	13,11 m con Propiedad Particular	13,07 m con Psj. Oe1A
	136	202,80			202,80	15,57 m con Lote 137	15,54 m con Lote 135	13,03 m con Propiedad Particular	13,07 m con Psj. Oe1A
	137	205,78			205,78	14,33 m con Lote 138	15,57 m con Lote 136	13,81 m con Propiedad Particular	13,78 m con Psj. Oe1A
	138	203,54			203,54	12,81 m con Lote 139	14,33 m con Lote 137	15,08 m con Propiedad Particular	15,00 m con Psj. Oe1A
	139	204,20			204,20	11,14 m con Área verde 2	12,81 m con Lote 138	17,15 m con Propiedad Particular	17,06 m con Psj. Oe1A
TOTAL		30429,62	913,17	1357,29	28159,16				

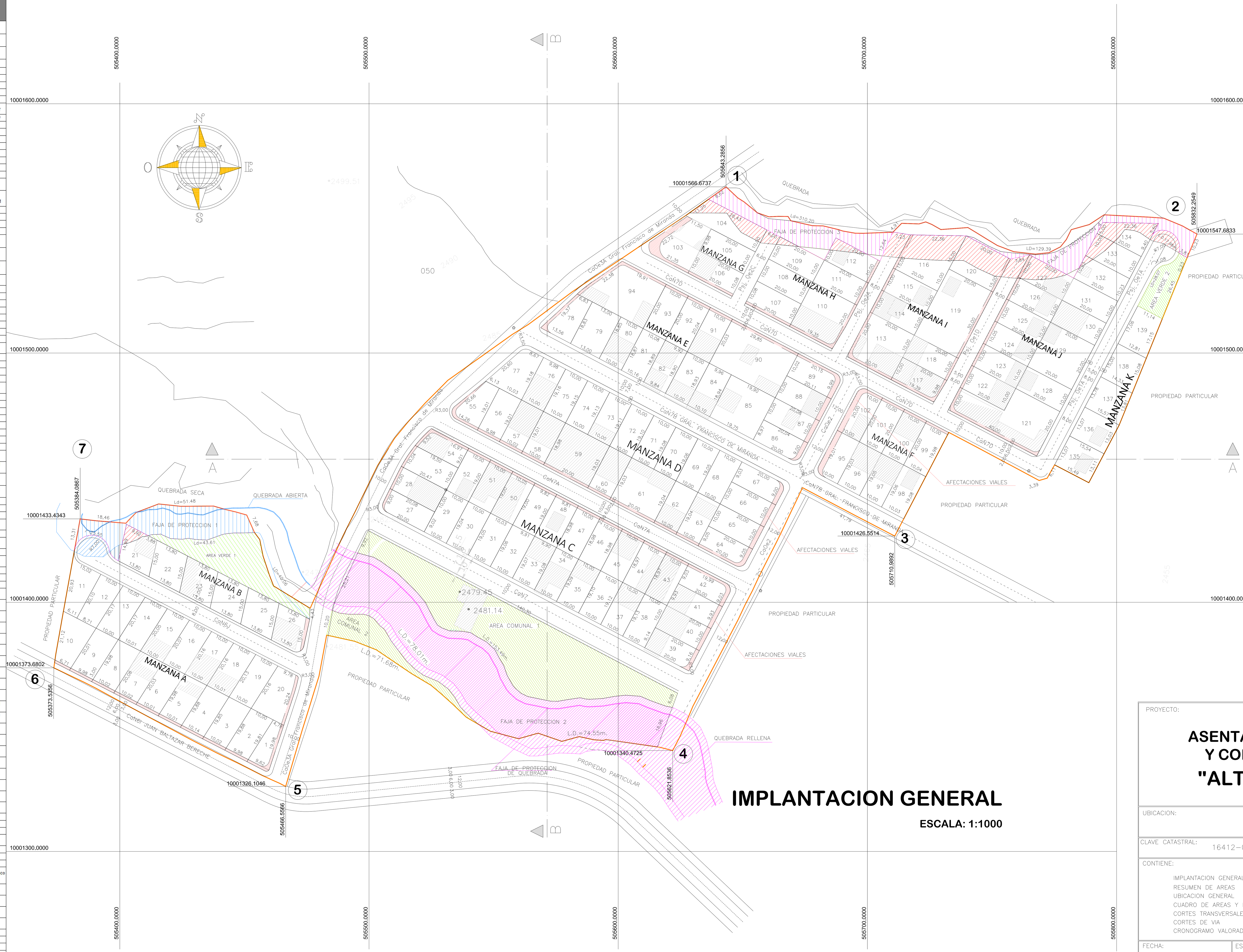

IMPLANTACION GENERAL

ESCALA: 1:1000

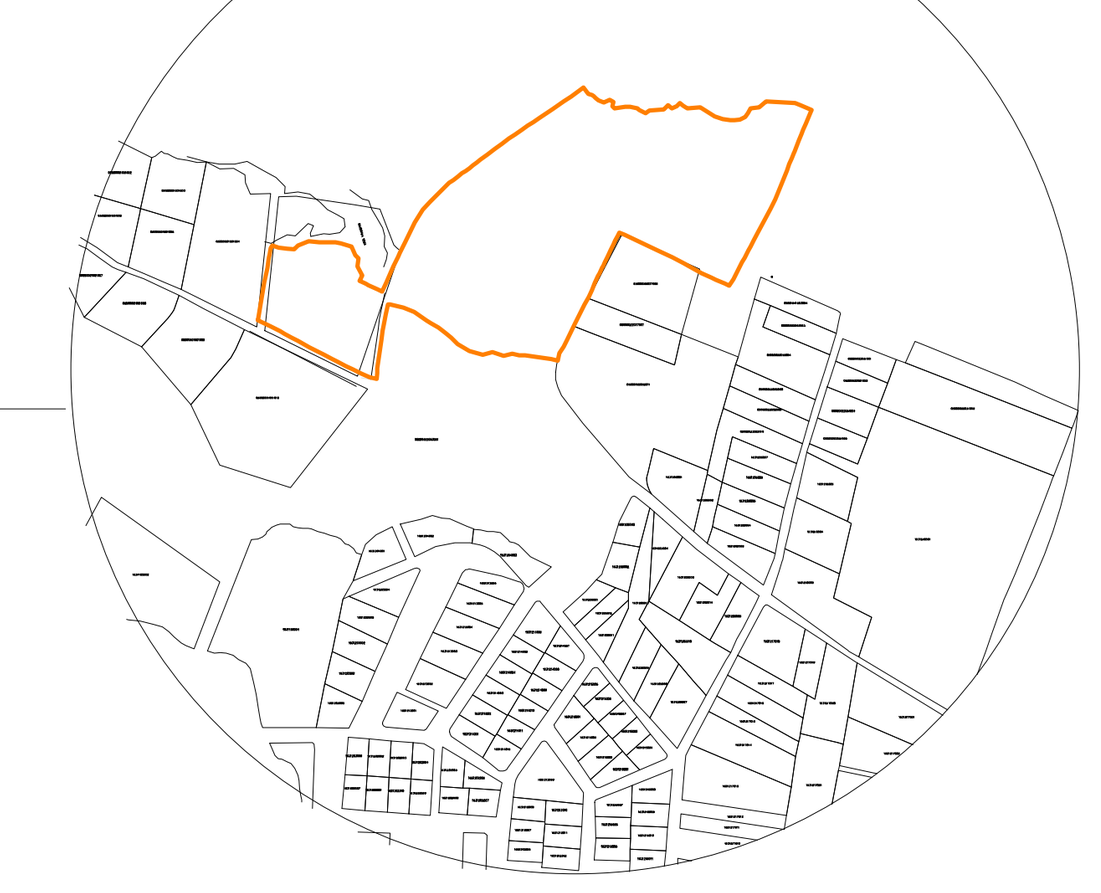

UBICACION

SIN ESCALA

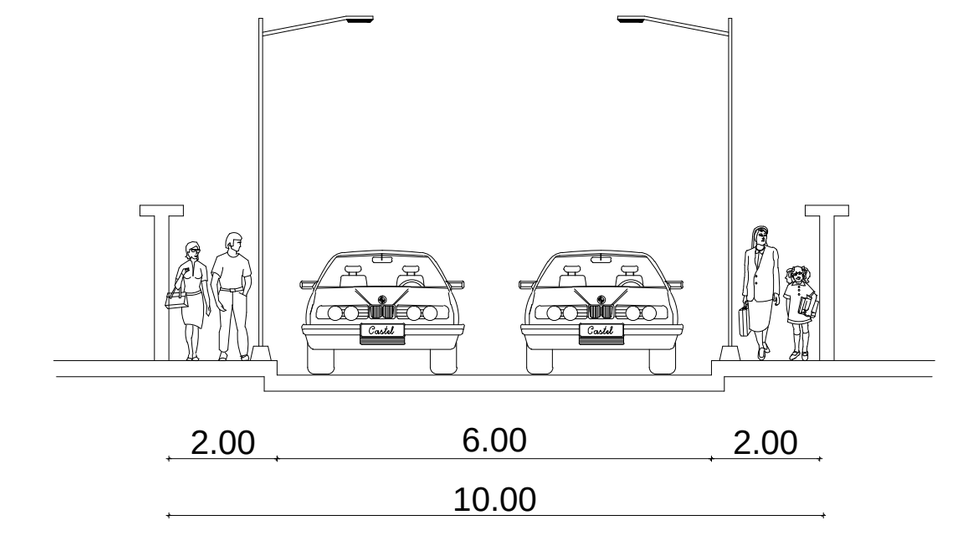

SECCION TRANSVERSAL
Calle CaN7D (Publica)
Calle CaO3A Gral. Francisco de Miranda (Publica)
Calle CaN7B Gral. Francisco de Miranda (Publica)
Calle CaN7A (Publica)
Calle CaN7 (Publica)

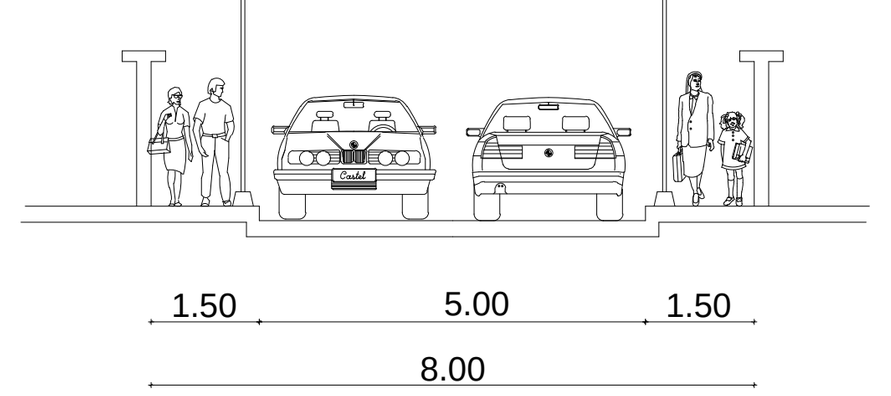

SECCION TRANSVERSAL
Pasaje Oe1A (Publica)
Pasaje Oe1D (Publica)
Pasaje Oe2A (Publica)
CaN6J

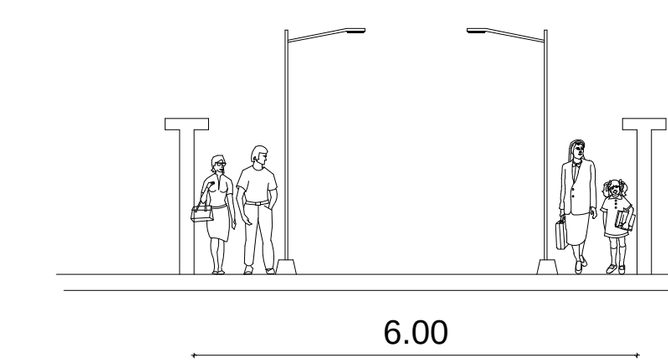

SECCION TRANSVERSAL
Pasaje Oe2C

CUADRO RESUMEN DE AREAS		
DESCRIPCION	AREA (m2)	PORCENTAJE (%)
ÁREA UTIL DE LOTES	28159,16	55,91
ÁREA DE VIAS Y PASAJES	11529,57	22,90
ÁREA DE AFECTACIÓN VIAL EN LOTES	1357,29	2,70
ÁREA DE FAJA DE PROTECCION DE QUEBRADA EN LOTES	913,17	1,81
ÁREAS FAJAS DE PROTECCION	4783,71	9,50
ÁREAS COMUNALES	2734,75	5,43
ÁREAS VERDES	879,51	1,75
AREA TOTAL LEVANTADA	**50357,16**	**100**

POSICIONAMIENTO DE PUNTOS GPS		
PUNTO	NORTE (m)	ESTE (m)
GPS 1	10001566,6737	505643,2856
GPS 2	10001547,6833	503832,5355
GPS 3	10001426,5514	505710,9892
GPS 4	10001340,4725	505621,8536
GPS 5	10001326,1046	505466,5566
GPS 6	10001373,6802	505373,5356
GPS 7	10001433,4343	505384,0867

CRONOGRAMA VALORADO DE OBRAS DEL BARRIO ALTAR DEL PULULAHUA

DESCRIPCION	OBRAS EJECUTADAS	OBRAS QUE FALTAN	CANTIDAD	COSTO UNITARIO($)	COSTO TOTAL($)	5 AÑOS
ACERAS		100%	1.793,00 m2	19.75	35.411,75	---
BORDILLOS		100%	1.758,00 m	18.30	32.171,40	---
ADOQUINADO		100%	11.529,84 m2	21.33	245.931,49	---
ENERGIA ELECTRICA		100%	1.670.58 m2	98.80	165.053,30	---
AGUA POTABLE	100%					---
ALCANTARILLADO		100%	985.00 ml	117.06	115.304,10	---
				TOTAL:	468.028,45	

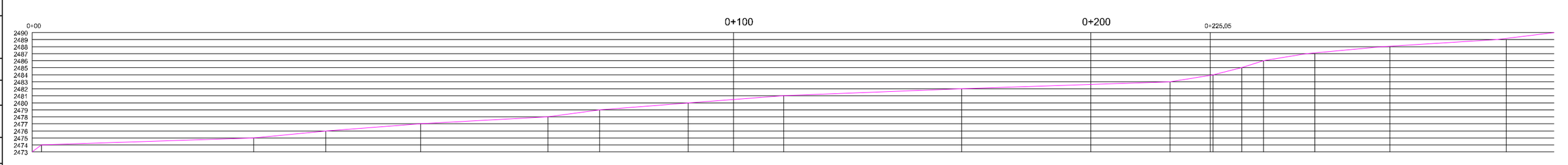

CORTE LONGITUDINAL B-B DEL TERRENO

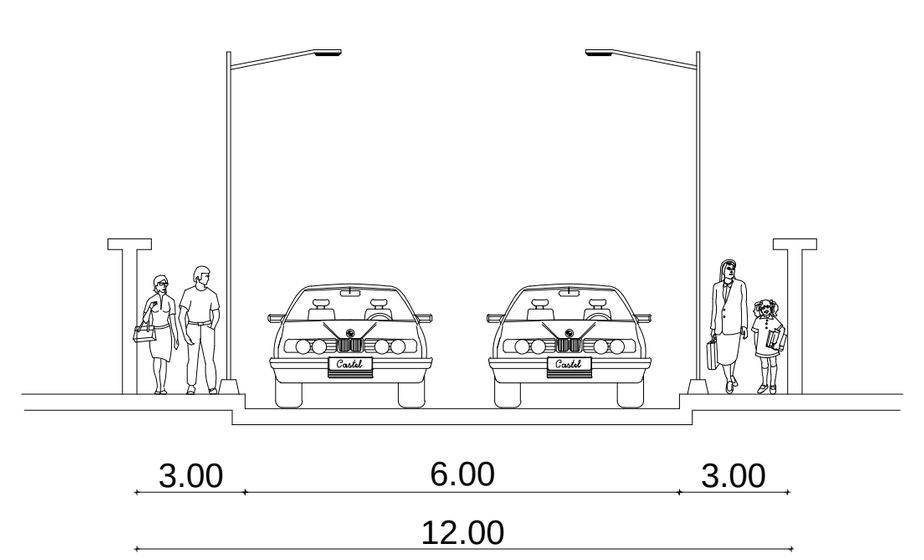

SECCION TRANSVERSAL
CaOe2 (Publica)
CaN61 Juan Baltazar Bereche (Publica)

AREAS FAJAS DE PROTECCION					
DENOMINACIÓN	AREA (m2)	NORTE	SUR	ESTE	OESTE
FAJA DE PROTECCION 1	698,85	Ld=51,48m con Quebrada Seca 18,46m con Quebrada Seca	25,55m con Calle CaN6J 24,91m con lote 21 Ld=43,61m con AREA VERDE 1	7,68m con Quebrada Seca	13,31m con Propiedad Particular
FAJA DE PROTECCION 2	2945,81	Ld=153,49m con AREA COMUNAL 1	Ld=78,01m con AREA COMUNAL 2 Ld=74,55m con Propiedad Particular	16,96m con Calle CaOe2	25,21m con Calle CaOe3A Gral. Francisco de Miranda
FAJA DE PROTECCION 3	544,25	Ld=310,20m con Quebrada	26,43m con Lote 104 6,00m con Psj. Oe2C 20,00m con Lote 109 30,00m con Lote 112	12,64m con Psj. Oe2A	8,62m con Calle CaOe3A Gral. Francisco de Miranda
FAJA DE PROTECCION 4	594,80	Ld=129,39m con Quebrada	7,23m con Psj. Oe2A 22,36m con Lote 116 20.00m con Lote 120 7,84m con Psj. Oe1D 20,00m con Lote 127 10,23m con Lote 132 10,00m con Lote 133 32,96m con Lote 134 Ld=17,98m con Psj. Oe1A 3,81m con AREA VERDE 2	10,23m con Propiedad Particular	4,91m con Quebrada
TOTAL	4783,71				

ÁREAS COMUNALES					
DENOMINACIÓN	AREA (m2)	NORTE	SUR	ESTE	OESTE
AREA COMUNAL 1	2355,57	140,30m con Calle CaN7	Ld=153,49m con FAJA DE PROTECCION 2	6,08m con Calle CaOe2	9,92m con Calle CaOe3A Gral. Francisco de Miranda
AREA COMUNAL 2	379,18	Ld=78,01m con FAJA DE PROTECCION 2	Ld=71,68m con Propiedad Particular	0,00m Punto de Interseccion	10,20m con Calle CaOe3A Gral. Francisco de Miranda
TOTAL	2734,75				

ÁREAS VERDES					
DENOMINACIÓN	AREA (m2)	NORTE	SUR	ESTE	OESTE
AREA VERDE 1	651,25	Ld=43,61m con FAJA DE PROTECCION 1 Ld=40,06m con QUEBRADA ABIERTA	3,88m con Lote 21 13,80m con Lote 22 13,80m con Lote 23 13,80m con Lote 24 13,80m con Lote 25 13,80m con Lote 26	4,43m con Calle CaOe3A Gral. Francisco de Miranda	0,00m Punto de Interseccion
AREA VERDE 2	228,26	3,81m con FAJA DE PROTECCION 4	11,14m con Lote 139	26,45m con Propiedad Particular	Ld=28,07m con Psj. Oe1A
TOTAL	879,51				

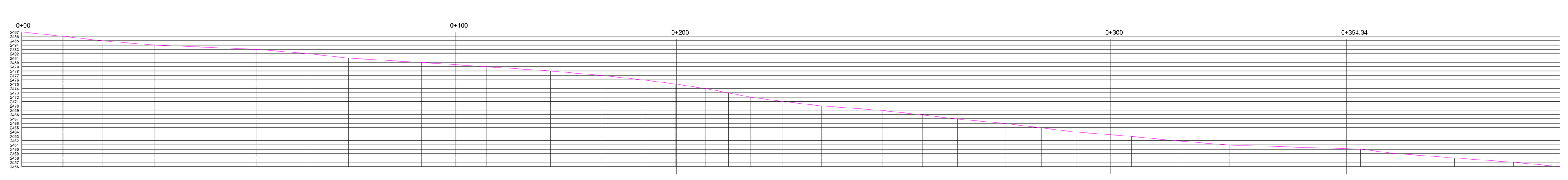

CORTE LONGITUDINAL A-A DEL TERRENO

PROYECTO:

ASENTAMIENTO HUMANO DE HECHO Y CONSOLIDADO DENOMINADO "ALTAR DEL PULULAHUA"

UBICACION: PARROQUIA SAN ANTONIO DE PICHINCHA, PROVINCIA PICHINCHA – CANTON QUITO

CLAVE CATASTRAL: 16412-01-001

N° DE PREDIO: 5199927

CONTIENE:
- IMPLANTACION GENERAL
- RESUMEN DE AREAS
- UBICACION GENERAL
- CUADRO DE AREAS Y LINDEROS
- CORTES TRANSVERSALES DEL TERRENO
- CORTES DE VIA
- CRONOGRAMA VALORADO DE OBRAS

PROFESIONAL:

ING. ROLANDO PAZMIÑO R.
TECNICO ASENTAMIENTO ALTAR DEL PULULAHUA

FECHA: MAYO/2020

ESCALA: 1:1000

REPLANTEO: STI
SISTEMA GEOGRAFICO: UTM WGS84 ZONA 17 NORTE

LAMINA: 1 DE 1

SR. ROBERTO OÑA RAMIREZ
PRESIDENTE ASENTAMIENTO ALTAR DEL PULULAHUA

SELLOS MUNICIPALES: