

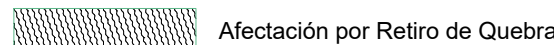




CORTE EN BORDE DE QUEBRADA  
esc 1:250

**SIMBOLOGÍA**

-  Ciclovía
-  Estación de Bicicletas
-  Afectación por Retiro de Quebrada
-  Borde de predios
-  Borde de Quebrada

<b>PROYECTO SAN PATRICIO OBRA NUEVA</b>		<b>San Patricio</b>		CLAVE CATASTRAL: No. PRECIO: 3072119, 3072120, 3072121 RM No.: 3072119, 3072120, 3072121 FECHA: 20210405	
UBICACION:	Cumbayá, Quito, Ecuador	ZONIFICACION:	VARIA	ADMINISTRACION:	TUMBACO
CONTIENE:	Plano 13, Plano de Ciclovías	ESCALA:	1:3000	AREA TERRENO IRM:	3072119: 213,991.00m <sup>2</sup> 3072120: 11,546.00m <sup>2</sup> 3072121: 243,574.00m <sup>2</sup>
PROFESIONAL:	ARG. JOSÉ LUIS ROMERO L. RENECYTT 1026 - 04 - 549313 L.P.P. - 5754	PROPIETARIO:	URBANIZADORA MALAGA S.A. CI. 1706381730 Representante:	FECHA:	20210405
				LAMINA:	<b>13</b>
				TITULO:	DIBUJO