






NORTE

NOTAS

SIMBOLOGÍA

-  Aceras
-  Parada de Buses
-  Afectación por Retiro de Quebrada
-  Borde de predios
-  Afectación por Retiro de Quebrada

PROYECTO SAN PATRICIO
OBRA NUEVA



CLAVE CATASTRAL: No.
No. PRECIO
RM No.
FECHA:

UBICACION: Cumbayá, Quito, Ecuador	ZONIFICACION: VARIA	ADMINISTRACION: TUMBACO
CONTIENE: Plano 12.1. Sistema de Aceras	ESCALA: 1:3000	AREA TERRENO IRM: 307219 233,90 m² 307219 13,56 m² 307219 243,57 m²
PROFESIONAL: ARG. JOSÉ LUIS ROMERO L. RENSCOT 1034 - 04 - 549313 L.P.P. - 5754	PROPIETARIO: URBANIZADORA MALAGA S.A. C.I. 170681730 Representante:	FECHA: 20210405 LAMINA: DIBUJO: DIBUJO

12.1