



ORDENANZA No. 067-2020-AHC


EXPOSICIÓN DE MOTIVOS

La Constitución de la República del Ecuador, en su artículo 30, garantiza a las personas el *“derecho a un hábitat seguro y saludable, y a una vivienda adecuada y digna, con independencia de su situación social y económica”*.

La Administración Municipal, a través de la Unidad Especial “Regula Tu Barrio”, gestiona procesos tendientes a regularizar aquellos asentamientos humanos de hecho y consolidados que se encuentran en el Distrito Metropolitano de Quito, siguiendo para el efecto un proceso socio organizativo, legal y técnico, que permita determinar el fraccionamiento de los lotes, en cada asentamiento; y, por tanto, los beneficiarios del proceso de regularización.

El asentamiento humano de hecho y consolidado de interés social denominado “Aida León”, ubicado en la parroquia La Argelia antes Eloy Alfaro, tiene una consolidación del 92.86%; al inicio del proceso de regularización contaba con 39 años de existencia; sin embargo al momento de la sanción de la presente ordenanza el asentamiento cuenta con 40 años de asentamiento; 14 lotes a fraccionarse y 56 beneficiarios.

Dicho asentamiento humano de hecho y consolidado de interés social no cuenta con reconocimiento legal por parte de la Municipalidad, por lo que la Unidad Especial “Regula Tu Barrio” gestionó el proceso tendiente a regularizar el mismo, a fin de dotar a la población beneficiaria de servicios básicos; y, a su vez, permitir que los legítimos propietarios cuenten con títulos de dominio que garanticen su propiedad y el ejercicio del derecho a la vivienda, adecuada y digna, conforme lo prevé la Constitución del Ecuador.

En este sentido, la presente ordenanza contiene la normativa tendiente al fraccionamiento del predio sobre el que se encuentra el asentamiento humano de hecho y consolidado de interés social denominado “Aida León”, a fin de garantizar a los beneficiarios el ejercicio de su derecho a la vivienda y el acceso a servicios básicos de calidad. 

ORDENANZA No. 067-2020-AHC

EL CONCEJO METROPOLITANO DE QUITO

Vistos los Informes No. IC-COT-2019-026 de fecha 09 de diciembre de 2019; y, No. IC-COT-2020-010 de fecha 10 de enero de 2020 de la Comisión de Ordenamiento Territorial.

CONSIDERANDO:


Que, el artículo 30 de la Constitución de la República del Ecuador (en adelante "Constitución") establece que: *"Las personas tienen derecho a un hábitat seguro y saludable, y a una vivienda adecuada y digna, con independencia de su situación social y económica."*;

Que, el artículo 31 de la Constitución expresa que: *"Las personas tienen derecho al disfrute pleno de la ciudad y de sus espacios públicos, bajo los principios de sustentabilidad, justicia social, respeto a las diferentes culturas urbanas y equilibrio entre lo urbano y lo rural. El ejercicio del derecho a la ciudad se basa en la gestión democrática de ésta, en la función social y ambiental de la propiedad y de la ciudad, y en el ejercicio pleno de la ciudadanía."*;

Que, el artículo 240 de la Constitución establece que: *"Los gobiernos autónomos descentralizados de las regiones, distritos metropolitanos, provincias y cantones tendrán facultades legislativas en el ámbito de sus competencias y jurisdicciones territoriales (...)";*

Que, el artículo 266 de la Constitución establece que: *"Los gobiernos de los distritos metropolitanos autónomos ejercerán las competencias que corresponden a los gobiernos cantonales y todas las que sean aplicables de los gobiernos provinciales y regionales, sin perjuicio de las adicionales que determine la ley que regule el sistema nacional de competencias."*

En el ámbito de sus competencias y territorio, y en uso de sus facultades, expedirán ordenanzas distritales.";

Que, el literal c) del artículo 84 del Código Orgánico de Organización Territorial, Autonomía y Descentralización (en adelante "COOTAD"), señala las funciones del gobierno del distrito autónomo metropolitano, *"c) Establecer el régimen de uso del suelo y urbanístico para lo cual determinará las condiciones de urbanización, parcelación, lotización, división o cualquier otra forma de fraccionamiento de conformidad con la planificación metropolitana, asegurando porcentajes para zonas verdes y áreas comunales"*; 



ORDENANZA No. 067-2020-AHC

- Que,** los literales a) y x) del artículo 87 del COOTAD, establece que las funciones del Concejo Metropolitano, entre otras, son: *“a) Ejercer la facultad normativa en las materias de competencia del gobierno autónomo descentralizado metropolitano, mediante la expedición de ordenanzas metropolitanas, acuerdos y resoluciones; (...) x) Regular mediante ordenanza la delimitación de los barrios y parroquias urbanas tomando en cuenta la configuración territorial, identidad, historia, necesidades urbanísticas y administrativas y la aplicación del principio de equidad interbarrial; y*
- Que,** el artículo 322 del COOTAD establece el procedimiento para la aprobación de las ordenanzas municipales;
- Que,** el artículo 486 del COOTAD reformado establece que: *“Cuando por resolución del órgano de legislación y fiscalización del Gobierno Autónomo Descentralizado municipal o metropolitano, se requiera regularizar y legalizar asentamientos humanos consolidados de interés social ubicados en su circunscripción territorial en predios que se encuentren proindiviso, la alcaldesa o el alcalde, a través de los órganos administrativos de la municipalidad, de oficio o a petición de parte, estará facultado para ejercer la partición administrativa, (...)”;*
- Que,** la Disposición Transitoria Décima Cuarta del COOTAD, señala: *“(...) Excepcionalmente en los casos de asentamientos de hecho y consolidados declarados de interés social, en que no se ha previsto el porcentaje de áreas verdes y comunales establecidas en la ley, serán exoneradas de este porcentaje.”;*
- Que,** el numeral 1 del artículo 2 de la Ley de Régimen para el Distrito Metropolitano de Quito establece que el Municipio del Distrito Metropolitano de Quito, tiene la competencia exclusiva y privativa de regular el uso y la adecuada ocupación del suelo, ejerciendo el control sobre el mismo;
- Que,** el numeral 1 del artículo 8 de la Ley de Régimen para el Distrito Metropolitano de Quito, establece que le corresponde al Concejo Metropolitano decidir mediante ordenanza, sobre los asuntos de interés general, relativos al desarrollo integral y a la ordenación urbanística del Distrito;
- Que,** la Unidad Especial “Regula Tu Barrio” es la dependencia encargada de procesar, canalizar y resolver los procedimientos para la regularización de la ocupación informal del suelo, en procura de agilizar la emisión de informes y demás trámites pertinentes para la legalización de barrios dentro del marco de planificación y el

ORDENANZA No. 067-2020-AHC

ordenamiento de la ciudad, conforme lo establecido en el artículo 2 de la Resolución No. A0010 de 19 de marzo de 2010;

Que, la Ordenanza No. 001 de 29 de marzo de 2019; que contiene el Código Municipal, en su Libro IV.7, Título I, Artículo IV.7.12, reconoce la creación de la Unidad Especial “Regula Tu Barrio” como el ente encargado de procesar, canalizar y resolver los procedimientos para la regularización de la ocupación informal del suelo;


Que, el artículo IV.7.45 de la Ordenanza No. 001 del 29 de marzo de 2019 de la excepción de las áreas verdes dispone: “... *El faltante de áreas verdes será compensado pecuniariamente con excepción de los asentamientos declarados de interés social...*”;

Que, el Libro IV.7., Título II de la Ordenanza No. 001 de 29 de marzo de 2019, establece los procesos y procedimientos para la regularización integral de los asentamientos humanos de hecho y consolidados, así como su declaratoria de interés social, para aquellos asentamientos que cumplen las condiciones socioeconómicas, legales y físicas establecidas para el efecto;

Que, la Ordenanza No. 001 del 29 de marzo de 2019, determina en su disposición derogatoria lo siguiente: “...*Deróguense todas las Ordenanzas que se detallan en el cuadro adjunto (Anexo Derogatorias), con excepción de sus disposiciones de carácter transitorio hasta la verificación del efectivo cumplimiento de las mismas...*”;

Que, en concordancia con el considerando precedente, la Disposición Transitoria Segunda de la Ordenanza No. 0147 de 9 de diciembre de 2016 en los procesos de regularización de asentamientos humanos de hecho y consolidados que se encuentren en trámite, se aplicará la norma más beneficiosa para la regularización del asentamiento;

Que, mediante Resolución No. C 037-2019, reformada por Resolución No. C 062-2019, se establecen los parámetros integrales para la identificación de todos los asentamientos humanos de hecho y consolidados existentes hasta la fecha de aprobación de dicha Resolución, así como la priorización de su tratamiento, la metodología de su análisis, revisión y presentación de los informes ratificatorios/rectificatorios de acuerdo a los plazos señalados en la norma;


Que, la Mesa Institucional, reunida el 19 de diciembre del 2018 en la Administración Zonal Eloy Alfaro, integrada por: Ing. Edwin Bosmediano, Administrador Zonal 



ORDENANZA No. 067-2020-AHC

Eloy Alfaro; Lic. Pablo Melo O., Coordinador UERB- Quitumbe, Arq. María Belén Cueva, Delegada de la Dirección Metropolitana de Catastro; Ing. Luis Albán, Delegado de la Dirección Metropolitana de Gestión de Riesgos, Abg. Carolina Espinosa, Directora de Asesoría Jurídica Zonal Eloy Alfaro; Arq. Dino Cruz, Delegado de la Dirección de Gestión del Territorio de la Zonal Eloy Alfaro; Arq. Miguel Hidalgo, Responsable Técnico; Abg. Sofía Reyna Responsable Legal; Lcda. Gianyna Rosero, Responsable Socio-Organizativo, de la Unidad Especial "Regula Tu Barrio" Quitumbe, aprobaron el Informe Socio Organizativo Legal y Técnico N° 005-UERB-EA-SOLT-2018, de 18 de diciembre de 2018, habilitante de la Ordenanza de Reconocimiento del asentamiento humano de hecho y consolidado de interés social, denominado: "Aida León", a favor de sus copropietarios;

- Que,** el informe de la Dirección Metropolitana de Gestión de Riesgos No. 227-AT-DMGR-2018, de 13 de agosto de 2018, califica el nivel de riesgo por movimientos en masa de este AHHYC como **Riesgo Moderado** y, sugiere que se puede continuar con el proceso de regularización del asentamiento;
- Que,** mediante Oficio Nro. GADDMQ-SGSG-DMGR-2019-0664-OF, de fecha 28 de agosto del 2019, emitido por el Director Metropolitano de Gestión de Riesgos Subrogante, de la Secretaría General de Seguridad y Gobernabilidad, ratifica la calificación del nivel de riesgo frente a movimientos en masa como Riesgo Moderado, sin embargo **rectifica** el nivel de riesgo como Mitigable; en tal virtud indica que todos los lotes del AHHYC "Aida León" tienen una calificación de **Riesgo Moderado Mitigable**; y,
- Que,** mediante Oficio No. STHV-DMGT-2019-0243-O del 20 de septiembre de 2019, la Secretaría de Territorio, Hábitat y Vivienda considera **factible el cambio de zonificación** propuesto por la UERB, en cuanto a la forma de ocupación y edificabilidad a D3 (D203-80) para el AHHYC denominado "Aida León".

En ejercicio de sus atribuciones legales constantes en los artículos 30, 31, 240 numerales 1 y 2 y 266 de la Constitución de la República del Ecuador; Art. 84 literal c), Art. 87 literales a) y x); Art. 322 del Código Orgánico de Organización Territorial Autonomía y Descentralización; Art. 2 numeral 1, y Art. 8 numeral 1 de la Ley de Régimen para el Distrito Metropolitano de Quito, 

ORDENANZA No. 067-2020-AHC

EXPIDE LA SIGUIENTE:

ORDENANZA QUE APRUEBA EL PROCESO INTEGRAL DE REGULARIZACIÓN DEL ASENTAMIENTO HUMANO DE HECHO Y CONSOLIDADO DE INTERÉS SOCIAL DENOMINADO "AIDA LEÓN".

Artículo 1.- Objeto.- La presente ordenanza tiene por objeto reconocer y aprobar el fraccionamiento del predio 182831, escalinta, pasaje y modificar su zonificación; sobre el que se encuentra el asentamiento humano de hecho y consolidado de interés social Denominado "Aida León", a favor de sus copropietarios.


Artículo 2.- De los planos y documentos presentados.- Los planos y documentos presentados para la aprobación del presente acto normativo son de exclusiva responsabilidad del proyectista y de los copropietarios del asentamiento humano de hecho y consolidado de interés social denominado "Aida León", ubicado en la parroquia antes Eloy Alfaro hoy La Argelia, y de los funcionarios municipales que revisaron los planos y los documentos legales y/o emitieron los informes técnicos habilitantes de este procedimiento de regularización, salvo que estos hayan sido inducidos al engaño o al error.

En caso de comprobarse ocultación o falsedad en planos, datos, documentos, o de existir reclamos de terceros afectados, será de exclusiva responsabilidad del técnico y de los copropietarios del predio.

Las dimensiones y superficies de los lotes son las determinadas en el plano aprobatorio que forma parte integrante de esta Ordenanza.

Los copropietarios del asentamiento humano de hecho y consolidado de interés social denominado "Aida León", ubicado en la parroquia antes Eloy Alfaro hoy La Argelia, se comprometen a respetar las características de los lotes establecidas en el Plano y en este instrumento; por tanto, no podrán fraccionarlos o dividirlos.

El incumplimiento de lo dispuesto en la presente Ordenanza y en la normativa metropolitana y nacional vigente al respecto, dará lugar a la imposición de las sanciones correspondientes.

Artículo 3.- Declaratoria de interés social.- Por las condiciones del asentamiento humano de hecho y consolidado, se lo aprueba considerándolo de interés social de conformidad con la normativa vigente. 



ORDENANZA No. 067-2020-AHC

Artículo 4.- Especificaciones técnicas.-

Nº de Predio:	182831
Zonificación:	D5(D304-80)
Lote mínimo:	300 m ²
Número de lotes	14
Forma de Ocupación del suelo	(D) Sobre línea de fábrica
Uso principal del suelo:	(RU2) Residencial Urbano 2
Clasificación del suelo:	(SU) Suelo Urbano
Área Útil de Lotes:	2.922,39 m ²
Área de vías y Pasajes:	76,62 m ²
Área de Afectación Vial:	236,77 m ²
Área Total del Predio:	3.235,78 m ²

El número total de lotes, producto del fraccionamiento, es de 14, signados del uno (1) al catorce (14) cuyo detalle es el que consta en los planos aprobatorios que forman parte de la presente Ordenanza.

Artículo 5.- Zonificación de los lotes.- Los lotes fraccionados cambian su zonificación a D3 (D203-80), (D) sobre línea de fábrica, lote mínimo: 200 m², número de pisos 3, COS planta baja: 80%, COS total: 240%; uso principal: (RU2) Residencial Urbano 2.

Artículo 6.- Clasificación del Suelo.- Los lotes fraccionados mantendrán la clasificación vigente esto es (SU) Suelo Urbano.

Artículo 7.- Exoneración del porcentaje de área verde y de equipamiento comunal.- A los copropietarios del predio donde se encuentra el asentamiento humano de hecho y consolidado de interés social denominado "Aida León", conforme a la normativa vigente se les exonera de la contribución del 15% del área verde, por ser considerado como un asentamiento declarado de interés social.

Artículo 8.- Lotes por excepción.- Por tratarse de un asentamiento de hecho y consolidado de interés social, se aprueban por excepción, esto es, con áreas inferiores a las mínimas establecidas en la zonificación vigente, los lotes 2, 3, 4, 5, 6, 7, 8, 9, 10 y 11.

Artículo 9.- Calificación de Riesgos.- El asentamiento humano de hecho y consolidado de interés social denominado "Aida León", deberá cumplir y acatar las recomendaciones que se encuentran determinadas en el informe de la Dirección Metropolitana de Gestión

ORDENANZA No. 067-2020-AHC

de Riesgos No. 227-AT-DMGR-2018, de 13 de agosto de 2018, el mismo que califica el nivel de riesgo por movimientos en masa de este AHHYC como **Riesgo Moderado** y, sugiere que se puede continuar con el proceso de regularización del asentamiento.

Así como las constantes en el Oficio Nro. GADDMQ-SGSG-DMGR-2019-0664-OF, de fecha 28 de agosto del 2019, emitido por el Director Metropolitano de Gestión de Riesgo Subrogante, de la Secretaría General de Seguridad y Gobernabilidad, ratifica la calificación del nivel de riesgo frente a movimientos en masa como Riesgo Moderado, sin embargo rectifica el nivel de riesgo como Mitigable; en tal virtud indica que todos los lotes del AHHYC "Aida León" tienen una calificación de **Riesgo Moderado Mitigable**.

Los copropietarios del predio, en un plazo no mayor a un año a partir de la inscripción de la presente ordenanza en el Registro de la Propiedad, deberán presentar el cronograma de obras y/o medidas de mitigación de riesgos elaborado por un especialista técnico, ante la Dirección Metropolitana de Gestión de Riesgos, la misma que pondrá en conocimiento de la Secretaría de Seguridad y Gobernabilidad y de la Jefatura de Seguridad Ciudadana de la Administración Zonal Eloy Alfaro para seguimiento y control respectivo. En el caso de no presentarse el cronograma de obras referido, el Concejo Metropolitano podrá revocar la presente ordenanza, notificándose del particular a la Agencia Metropolitana de Control, para que se inicie las acciones pertinentes.

La Agencia Metropolitana de Control será notificada con el cronograma y realizará el seguimiento en la ejecución y avance de las obras de mitigación hasta la terminación de las mismas.

La Secretaria de Territorio, Hábitat y Vivienda, a través de la instancia correspondiente y una vez sancionada la presente Ordenanza, deberá actualizar el Informe de Regulación Metropolitana (I.R.M.), de acuerdo con las observaciones o recomendaciones establecidas en el Informe Técnico de Evaluación de Riesgos de la Secretaría General de Seguridad y Gobernabilidad, que señalan las amenazas de origen natural o antrópico que pueden generar distintos niveles de riesgo que condicionen o limiten el aprovechamiento y utilización del suelo según sus vulnerabilidades, y deberá darse cumplimiento a lo dispuesto en el numeral 1.2 de la Ordenanza Metropolitana No. 210, de 12 de abril de 2018, que contiene el Plan de Uso y Ocupación del Suelo del Distrito Metropolitano de Quito.

Artículo 10.- De la escalinata y los pasajes. - El asentamiento humano de hecho y consolidado de interés social denominado "Aida León", contempla un sistema vial de uso



ORDENANZA No. 067-2020-AHC

público, debido a que éste es un asentamiento humano de hecho y consolidado de interés social de 40 años de existencia, con 92.86% de consolidación de viviendas, razón por la cual los anchos viales se sujetarán al plano adjunto a la presente ordenanza.

Se regulariza la escalinata y los pasajes con los siguientes anchos:


Escalinata S16A	Variable de 3,49 m a 4,11 m
Pasaje E9B	Variable de 1,08 m a 1,54 m
Pasaje E9C	Variable de 0,98 m a 1,00 m
Pasaje E9D	Variable de 1,16 m a 1,21 m

Artículo 11.- De las obras a ejecutarse. - Las obras civiles y de infraestructura han sido ejecutadas al 100% en el asentamiento humano de hecho y consolidado de interés social denominado "Aida León".

Artículo 12.- De la garantía.- A pesar de lo indicado en el artículo anterior y de conformidad con el certificado de gravámenes No. 839079 del 27 de agosto de 2019, emitido por el Registrador de la Propiedad del Distrito Metropolitano de Quito, que en su numeral 4, referente a los gravámenes y observaciones establece: "(...) El Lote De Terreno se encuentra HIPOTECADO a favor del Municipio de Quito en Garantía de Obras de Urbanización(...)".

Los lotes producto del fraccionamiento donde se encuentra ubicado el asentamiento humano de hecho y consolidado de interés social denominado "Aida León", mantendrán la hipoteca a favor del Municipio del Distrito Metropolitano de Quito y que se podrá levantar con el cumplimiento de la normativa vigente. El gravamen constituido a favor de la Municipalidad deberá constar en cada escritura individualizada.

Artículo 13.- De la Protocolización e inscripción de la Ordenanza. - Los copropietarios del predio del asentamiento humano de hecho y consolidado de interés social denominado "Aida León", deberán protocolizar la presente Ordenanza ante Notario Público e inscribirla en el Registro de la Propiedad del Distrito Metropolitano de Quito, con todos sus documentos habilitantes.

En caso de no legalizar la presente ordenanza, ésta caducará en el plazo de tres (03) años de conformidad con lo dispuesto en el artículo IV.7.64 de la Ordenanza No. 001 de 29 de marzo de 2019. 

ORDENANZA No. 067-2020-AHC

Artículo 14.- De la partición y adjudicación.- Se faculta al señor Alcalde para que mediante resolución administrativa, proceda con la partición administrativa correspondiente. Dicha resolución de partición y adjudicación se protocolizará ante un Notario Público y se inscribirá en el Registro de la Propiedad del Distrito Metropolitano de Quito, la misma que sin otra solemnidad constituirá título de dominio del beneficiario. Cuando por efectos de la partición y adjudicación administrativas se produjeran controversias de dominio o derechos personales entre el beneficiario del acto administrativo y quien pretenda ser titular del derecho de dominio sobre los derechos y acciones del lote o bien inmueble fraccionado, estas serán conocidas y resueltas por el juez competente en juicio ordinario.

Artículo 15.- Solicitudes de ampliación de plazo.- Las solicitudes de ampliación de plazo para ejecución de obras civiles y de infraestructura, presentación del cronograma de mitigación de riesgos; y, la ejecución de obras de mitigación de riesgos serán resueltas por la Administración Zonal correspondiente.


La Administración Zonal Eloy Alfaro deberá notificar a los copropietarios del asentamiento 6 meses antes a la conclusión del plazo establecido.

La Administración Zonal Eloy Alfaro realizará el seguimiento en la ejecución y avance del cronograma de obras de mitigación hasta la terminación de las mismas.

Dichas solicitudes para ser evaluadas, deberán ser presentadas con al menos tres meses de anticipación a la conclusión del plazo establecido para la ejecución de las obras referidas y debidamente justificadas.

Artículo 16.- Potestad de ejecución.- Para el fiel cumplimiento de las disposiciones de esta Ordenanza, y en caso de que no se hayan cumplido los plazos establecidos, se podrá solicitar el auxilio de la Policía Nacional o ejecutar en forma subsidiaria, los actos que el obligado no hubiere cumplido, a costa de estos. En este evento, se podrá recuperar los valores invertidos por la vía coactiva, con un recargo del veinte por ciento (20%) más los intereses correspondientes.

Disposiciones Generales

Primera.- Todos los anexos adjuntos al proyecto de regularización son documentos habilitantes de esta Ordenanza. 



ORDENANZA No. 067-2020-AHC

Segunda.- De acuerdo al Oficio No. GADDMQ-SGSG-DMGR-2019-0664-OF, de fecha 28 de agosto del 2019, los copropietarios del asentamiento deberán cumplir las siguientes disposiciones, además de las recomendaciones generales y normativa legal vigente contenida en este mismo oficio y las del Informe No. 227-AT-DMGR-2018 del 13 de agosto de 2018:

Los propietarios/poseionarios de los lotes "Aída León" no deben realizar excavaciones en el terreno (desbanques de tierra) hasta que culmine el proceso de regularización y se establezca su normativa de edificabilidad específica.

Se dispone a los propietarios y/o poseionarios del AHHYC, no construyan más viviendas en el macrolote evaluado, ni aumenten pisos sobre las edificaciones existentes, hasta que el proceso de regularización del asentamiento culmine y se determine su normativa de edificabilidad específica que deberá constar en sus respectivos Informes de Regulación Metropolitana, previa emisión de la licencia de construcción de la autoridad competente.

La Unidad Especial "Regula Tu Barrio" deberá comunicar a la comunidad del AHHYC "Aída León" lo descrito dicho informe, especialmente la calificación del riesgo ante las diferentes amenazas analizadas y las respectivas recomendaciones técnicas.

Disposición Final.- Esta ordenanza entrará en vigencia a partir de la fecha de su sanción, sin perjuicio de su publicación en el Registro Oficial, Gaceta Municipal o la página web institucional de la Municipalidad.

Dada en el Coliseo de la Parroquia de Pifo, el 28 de enero de 2020.

Abg. Damaris Priscila Ortiz Pasuy

SECRETARIA GENERAL DEL CONCEJO METROPOLITANO DE QUITO (E)

CERTIFICADO DE DISCUSIÓN

La Secretaria General del Concejo Metropolitano de Quito (E), certifica que la presente ordenanza fue discutida y aprobada en dos debates, en sesiones de 17 de diciembre de 2019 y 28 de enero de 2020- Quito, 28 de enero de 2020.

ORDENANZA No. 067-2020-AHC



Abg. Damaris Priscila Ortiz Pasuy
SECRETARIA GENERAL DEL CONCEJO METROPOLITANO DE QUITO (E)

ALCALDÍA DEL DISTRITO METROPOLITANO. - Distrito Metropolitano de Quito, 28 de enero de 2020.

EJECÚTESE:



Dr. Jorge Yunda Machado

ALCALDE DEL DISTRITO METROPOLITANO DE QUITO

CERTIFICO, que la presente ordenanza fue sancionada por el Dr. Jorge Yunda Machado, Alcalde del Distrito Metropolitano de Quito, el 28 de enero de 2020.-

Distrito Metropolitano de Quito, 28 de enero de 2020.



Abg. Damaris Priscila Ortiz Pasuy
SECRETARIA GENERAL DEL CONCEJO METROPOLITANO DE QUITO (E)

Acción	Responsable	Unidad	Fecha	Sumilla
Elaborado por:	Glenda Allan	COT	2020-01-28	GA
Revisado por:	Samuel Byun	PSGC (S)	2020-01-28	