



ORDENANZA No. 061-2019-AHC

EXPOSICIÓN DE MOTIVOS

La Constitución de la República del Ecuador, en su artículo 30, garantiza a las personas el “*derecho a un hábitat seguro y saludable, y a una vivienda adecuada y digna, con independencia de su situación social y económica*”.

La Administración Municipal, a través de la Unidad Especial Regula Tu Barrio, gestiona procesos tendientes a regularizar aquellos asentamientos humanos de hecho y consolidados que se encuentran en el Distrito Metropolitano de Quito, siguiendo para el efecto un proceso socio organizativo, legal y técnico, que permita determinar el fraccionamiento de los lotes, en cada asentamiento; y, por tanto, los beneficiarios del proceso de regularización.

El Asentamiento Humano de Hecho y Consolidado de Interés Social denominado “San Vicente”, ubicado en la parroquia Yaruquí, tiene una consolidación del 92.31%; al inicio del proceso de regularización contaba con 10 años de existencia, sin embargo al momento de la sanción de la presente ordenanza el asentamiento cuenta con 11 años de asentamiento, 13 lotes a fraccionarse y 52 beneficiarios.

Dicho Asentamiento Humano de Hecho y Consolidado de Interés Social no cuenta con reconocimiento legal por parte de la Municipalidad, por lo que la Unidad Especial “Regula tu Barrio” gestionó el proceso tendiente a regularizar el mismo, a fin de dotar a la población beneficiaria de servicios básicos; y, a su vez, permitir que los legítimos propietarios cuenten con títulos de dominio que garanticen su propiedad y el ejercicio del derecho a la vivienda, adecuada y digna, conforme lo prevé la Constitución del Ecuador.

En este sentido, la presente ordenanza contiene la normativa tendiente al fraccionamiento de los predios sobre el que se encuentra el Asentamiento Humano de Hecho y Consolidado de Interés Social denominado “San Vicente”, a fin de garantizar a los beneficiarios el ejercicio de su derecho a la vivienda y el acceso a servicios básicos de calidad. GA. # 2

ORDENANZA No. 061-2019-AHC

EL CONCEJO METROPOLITANO DE QUITO

Visto el Informe No. IC-2019-92 de fecha 25 de febrero de 2019 de la Comisión de Uso de Suelo; Informe No. IC-O-2019-200 de fecha 31 de mayo de 2019 de la Comisión de Ordenamiento Territorial; y el Informe No. IC-COT-2019-017 de fecha 29 de noviembre de 2019 de la Comisión de Ordenamiento Territorial.

CONSIDERANDO:

Que, el artículo 30 de la Constitución de la República del Ecuador (en adelante “Constitución”) establece que: *“Las personas tienen derecho a un hábitat seguro y saludable, y a una vivienda adecuada y digna, con independencia de su situación social y económica.”;*


Que, el artículo 31 de la Constitución expresa que: *“Las personas tienen derecho al disfrute pleno de la ciudad y de sus espacios públicos, bajo los principios de sustentabilidad, justicia social, respeto a las diferentes culturas urbanas y equilibrio entre lo urbano y lo rural. El ejercicio del derecho a la ciudad se basa en la gestión democrática de ésta, en la función social y ambiental de la propiedad y de la ciudad, y en el ejercicio pleno de la ciudadanía.”;*

Que, el artículo 240 de la Constitución establece que: *“Los gobiernos autónomos descentralizados de las regiones, distritos metropolitanos, provincias y cantones tendrán facultades legislativas en el ámbito de sus competencias y jurisdicciones territoriales (...).”;*

Que, el artículo 266 de la Constitución establece que: *“Los gobiernos de los distritos metropolitanos autónomos ejercerán las competencias que corresponden a los gobiernos cantonales y todas las que sean aplicables de los gobiernos provinciales y regionales, sin perjuicio de las adicionales que determine la ley que regule el sistema nacional de competencias.*

En el ámbito de sus competencias y territorio, y en uso de sus facultades, expedirán ordenanzas distritales.”

Que, el literal c) del artículo 84 del Código Orgánico de Organización Territorial, Autonomía y Descentralización (en adelante “COOTAD”), señala las funciones del gobierno del distrito autónomo metropolitano, *“c) Establecer el régimen de uso del suelo y urbanístico para lo cual determinará las condiciones de urbanización, parcelación, lotización, división o cualquier otra forma de fraccionamiento de conformidad con la planificación metropolitana, asegurando porcentajes para zonas verdes y áreas comunales”;*


Que, los literales a), y x) del artículo 87 del COOTAD, establece que las funciones del Concejo Metropolitano, entre otras, son: *“a) Ejercer la facultad normativa en las materias de competencia del gobierno autónomo descentralizado metropolitano, mediante la expedición de ordenanzas metropolitanas, acuerdos y resoluciones; (...) x) Regular mediante ordenanza la delimitación de los barrios y parroquias urbanas tomando en cuenta la configuración territorial, identidad, historia, necesidades urbanísticas y administrativas y la aplicación del principio de equidad interbarrial; *



ORDENANZA No. 061-2019-AHC

- Que,** el artículo 322 del COOTAD establece el procedimiento para la aprobación de las ordenanzas municipales;
- Que,** el artículo 486 del COOTAD reformado establece que: *“Cuando por resolución del órgano de legislación y fiscalización del Gobierno Autónomo Descentralizado municipal o metropolitano, se requiera regularizar y legalizar asentamientos humanos consolidados de interés social ubicados en su circunscripción territorial en predios que se encuentren proindiviso, la alcaldesa o el alcalde, a través de los órganos administrativos de la municipalidad, de oficio o a petición de parte, estará facultado para ejercer la partición administrativa, (...)”;*
- Que,** la Disposición Transitoria Décima Cuarta del COOTAD, señala: *“(...) Excepcionalmente en los casos de asentamientos de hecho y consolidados declarados de interés social, en que no se ha previsto el porcentaje de áreas verdes y comunales establecidas en la ley, serán exoneradas de este porcentaje.”;*
- Que,** de conformidad a la Ley Orgánica de Tierras Rurales y Territorios Ancestrales, que dentro de las Disposiciones Reformatorias, Primera, se reforma el Art. 424 del COOTAD, sobre el porcentaje de área verde, comunal y vías, en su último párrafo manifiesta que *“...se exceptúan de esta entrega, las tierras rurales que se dividan con fines de partición hereditaria, donación o ventas...”;*
- Que,** el numeral 1 del artículo 2 de la Ley de Régimen para el Distrito Metropolitano de Quito establece que el Municipio del Distrito Metropolitano de Quito, tiene la competencia exclusiva y privativa de regular el uso y la adecuada ocupación del suelo, ejerciendo el control sobre el mismo;
- Que,** el numeral 1 del artículo 8 de la Ley de Régimen para el Distrito Metropolitano de Quito, establece que le corresponde al Concejo Metropolitano decidir mediante ordenanza, sobre los asuntos de interés general, relativos al desarrollo integral y a la ordenación urbanística del Distrito;
- Que,** la Unidad Especial “Regula tu Barrio” es la dependencia encargada de procesar, canalizar y resolver los procedimientos para la regularización de la ocupación informal del suelo, en procura de agilizar la emisión de informes y demás trámites pertinentes para la legalización de barrios dentro del marco de planificación y el ordenamiento de la ciudad, conforme lo establecido en el artículo 2 de la Resolución No. A0010 de 19 de marzo de 2010;
- Que,** la Ordenanza No. 001 de 29 de marzo de 2019; que contiene el Código Municipal, en su Libro IV.7, Título I, Artículo IV.7.12, reconoce la creación de la Unidad Especial “Regula tu Barrio” como el ente encargado de procesar, canalizar y resolver los procedimientos para la regularización de la ocupación informal del suelo;
- Que,** el libro IV.7., título II de la Ordenanza No. 001 de 29 de marzo de 2019, establece los procesos y procedimientos para la regularización integral de los asentamientos humanos de hecho y consolidados, así como su declaratoria de interés social, para aquellos asentamientos que cumplen las condiciones socioeconómicas, legales y físicas establecidas para el efecto;

ORDENANZA No. 061-2019-AHC

- Que,** el Art. IV.7.31, último párrafo de la Ordenanza No. 001 de 29 de marzo de 2019, establece que con la declaratoria de interés social del Asentamiento Humano de Hecho y Consolidado dará lugar a la exoneración referentes a la contribución de áreas verdes;
- Que,** el artículo IV.7.45 de la Ordenanza No. 001 de 29 de marzo de 2019 en su parte pertinente de la excepción de las áreas verdes dispone: “(...) *El faltante de áreas verdes será compensado pecuniariamente con excepción de los asentamientos declarados de interés social.*”;
- Que,** el artículo IV.7.65 de la Ordenanza No. 001 de 29 de marzo de 2019 en su parte pertinente de la regularización de barrios ubicados en parroquias rurales dispone: “(...) *En lo referente a la contribución de las áreas verdes y de equipamiento público de asentamientos ubicados en áreas rurales, se exceptúan de esta entrega las tierras rurales que se dividan con fines de partición hereditaria, donación o venta, siempre y cuando no se destinen para urbanización o lotización.*”
- Que,** el artículo IV.7.65 de la Ordenanza No. 001 de 29 de marzo de 2019 en su parte pertinente de la excepción de las áreas verdes dispone: “(...) *En lo referente a la contribución de áreas verdes y de equipamiento público de asentamientos ubicados en áreas rurales, se exceptúan de esta entrega las tierras rurales que se dividan con fines de partición hereditaria, donación o venta, siempre y cuando no se destinen para urbanización o lotización*”
- Que,** la Ordenanza No. 001 de 29 de marzo de 2019, determina en su disposición derogatoria lo siguiente: “*Deróguense todas las Ordenanzas que se detallan en el cuadro adjunto (Anexo Derogatorias), con excepción de sus disposiciones de carácter transitorio hasta la verificación del efectivo cumplimiento de las mismas; (...)*”;
- Que,** En concordancia con el considerando precedente, la Disposición Transitoria Segunda de la Ordenanza No. 0147 de 9 de diciembre de 2016, determina que en los procesos de regularización de asentamientos humanos de hecho y consolidados que se encuentren en trámite, se aplicará la norma más beneficiosa para la regularización del asentamiento;
- Que,** mediante Resolución No. C 037-2019 reformada mediante Resolución No. C 062-2019, se establecen los parámetros integrales para la identificación de los asentamientos humanos de hecho y consolidados existentes hasta la fecha de aprobación de esta Resolución, así como la priorización de su tratamiento, la metodología de su análisis y revisión, y presentación de los informes ratificatorios/rectificatorios de acuerdo a los plazos señalados en la norma.
- Que,** la Mesa Institucional, reunida el 23 de octubre del 2018 en la Administración Zonal Tumbaco, integrada por: Leda. Sofía Castillo, Administradora Zona Tumbaco; Abg. Carlos Camacho, Director del Departamento Jurídico (E) Zona Tumbaco; Arq. Salomé Salazar, Delegada de la Dirección de Gestión de Territorio Zona Tumbaco; Arq. María Belén Cueva, Delegada de la Dirección Metropolitana de Catastro; Arq. Elizabeth Ortiz, Delegada de la Secretaría de Territorio, Hábitat y Vivienda; Ing. Luis Albán Delegado de la Dirección Metropolitana de Gestión de Riesgo; Arq. Carlos Lizaraburu, Delegado de la Dirección de la Unidad Especial “Regula tu Barrio” y Socio-Organizativo; Dr. Fernando Quintana, Responsable Legal; y, Arq. Pablo Alcocer, Responsable Técnico, de la Unidad Especial 



ORDENANZA No. 061-2019-AHC

“Regula tu Barrio” Oficina Central, aprobaron el Informe Socio Organizativo Legal y Técnico No. 01-UERB-OC-SOLT-2018, de 28 de Septiembre del 2018, habilitante de la Ordenanza de Reconocimiento del Asentamiento Humano de Hecho y Consolidado de Interés Social, denominado: “San Vicente”, a favor de sus copropietarios.

Que, el informe de la Dirección Metropolitana de Gestión de Riesgos No. 192-AT-DMGR-2018, de 19 de julio de 2018, califica al riesgo por movimiento en masa del Asentamiento Humano de Hecho y Consolidado de Interés Social “San Vicente de Yaruquí” como **Riesgo Medio Mitigable** para los lotes expuestos.

Que, mediante Oficio Nro. GADDMQ-SGSG-DMGR-2019-0713-OF, de fecha 11 de septiembre de 2019, emitido por el Director Metropolitano de Gestión de Riesgos, de la Secretaría General de Seguridad y Gobernabilidad se ratifica en la calificación del nivel del riesgo frente a movimientos en masa, indicando que el Asentamiento Humano de Hecho y Consolidado de Interés Social “San Vicente de Yaruquí”, en general presenta un **Riesgo Medio Mitigable**.

Se debe indicar que la calificación de riesgo determinada se basa en las condiciones topográficas del AHHYC y no por elementos puntuales reconocidos, por tal motivo no cabe especificar medidas de mitigación particulares para cada predio.


En ejercicio de sus atribuciones legales constantes en los artículos 30, 31, 240 numerales 1 y 2 y 266 de la Constitución de la República del Ecuador; Art. 84 literal c), Art. 87 literales a) y x); Art. 322 del Código Orgánico de Organización Territorial Autonomía y Descentralización; Art. 2 numeral 1, y Art. 8 numeral 1 de la Ley de Régimen para el Distrito Metropolitano de Quito,

EXPIDE LA SIGUIENTE:

ORDENANZA QUE APRUEBA EL PROCESO INTEGRAL DE REGULARIZACION DEL ASENTAMIENTO HUMANO DE HECHO Y CONSOLIDADO DE INTERÉS SOCIAL DENOMINADO “SAN VICENTE”

Artículo 1.- Objeto.- La presente ordenanza tiene por objeto reconocer y aprobar el fraccionamiento de los predios 5144816 y 5144807, su cambio de zonificación, vía y pasaje sobre el que se encuentra el Asentamiento Humano de Hecho y Consolidado de Interés Social denominado “San Vicente”, a favor de sus copropietarios.

Artículo 2.- De los planos y documentos presentados.- Los planos y documentos presentados para la aprobación del presente acto normativo son de exclusiva responsabilidad del proyectista y de los copropietarios del Asentamiento Humano de Hecho y Consolidado de Interés Social denominado “San Vicente”, ubicado en la parroquia Yaruquí, y de los funcionarios municipales que revisaron los planos y los documentos legales y/o emitieron los informes técnicos habilitantes de este procedimiento de regularización, salvo que estos hayan sido inducidos a engaño o al error.

En caso de comprobarse ocultación o falsedad en planos, datos, documentos, o de existir reclamos de terceros afectados, será de exclusiva responsabilidad del técnico y de los copropietarios del predio. 

ORDENANZA No. 061-2019-AHC

Las dimensiones y superficies de los lotes son las determinadas en el plano aprobatorio que forma parte integrante de esta Ordenanza.

Los copropietarios del Asentamiento Humano de Hecho y Consolidado de Interés Social denominado “San Vicente”, ubicado en la parroquia Yaruquí, se comprometen a respetar las características de los lotes establecidas en el Plano y en este instrumento; por tanto, no podrán fraccionarlos o dividirlos.

El incumplimiento de lo dispuesto en la presente Ordenanza y en la normativa metropolitana y nacional vigente al respecto, dará lugar a la imposición de las sanciones correspondientes.

Artículo 3.- Declaratoria de Interés Social.- Por las condiciones del Asentamiento Humano de Hecho y Consolidado, se lo aprueba considerándolo de Interés Social de conformidad con la normativa vigente.

Artículo 4.- Especificaciones técnicas.-

Predio Número:	5144816	5144807
Zonificación actual:	A4 (A5002-5)	A4 (A5002-5)
Lote mínimo:	5000 m2	5000 m2
Forma ocupación del suelo:	(A) Aislada	(A) Aislada
Uso principal del suelo:	(RN/PS) Recursos Naturales / Producción Sostenible	(RN/PS) Recursos Naturales / Producción Sostenible
Clasificación del Suelo:	(SRU) Suelo Rural	(SRU) Suelo Rural


Número de lotes:	13
Área útil de lotes:	18.357,31m2
Área de Vía y Pasaje:	1.377,97m2
Área de Afectación Vial (MACRO LOTE)	518,75m2
Área de Afectación Vial (Lotes):	908,75m2
Área de Protección de Canal de Riego (LOTES):	655.29m2
Área bruta del terreno (Área Total):	21.818,07m2

El número total de lotes, producto del fraccionamiento, es de 13, signados del uno (1) al trece (13) cuyo detalle es el que consta en los planos aprobatorios que forman parte de la presente Ordenanza.

Artículo 5.- Zonificación de los lotes.- Los lotes fraccionados, modificarán la zonificación para los 13 lotes, conforme se detalla a continuación: A2 (A1002-35); Lote mínimo: 1000 m2; Forma de Ocupación del Suelo (A) Aislada; Uso Principal del Suelo (RR1) Residencial Rural 1; Número de pisos 2, COS planta baja: 35%, COS total: 70%.

Artículo 6.- Clasificación del Suelo.- Los lotes fraccionados mantendrán la clasificación vigente esto es (SRU) Suelo Rural.

Artículo 7.- Lotes por excepción.- Por tratarse de un Asentamiento Humano de Hecho y Consolidado de Interés Social, se aprueban por excepción, esto es, con áreas inferiores a las mínimas establecidas en la zonificación propuesta, los lotes 4 y 5.

Artículo 8.- Exoneración del porcentaje del área verde y de equipamiento comunal.- A los copropietarios del predio donde se encuentra el Asentamiento Humano de Hecho y Consolidado de Interés Social denominado “San Vicente”, conforme a la normativa vigente se les exonera el 15% 



ORDENANZA No. 061-2019-AHC

como contribución del área verde, por ser considerado como un Asentamiento declarado de Interés Social; y de conformidad a la Ley Orgánica de Tierras Rurales y Territorios Ancestrales, que dentro de las Disposiciones Reformatorias, Primera, se reforma el Art. 424 del COOTAD, sobre el porcentaje de área verde, comunal y vías, en su último párrafo manifiesta que “(...) *se exceptúan de esta entrega, las tierras rurales que se dividan con fines de partición hereditaria, donación o ventas.*”.

Artículo 9.- Calificación de Riesgos.- El Asentamiento Humano de Hecho y Consolidado de Interés Social denominado “San Vicente”, deberá cumplir y acatar las recomendaciones que se encuentran determinadas en los informes de la Dirección Metropolitana de Gestión de Riesgos Nro. 192-AT-DMGR-2018, de fecha 19 de julio de 2018 que “*califica al AHHYC “San Vicente de Yaruquí” en general presenta un Riesgo Medio Mitigable para los lotes expuestos,*” y el Oficio Nro. GADDMQ-SGSG-DMGR-2019-0713-OF, de fecha 11 de septiembre de 2019, emitido por el Director Metropolitano de Gestión de Riesgos, de la Secretaría General de Seguridad y Gobernabilidad manifiesta que “*se ratifica en la calificación del nivel del riesgo frente a movimientos en masa, indicando que el AHHYC “San Vicente de Yaruquí”, en general presenta un Riesgo Medio Mitigable.*”

Se debe indicar que la calificación de riesgo determinada se basa en las condiciones topográficas del AHHYC y no por elementos puntuales reconocidos, por tal motivo no cabe especificar medidas de mitigación particulares para cada predio.

Finalmente solicitarle que el articulado referente a la realización del estudio y cronograma de obras de mitigación no sea incluido en el cuerpo de la Ordenanza de regularización de AHHYC debido a las condiciones de consolidación y físicas observadas en el asentamiento”.

Artículo 10.- De las vías y pasajes. - El Asentamiento Humano de Hecho y Consolidado de Interés Social denominado “San Vicente”, contempla un sistema vial de uso público, debido a que éste es un Asentamiento Humano de Hecho y Consolidado de Interés Social de 11 años de existencia, con 92.31% de consolidación de viviendas y se encuentra ejecutando obras de infraestructura, razón por la cual los anchos viales se sujetarán al plano adjunto a la presente ordenanza.

Se regulariza la vía y pasaje con el siguiente ancho:

Calle N5J María Orfelina Valenzuela De Garzón	10.00m
Pasaje N5I Pedro Germán Valenzuela	6.00m

Artículo 11.- De las obras a ejecutarse. - Las obras civiles y de infraestructura a ejecutarse en el Asentamiento Humano de Hecho y Consolidado de Interés Social, son las siguientes:

Calzadas:	100%
Aceras	100%
Bordillos	100%
Agua Potable	35%
Alcantarillado	35%
Electricidad	35%

ORDENANZA No. 061-2019-AHC

Artículo 12.- Del plazo de ejecución de las obras.- El plazo de ejecución de la totalidad de las obras civiles y de infraestructura, será de cinco (5) años, de conformidad al cronograma de obras presentado por los copropietarios del inmueble donde se ubica el Asentamiento Humano de Hecho y Consolidado de Interés Social, y aprobado por la mesa institucional, plazo que se contará a partir de la fecha de inscripción de la presente Ordenanza en el Registro de la Propiedad del Distrito Metropolitano de Quito.

Las obras de infraestructura podrán ser ejecutadas, mediante gestión individual o concurrente bajo las siguientes modalidades: gestión municipal o pública, gestión directa o cogestión de conformidad a lo establecido en el artículo IV.7.72 de la Ordenanza No.001 de 29 de marzo de 2019, que contiene el Código Municipal. El valor por contribución especial a mejoras se aplicará conforme la modalidad ejecutada.

Artículo 13.- Del control de ejecución de las obras. - La Administración Zonal Tumbaco realizará de oficio, el seguimiento en la ejecución y avance de las obras civiles y de infraestructura hasta la terminación de las mismas, para lo cual se emitirá un informe técnico tanto del departamento de fiscalización como del departamento de obras públicas cada semestre. Su informe favorable conforme a la normativa vigente, expedido por la Administración Zonal Tumbaco, será indispensable para cancelar la hipoteca.

Artículo 14.- De la multa por retraso en ejecución de obras.- En caso de retraso en la ejecución de las obras civiles y de infraestructura, los copropietarios del inmueble sobre el cual se ubica el Asentamiento Humano de Hecho y Consolidado de Interés Social denominado “San Vicente”, se sujetará a las sanciones contempladas en el Ordenamiento Jurídico Nacional y Metropolitano.

Artículo 15.- De la garantía de ejecución de las obras.- Los lotes producto del fraccionamiento donde se encuentra ubicado el Asentamiento Humano de Hecho y Consolidado de Interés Social denominado “San Vicente”, quedan gravados con primera, especial y preferente hipoteca a favor del Municipio del Distrito Metropolitano de Quito, gravamen que regirá una vez que se adjudiquen los lotes a sus respectivos beneficiarios y que subsistirá hasta la terminación de la ejecución de las obras civiles y de infraestructura. El gravamen constituido a favor de la Municipalidad deberá constar en cada escritura individualizada.

Artículo 16.- De la Protocolización e inscripción de la Ordenanza. - Los copropietarios del predio del Asentamiento Humano de Hecho y Consolidado de Interés Social denominado “San Vicente”, deberán protocolizar la presente Ordenanza ante Notario Público e inscribirla en el Registro de la Propiedad del Distrito Metropolitano de Quito, con todos sus documentos habilitantes;

En caso de no inscribir la presente ordenanza, ésta caducará en el plazo de tres (03) años de conformidad con lo dispuesto en el artículo IV.7.64 de la Ordenanza No. 001 de 29 de marzo de 2019.

Artículo 17.- De la partición y adjudicación.- Se faculta al señor Alcalde para que mediante resolución administrativa, proceda con la partición administrativa correspondiente. Dicha resolución de partición y adjudicación se protocolizará ante un Notario Público y se inscribirá en el Registro de la Propiedad del Distrito Metropolitano de Quito, la misma que sin otra solemnidad constituirá título de dominio del beneficiario. Cuando por efectos de la partición y adjudicación administrativas se produjeren controversias de dominio o derechos personales entre el beneficiario del acto administrativo y quien pretenda ser titular del derecho de dominio sobre los derechos y acciones del



ORDENANZA No. 061-2019-AHC

lote o bien inmueble fraccionado, estas serán conocidas y resueltas por el juez competente en juicio ordinario.

Artículo 18.- Solicitudes de ampliación de plazo. - Las solicitudes de ampliación de plazo para ejecución de obras civiles y de infraestructura serán resueltas por la Administración Zonal correspondiente.

La Administración Zonal Tumbaco deberá notificar a los copropietarios del asentamiento 6 meses antes a la conclusión del plazo establecido.

Dicha solicitud para ser evaluada, deberá ser presentada con al menos tres meses de anticipación a la conclusión del plazo establecido para la ejecución de las obras referidas y debidamente justificadas.

Artículo 19.- Potestad de ejecución.- Para el fiel cumplimiento de las disposiciones de esta Ordenanza, y en caso de que no se hayan cumplido los plazos establecidos, se podrá solicitar el auxilio de la Policía Nacional o ejecutar en forma subsidiaria, los actos que el obligado no hubiere cumplido, a costa de estos. En este evento, se podrá recuperar los valores invertidos por la vía coactiva, con un recargo del veinte por ciento (20%) más los intereses correspondientes.

Disposiciones Generales

Primera.- Todos los anexos adjuntos al proyecto de regularización son documentos habilitantes de esta Ordenanza.

Segunda.- De acuerdo al Oficio No. GADDMQ-SGSG-DMGR-2019-0713-OF, de fecha 11 de septiembre de 2019, los copropietarios del Asentamiento deberán cumplir las siguientes disposiciones, además de las recomendaciones generales y normativa legal vigente contenida en este mismo oficio y en el informe No. 192-AT-DMGR-2018 de 19 de julio del 2018.

- Se dispone que los propietarios y/o poseionarios actuales no construyan más viviendas en el macrolote evaluado, ni aumenten pisos sobre las edificaciones existentes, hasta que el proceso de regularización del asentamiento culmine y se determine su normativa de edificabilidad específica que deberá constar en sus respectivos Informes de Regulación Metropolitana, previa emisión de la licencia de construcción de la autoridad competente.
- La Unidad “Regula tu Barrio” deberá comunicar a la comunidad del AHHYC “San Vicente”, lo descrito en el presente informe, especialmente la calificación del riesgo ante las diferentes amenazas analizadas y las respectivas recomendaciones técnicas.

Disposición Final.- Esta ordenanza entrará en vigencia a partir de la fecha de su sanción, sin perjuicio de su publicación en el Registro Oficial, Gaceta Municipal o la página web institucional de la Municipalidad.

Dada, en la Sala de Sesiones del Concejo Metropolitano de Quito, el 17 de diciembre de 2019. 

Abg. Damaris Priscila Ortiz Pasuy
Secretaria General del Concejo Metropolitano de Quito (E)

ORDENANZA No. 061-2019-AHC

CERTIFICADO DE DISCUSIÓN

La Secretaria General del Concejo Metropolitano de Quito (E), certifica que la presente ordenanza fue discutida y aprobada en dos debates, en sesiones de 03 de diciembre de 2019; y 17 de diciembre de 2019.- Quito, 17 de diciembre de 2019.



Abg. Damaris Priscila Ortiz Pasuy
Secretaria General del Concejo Metropolitano de Quito (E)

ALCALDÍA DEL DISTRITO METROPOLITANO. - Distrito Metropolitano de Quito, 17 de diciembre de 2019.

EJECÚTESE:



Dr. Jorge Yunda Machado
ALCALDE DEL DISTRITO METROPOLITANO DE QUITO

CERTIFICO, que la presente ordenanza fue sancionada por el Dr. Jorge Yunda Machado, Alcalde del Distrito Metropolitano de Quito, el 17 de diciembre de 2019 Distrito Metropolitano de Quito, 17 de diciembre de 2019.



Abg. Damaris Priscila Ortiz Pasuy
Secretaria General del Concejo Metropolitano de Quito (E)

Acción	Responsable	Unidad	Fecha	Sumilla
Elaborado por:	Glenda Allan	SGC	2019-12-17	GA
Revisado por:	Samuel Byun	PSG (E)	2019-12-17	SB