



ORDENANZA No. 057-2019-AHC


EXPOSICIÓN DE MOTIVOS

La Constitución de la República del Ecuador, en su artículo 30, garantiza a las personas el *"derecho a un hábitat seguro y saludable, y a una vivienda adecuada y digna, con independencia de su situación social y económica"*.

La Administración Municipal, a través de la Unidad Especial Regula Tu Barrio, gestiona procesos tendientes a regularizar aquellos asentamientos humanos de hecho y consolidados que se encuentran en el Distrito Metropolitano de Quito, siguiendo para el efecto un proceso socio organizativo, legal y técnico, que permita determinar el fraccionamiento de los lotes, en cada asentamiento; y, por tanto, los beneficiarios del proceso de regularización.

El Asentamiento Humano de Hecho y Consolidado de Interés Social Barrio "Colinas de Cruz Pamba", ubicado en la parroquia San Isidro del Inca tiene una consolidación del 84,62%; al inicio del proceso de regularización contaba con 39 años de existencia sin embargo al momento de la sanción de la presente ordenanza el Barrio cuenta con 42 años de asentamiento, 13 lotes a fraccionarse y 52 beneficiarios.

Dicho Asentamiento Humano de Hecho y Consolidado de Interés Social no cuenta con reconocimiento legal por parte de la Municipalidad, por lo que la Unidad Especial Regula Tu Barrio gestionó el proceso tendiente a regularizar el mismo, a fin de dotar a la población beneficiaria de servicios básicos; y, a su vez, permitir que los legítimos propietarios cuenten con títulos de dominio que garanticen su propiedad y el ejercicio del derecho a la vivienda adecuada y digna, conforme lo prevé la Constitución del Ecuador.

En este sentido, la presente ordenanza contiene la normativa tendiente al fraccionamiento del predio sobre el que se encuentra el Asentamiento Humano de Hecho y Consolidado de Interés Social denominado Barrio "Colinas de Cruz Pamba", a fin de garantizar a los beneficiarios el ejercicio de su derecho a la vivienda y el acceso a servicios básicos de calidad. DP 

ORDENANZA No. 057-2019-AHC

EL CONCEJO METROPOLITANO DE QUITO

Visto el Informe No. IC-2018-340 de 08 de noviembre de 2018, de la Comisión de Uso de Suelo.

Vistos los Informes No. IC-O-2019-108 de 28 de marzo de 2019; No. IC-COT-2019-012 de 20 de septiembre de 2019; y No. IC-COT-2019-020 de 20 de noviembre de 2019 de la Comisión de Ordenamiento Territorial.

CONSIDERANDO:


Que, el artículo 30 de la Constitución de la República del Ecuador (en adelante "Constitución") establece que: *"Las personas tienen derecho a un hábitat seguro y saludable, y a una vivienda adecuada y digna, con independencia de su situación social y económica."*;

Que, el artículo 31 de la Constitución expresa que: *"Las personas tienen derecho al disfrute pleno de la ciudad y de sus espacios públicos, bajo los principios de sustentabilidad, justicia social, respeto a las diferentes culturas urbanas y equilibrio entre lo urbano y lo rural. El ejercicio del derecho a la ciudad se basa en la gestión democrática de ésta, en la función social y ambiental de la propiedad y de la ciudad, y en el ejercicio pleno de la ciudadanía."*;

Que, el artículo 240 de la Constitución establece que: *"Los gobiernos autónomos descentralizados de las regiones, distritos metropolitanos, provincias y cantones tendrán facultades legislativas en el ámbito de sus competencias y jurisdicciones territoriales (...)";*

Que, el artículo 266 de la Constitución establece que: *"Los gobiernos de los distritos metropolitanos autónomos ejercerán las competencias que corresponden a los gobiernos cantonales y todas las que sean aplicables de los gobiernos provinciales y regionales, sin perjuicio de las adicionales que determine la ley que regule el sistema nacional de competencias."*

En el ámbito de sus competencias y territorio, y en uso de sus facultades, expedirán ordenanzas distritales."

Que, el literal c) del artículo 84 del Código Orgánico de Organización Territorial, Autonomía y Descentralización (en adelante "COOTAD"), señala las funciones del gobierno del distrito autónomo metropolitano, *"c) Establecer el régimen de uso del suelo y urbanístico para lo cual determinará las condiciones de urbanización, parcelación, lotización, división o cualquier otra forma de fraccionamiento de conformidad con la planificación metropolitana, asegurando porcentajes para zonas verdes y áreas comunales";* 




ORDENANZA No. 057-2019-AHC

- Que,** los literales a) y x) del artículo 87 del COOTAD, establece que las funciones del Concejo Metropolitano, entre otras, son: *"a) Ejercer la facultad normativa en las materias de competencia del gobierno autónomo descentralizado metropolitano, mediante la expedición de ordenanzas metropolitanas, acuerdos y resoluciones; (...) x) Regular mediante ordenanza la delimitación de los barrios y parroquias urbanas tomando en cuenta la configuración territorial, identidad, historia, necesidades urbanísticas y administrativas y la aplicación del principio de equidad interbarrial;*
- Que,** el artículo 322 del COOTAD establece el procedimiento para la aprobación de las ordenanzas municipales;
- Que,** el artículo 486 del COOTAD reformado establece que: *"Cuando por resolución del órgano de legislación y fiscalización del Gobierno Autónomo Descentralizado municipal o metropolitano, se requiera regularizar y legalizar asentamientos humanos consolidados de interés social ubicados en su circunscripción territorial en predios que se encuentren proindiviso, la alcaldesa o el alcalde, a través de los órganos administrativos de la municipalidad, de oficio o a petición de parte, estará facultado para ejercer la partición administrativa, (...);"*
- Que,** la Disposición Transitoria Décima Cuarta del COOTAD, señala: *"(...) Excepcionalmente en los casos de asentamientos de hecho y consolidados declarados de interés social, en que no se ha previsto el porcentaje de áreas verdes y comunales establecidas en la ley, serán exoneradas de este porcentaje.";*
- Que,** el artículo 424 del COOTAD reformado en su parte pertinente sobre el porcentaje de área verde, comunal y vías, establece que *"Se exceptúan de esta entrega, las tierras rurales que se dividan con fines de partición hereditaria, donación o ventas.";*
- Que,** el numeral 1 del artículo 2 de la Ley de Régimen para el Distrito Metropolitano de Quito establece que el Municipio del Distrito Metropolitano de Quito, tiene la competencia exclusiva y privativa de regular el uso y la adecuada ocupación del suelo, ejerciendo el control sobre el mismo;
- Que,** el numeral I del artículo 8 de la Ley de Régimen para el Distrito Metropolitano de Quito, establece que le corresponde al Concejo Metropolitano decidir mediante ordenanza, sobre los asuntos de interés general, relativos al desarrollo integral y a la ordenación urbanística del Distrito;
- Que,** la Unidad Especial "Regula Tu Barrio" es la dependencia encargada de procesar, canalizar y resolver los procedimientos para la regularización de la ocupación informal DT

ORDENANZA No. 057-2019-AHC


del suelo, en procura de agilizar la emisión de informes y demás trámites pertinentes para la legalización de barrios dentro del marco de planificación y el ordenamiento de la ciudad, conforme lo establecido en el artículo 2 de la Resolución No. A0010 de 19 de marzo de 2010;

- Que,** la Ordenanza No. 001 de 29 de marzo de 2019; que contiene el Código Municipal, en su Libro IV.7, Título I, Artículo IV.7.12, reconoce la creación de la Unidad Especial “Regula Tu Barrio” como el ente encargado de procesar, canalizar y resolver los procedimientos para la regularización de la ocupación informal del suelo;
- Que,** el artículo IV.7.45 de la Ordenanza No. 001 de 29 de marzo de 2019 en su parte pertinente de la excepción de las áreas verdes dispone: “... *El faltante de áreas verdes será compensado pecuniariamente con excepción de los asentamientos declarados de interés social...*”
- Que,** el libro IV.7., título II de la Ordenanza No. 001 de 29 de marzo de 2019, establece los procesos y procedimientos para la regularización integral de los asentamientos humanos de hecho y consolidados, así como su declaratoria de interés social, para aquellos asentamientos que cumplen las condiciones socioeconómicas, legales y físicas establecidas para el efecto;
- Que,** la Ordenanza No. 001 de 29 de marzo de 2019, determina en su disposición derogatoria lo siguiente: “...*Deróguense todas las Ordenanzas que se detallan en el cuadro adjunto (Anexo Derogatorias), con excepción de sus disposiciones de carácter transitorio hasta la verificación del efectivo cumplimiento de las mismas;...*”
- Que,** en concordancia con el considerando precedente, la Disposición Transitoria Segunda de la Ordenanza No. 0147 de 9 de diciembre de 2016, determina que en los procesos de regularización de asentamientos humanos de hecho y consolidados que se encuentren en trámite, se aplicará la norma más beneficiosa para la regularización del asentamiento; y,
- Que,** mediante Resolución No. C037-2019 reformada mediante Resolución No. C062-2019, se establecen los parámetros integrales para la identificación de todos los Asentamientos Humanos de Hecho y Consolidados existentes hasta la fecha de aprobación de esta Resolución, así como la priorización de su tratamiento, la metodología de su análisis y revisión, y presentación de los informes ratificatorios/rectificatorios de acuerdo a los plazos señalados en la norma. 



ORDENANZA No. 057-2019-AHC

- Que,** la Mesa Institucional, reunida el 15 de diciembre del 2016 en la Administración Zonal Eugenio Espejo, integrada por: el Sr. Boris Mata Reyes, Administrador Zonal Eugenio Espejo; Dr. Rolando Ruiz, Director Jurídico de la Administración Municipal Zonal Eugenio Espejo; Arq. Vinicio Robalino, Director de Gestión del Territorio Administración Municipal Zonal Eugenio Espejo; Arq. Elizabeth Ortiz Delegada de la Secretaría de Territorio, Hábitat y Vivienda; Arq. Víctor Aguilar, Delegado de la Dirección Metropolitana de Catastro; Tec. Marco Quinatoa, Delegado Dirección Metropolitana de Gestión de Riesgos, Ing. Omar García Cedeño, Coordinador (E) de la Unidad Especial “Regula Tú Barrio – Eugenio Espejo; Arq. Juan Carlos Echeverría, Responsable Técnico; Abg. Sebastián Mata Responsable Legal, de la Unidad Especial Regula tu Barrio Eugenio Espejo, aprobaron el Informe Socio Organizativo Legal y Técnico N° 005-UERB-AZEE-SOLT-2016, de 14 de diciembre del 2016, habilitante de la Ordenanza de Reconocimiento del Asentamiento Humano de Hecho y Consolidado de Interés Social denominado: Barrio “Colinas de Cruz Pamba”, a favor de sus copropietarios.
- Que,** el informe de la Dirección Metropolitana de Gestión de Riesgos 134-AT-DMGR-2018, de 22 de mayo de 2018, el mismo que lo califica por movimiento en masa con un Riesgo Medio Mitigable para los lotes 4 al 13 y para los lotes 1,2 y 3, el nivel de riesgo es Muy Alto Mitigable y sugiere que se puede continuar con el proceso de regularización del asentamiento.; y,
- Que,** mediante Oficio No. GADDMQ-SGSG-DMGR-2019-0682-OF, de fecha 03 de septiembre de 2019, en el cual **ratifica** la calificación del nivel del riesgo frente a movimientos en masa indicando que el AHHYC Colinas de Cruz Pamba en general presenta un Riesgo Medio Mitigable para los lotes 4 al 13 y para los lotes No. 1,2 y 3, el nivel de riesgo es Muy Alto Mitigable.

En ejercicio de sus atribuciones legales constantes en los artículos 30, 31, 240 numerales 1, 2 y Art. 266 de la Constitución de la República del Ecuador; Art. 84 literal c), Art. 87 literales a) y x); Art. 322 del Código Orgánico de Organización Territorial Autonomía y Descentralización; Art. 2 numeral 1, y Art. 8 numeral 1 de la Ley de Régimen para el Distrito Metropolitano de Quito, 

EXPIDE LA SIGUIENTE:

ORDENANZA No. 057-2019-AHC

ORDENANZA QUE APRUEBA EL PROCESO INTEGRAL DE REGULARIZACION DEL ASENTAMIENTO HUMANO DE HECHO Y CONSOLIDADO DE INTERÉS SOCIAL DENOMINADO BARRIO "COLINAS DE CRUZ PAMBA".

Artículo 1.- Objeto. - La presente Ordenanza tiene por objeto reconocer y aprobar el fraccionamiento del predio No. 5049680, su zonificación y su vía, sobre el que se encuentra el Asentamiento Humano de Hecho y Consolidado de Interés Social Denominado Barrio "Colinas de Cruz Pamba", a favor de sus copropietarios.

Artículo 2.- De los planos y documentos presentados.- Los planos y documentos presentados para la aprobación del presente acto normativo son de exclusiva responsabilidad del proyectista y de los copropietarios del Asentamiento Humano de Hecho y Consolidado de Interés Social denominado Barrio "Colinas de Cruz Pamba", ubicado en la parroquia San Isidro del Inca, y de los funcionarios municipales que revisaron los planos y los documentos legales y/o emitieron los informes técnicos habilitantes de este procedimiento de regularización, salvo que estos hayan sido inducidos al engaño o al error.

En caso de comprobarse ocultación o falsedad en planos, datos, documentos, o de existir reclamos de terceros afectados, será de exclusiva responsabilidad del técnico y de los copropietarios del predio.

Las dimensiones y superficies de los lotes son las determinadas en el plano aprobatorio que forma parte integrante de esta Ordenanza.

Los copropietarios del Asentamiento Humano de Hecho y Consolidado de Interés Social denominado Barrio "Colinas de Cruz Pamba", ubicado en la parroquia San Isidro del Inca, se comprometen a respetar las características de los lotes establecidas en el Plano y en este instrumento; por tanto, no podrán fraccionarlos o dividirlos.

El incumplimiento de lo dispuesto en la presente Ordenanza y en la normativa metropolitana y nacional vigente al respecto, dará lugar a la imposición de las sanciones correspondientes.

Artículo 3.- Declaratoria de interés social. - Por las condiciones del Asentamiento Humano de Hecho y Consolidado, se lo aprueba considerándolo de interés social de conformidad con la normativa vigente.

Artículo 4.- Especificaciones técnicas. - 



ORDENANZA No. 057-2019-AHC

Predio:	5049680
Zonificación actual:	A6(A25002-1.5) D4(D303-80) D3 (D203-80) A31(PQ)
Lote mínimo:	25000 m2 300 m2 200 m2
Forma ocupación del suelo:	(A) Aislada (D) Sobre Línea de Fábrica
Uso principal:	(RU2) Residencial Urbano 2 (PE/CPN) Protección Ecológica Conservación del Patrimonio Natural (AR) Agrícola Residencial
Clasificación del Suelo:	(SRU) Suelo Rural / (SU) Suelo Urbano
Número de lotes:	13
Área Útil de Lotes:	5598,39m2
Área de Vías y Pasajes:	1.180,30m2
Área de Faja de Protección de BSQ en lotes:	924,27m2
Área total:	7702,96m2

El número total de lotes, producto del fraccionamiento es de 13, signados del uno (1) al trece (13), cuyo detalle es el que consta en los planos aprobatorios que forman parte de la presente Ordenanza.

Artículo 5.- Zonificación de los lotes.- Los lotes fraccionados, modificarán la zonificación vigente conforme se detalla a continuación: D4 (D303-80) / A31(PQ) , forma de ocupación: (D)

ORDENANZA No. 057-2019-AHC


Sobre Línea de Fábrica/(A) Aislada, Lote mínimo: 300 m², Número de pisos 3, COS planta baja: 80%, COS total: 240%, Uso principal: (RU2) Residencial Urbano 2 para los lotes que se encuentra en zona urbana / (RR2) Residencial Rural 2 para los que se encuentran en zona Rural / (PE/CPN) Protección Ecológica / Conservación del Patrimonio Natural.

Artículo 6.- Clasificación del Suelo. - Los lotes fraccionados mantendrán la clasificación vigente esto es (SU) Suelo Urbano (SRU) Suelo Rural.

Artículo 7.- Lotes por excepción. - Por tratarse de un asentamiento de hecho y consolidado de interés social, se aprueban por excepción, esto es, con áreas inferiores a las mínimas establecidas en la zonificación vigente, los lotes 9 y 10.

Artículo 8.- Exoneración del porcentaje del área verde y de equipamiento comunal.- A los copropietarios del predio donde se encuentra el Asentamiento Humano de Hecho y Consolidado de Interés Social denominado Barrio "Colinas de Cruz Pamba", conforme a la normativa vigente se les exonera de la contribución del 15% del área verde, por ser considerado como un Asentamiento declarado de Interés Social; y de conformidad a la Ley Orgánica de Tierras Rurales y Territorios Ancestrales, que dentro de las Disposiciones Reformatorias, Primera, se reforma el Art. 424 del COOTAD, sobre el porcentaje de área verde, comunal y vías, en su último párrafo manifiesta que "...se exceptúan de esta entrega, las tierras rurales que se dividan con fines de partición hereditaria, donación o ventas."

Artículo 9.- Calificación de Riesgo.- Los copropietarios del predio en el que se encuentra el Asentamiento Humano de Hecho y Consolidado de Interés Social denominado Barrio "Colinas de Cruz Pamba", deberán cumplir y acatar las recomendaciones que se encuentran determinadas en el informe de la Dirección Metropolitana de Gestión de Riesgos No. 134-AT-DMGR-2018, de 22 de mayo de 2018, el mismo que lo califica por movimiento en masa con un **Riesgo Medio Mitigable** para los lotes 4 al 13 y para los lotes 1,2 y 3, el nivel de riesgo es **Muy Alto Mitigable** y sugiere que se puede continuar con el proceso de regularización del asentamiento.

Así como las constantes en el Oficio No. GADDMQ-SGSG-DMGR-2019-0682-OF, de fecha 03 de septiembre de 2019, emitido por el Director Metropolitano de Gestión de Riesgos, de la Secretaría General de Seguridad y Gobernabilidad en el cual **ratifica** la calificación del nivel del riesgo frente a movimientos en masa indicando que el AHHYC Colinas de Cruz Pamba en general presenta un **Riesgo Medio Mitigable** para los lotes 4 al 13 y para los lotes No. 1,2 y 3, el nivel de riesgo es **Muy Alto Mitigable**. 



ORDENANZA No. 057-2019-AHC

Los copropietarios del predio, en un plazo no mayor a un año a partir de la inscripción de la presente ordenanza en el Registro de la Propiedad, deberán presentar el cronograma de obras y/o medidas de mitigación de riesgos elaborado por un especialista técnico, ante la Dirección Metropolitana de Gestión de Riesgos, la misma que pondrá en conocimiento de la Secretaría de Seguridad y de la Jefatura de Seguridad Ciudadana de la Administración Zonal Eugenio Espejo para su seguimiento y control respectivo. En el caso de no haberse presentado el cronograma de obras referido, el Concejo Metropolitano podrá revocar la presente ordenanza, notificándose del particular a la Agencia Metropolitana de Control, para que se inicie las acciones pertinentes.

La Agencia Metropolitana de Control será notificada con el cronograma de obras y/o medidas de mitigación de riesgos presentada por el AHHYC, y realizará el seguimiento en la ejecución y avance de las obras de mitigación hasta la terminación de las mismas.

La Secretaria de Territorio, Hábitat y Vivienda, a través de la instancia correspondiente y una vez sancionada la presente Ordenanza, deberá actualizar el Informe de Regulación Metropolitana (I.R.M.), de acuerdo con las observaciones o recomendaciones establecidas en el Informe Técnico de Evaluación de Riesgos de la Secretaría General de Seguridad y Gobernabilidad, que señalan las amenazas de origen natural o antrópico que pueden generar distintos niveles de riesgo que condicionen o limiten el aprovechamiento y utilización del suelo según sus vulnerabilidades, y deberá darse cumplimiento a lo dispuesto en el numeral 1.2 de la Ordenanza Metropolitana No. 210, de 12 de abril de 2018, que contiene el Plan de Uso y Ocupación del Suelo del Distrito Metropolitano de Quito.

Artículo 10.- De las vías. - El Asentamiento Humano de Hecho y Consolidado de Interés Social denominado Barrio "Colinas de Cruz Pamba", contempla un sistema vial de uso público, debido a que éste es un asentamiento humano de hecho y consolidado de interés social de 42 años de existencia, con 84,62%% de consolidación de viviendas y se encuentra ejecutando obras de infraestructura, razón por la cual los anchos viales se sujetarán al plano adjunto a la presente ordenanza.

Se regulariza la calle con el siguiente ancho:

CALLE JOSE FELIX BARREIRO	9m
---------------------------	----



Artículo 11.- De la Protocolización e inscripción de la Ordenanza. - Los copropietarios del predio del Asentamiento Humano de Hecho y Consolidado de Interés Social denominado

ORDENANZA No. 057-2019-AHC

Barrio "Colinas de Cruz Pamba", deberán protocolizar la presente Ordenanza ante Notario Público e inscribirla en el Registro de la Propiedad del Distrito Metropolitano de Quito, con todos sus documentos habilitantes;

En caso de no legalizar la presente ordenanza, ésta caducará en el plazo de tres (03) años de conformidad con lo dispuesto en el artículo IV.7.64 de la Ordenanza No. 001 de 29 de marzo de 2019.


Artículo 12.- De la partición y adjudicación. - Se faculta al señor Alcalde para que mediante resolución administrativa, proceda con la partición administrativa correspondiente. Dicha resolución de partición y adjudicación se protocolizará ante un Notario Público y se inscribirá en el Registro de la Propiedad del Distrito Metropolitano de Quito, la misma que sin otra solemnidad constituirá título de dominio del beneficiario. Cuando por efectos de la partición y adjudicación administrativas se produjeren controversias de dominio o derechos personales entre el beneficiario del acto administrativo y quien pretenda ser titular del derecho de dominio sobre los derechos y acciones del lote o bien inmueble fraccionado, estas serán conocidas y resueltas por el juez competente en juicio ordinario.

Artículo 13.- Solicitudes de ampliación de plazo. - Las solicitudes de ampliación de plazo para presentación del cronograma de mitigación de riesgos; y, la ejecución de obras de mitigación de riesgos serán resueltas por la Administración Zonal correspondiente.

La Administración Zonal Eugenio Espejo deberá notificar a los copropietarios del asentamiento 6 meses antes a la conclusión del plazo establecido.

La Administración Zonal Eugenio Espejo realizará el seguimiento en la ejecución y avance del cronograma de obras de mitigación hasta la terminación de las mismas.

Dichas solicitudes para ser evaluadas, deberán ser presentadas con al menos tres meses de anticipación a la conclusión del plazo establecido para la ejecución de las obras referidas y debidamente justificadas.

Artículo 14.- Potestad de ejecución. - Para el fiel cumplimiento de las disposiciones de esta Ordenanza, y en caso de que no se hayan cumplido los plazos establecidos, se podrá solicitar el auxilio de la Policía Nacional o ejecutar en forma subsidiaria, los actos que el obligado no 



ORDENANZA No. 057-2019-AHC


hubiere cumplido, a costa de estos. En este evento, se podrá recuperar los valores invertidos por la vía coactiva, con un recargo del veinte por ciento (20%) más los intereses correspondientes.

Disposiciones Generales

Primera. - Todos los anexos adjuntos al proyecto de regularización son documentos habilitantes de esta Ordenanza.

Segunda. - De acuerdo al Oficio No. GADDMQ-SGSG-DMGR-2019-0682-OF, de fecha 03 de septiembre de 2019 se deberán cumplir las siguientes disposiciones, además de las recomendaciones generales y normativa legal vigente contenida en este mismo oficio y en el informe No. 134-AT-DMGR-2018, de fecha 22 de mayo de 2018:

- Los propietarios/poseionarios de los lotes que implementaron estructuras sin respetar los bordes superiores de quebrada antes de terminar con el proceso de regularización, deben reubicar dichas estructuras en otro lugar del predio con la finalidad de evitar posibles colapsos al encontrarse cercanos a la quebrada S/N afluente de la quebrada Gualo. Específicamente a los lotes 2 y 3 de no acatar esta recomendación podría subir su nivel de riesgo a Muy Alto No Mitigable.
- Los propietarios/poseionarios de los lotes de "Colinas de Cruz Pamba" no deben realizar excavaciones en el terreno (desbanques de tierra) hasta que culmine el proceso de regularización y se establezca su normativa de edificabilidad específica.
- Los propietarios y/o poseionarios actuales no deberán construir más viviendas en el macrolote evaluado, ni aumentar pisos sobre las edificaciones existentes, hasta que el proceso de regularización del asentamiento culmine y se determine su normativa de edificabilidad específica que deberá constar en sus respectivos Informes de Regularización Metropolitana, previa emisión de la licencia de construcción de la autoridad competente.
- La Unidad Especial Regula Tu Barrio deberá comunicar a la comunidad del AHHYC "Colinas de Cruz Pamba" lo descrito en el presente informe, especialmente la calificación del riesgo ante las diferentes amenazas analizadas y las respectivas recomendaciones técnicas.

Disposición Final. - Esta ordenanza entrará en vigencia a partir de la fecha de su sanción, sin perjuicio de su publicación en el Registro Oficial, Gaceta Municipal o la página web institucional de la Municipalidad. 

ORDENANZA No. 057-2019-AHC

Dada, en la Sala de Sesiones del Concejo Metropolitano de Quito, el 03 de diciembre de 2019.



Abg. Damaris Priscila Ortiz Pasuy

SECRETARIA GENERAL DEL CONCEJO METROPOLITANO DE QUITO (E)

CERTIFICADO DE DISCUSIÓN

La infrascrita Secretaria General del Concejo Metropolitano de Quito (E), certifica que la presente ordenanza fue discutida y aprobada en dos debates, en sesiones de 22 de octubre de 2019 y 03 de diciembre de 2019 - Quito, 05 DIC 2019



Abg. Damaris Priscila Ortiz Pasuy

SECRETARIA GENERAL DEL CONCEJO METROPOLITANO DE QUITO (E)

ALCALDÍA DEL DISTRITO METROPOLITANO. - Distrito Metropolitano de Quito, 05 DIC 2019

EJECÚTESE:



Dr. Jorge Yunda Machado

ALCALDE DEL DISTRITO METROPOLITANO DE QUITO

CERTIFICO, que la presente ordenanza fue sancionada por el Dr. Jorge Yunda Machado, Alcalde del Distrito Metropolitano de Quito, el 05 de diciembre de 2019.- Distrito Metropolitano de Quito, 05 DIC 2019



Abg. Damaris Priscila Ortiz Pasuy

SECRETARIA GENERAL DEL CONCEJO METROPOLITANO DE QUITO (E)