



ORDENANZA No. 054-2019-AHC


EXPOSICIÓN DE MOTIVOS

La Constitución de la República del Ecuador, en su artículo 30, garantiza a las personas el *"derecho a un hábitat seguro y saludable, y a una vivienda adecuada y digna, con independencia de su situación social y económica"*.

La Administración Municipal, a través de la Unidad Especial Regula Tu Barrio, gestiona procesos tendientes a regularizar aquellos asentamientos humanos de hecho y consolidados que se encuentran en el Distrito Metropolitano de Quito, siguiendo para el efecto un proceso socio organizativo, legal y técnico, que permita determinar el fraccionamiento de los lotes, en cada asentamiento; y, por tanto, los beneficiarios del proceso de regularización.

El Asentamiento Humano de Hecho y Consolidado de Interés Social denominado Barrio Pasaje los Rosales, ubicado en la parroquia Calderón, tiene una consolidación del 86.67%; al inicio del proceso de regularización contaba con 20 años de existencia; sin embargo, al momento de la sanción de la presente ordenanza el asentamiento cuenta con 21 años de asentamiento y 140 beneficiarios.

Dicho Asentamiento Humano de Hecho y Consolidado de Interés Social no cuenta con reconocimiento legal por parte de la Municipalidad, por lo que la Unidad Especial "Regula Tu Barrio" gestionó el proceso tendiente a regularizar el mismo, a fin de dotar a la población beneficiaria de servicios básicos; y, a su vez, permitir que los legítimos propietarios cuenten con títulos de dominio que garanticen su propiedad y el ejercicio del derecho a la vivienda, adecuada y digna, conforme lo prevé la Constitución del Ecuador.

En este sentido, la presente ordenanza contiene la normativa tendiente al fraccionamiento del predio sobre el que se encuentra el Asentamiento Humano de Hecho y Consolidado de Interés Social denominado Barrio Pasaje los Rosales, a fin de garantizar a los beneficiarios el ejercicio de su derecho a la vivienda y el acceso a servicios básicos de calidad. 

ORDENANZA No. 054-2019-AHC

EL CONCEJO METROPOLITANO DE QUITO

Visto el Informe No. IC-COT-2019-010 de 20 de septiembre de 2019, expedido por la Comisión de Ordenamiento Territorial.


CONSIDERANDO:

- Que,** el artículo 30 de la Constitución de la República del Ecuador (en adelante "Constitución") establece que: *"Las personas tienen derecho a un hábitat seguro y saludable, y a una vivienda adecuada y digna, con independencia de su situación social y económica."*;
- Que,** el artículo 31 de la Constitución expresa que: *"Las personas tienen derecho al disfrute pleno de la ciudad y de sus espacios públicos, bajo los principios de sustentabilidad, justicia social, respeto a las diferentes culturas urbanas y equilibrio entre lo urbano y lo rural. El ejercicio del derecho a la ciudad se basa en la gestión democrática de ésta, en la función social y ambiental de la propiedad y de la ciudad, y en el ejercicio pleno de la ciudadanía."*;
- Que,** el artículo 240 de la Constitución establece que: *"Los gobiernos autónomos descentralizados de las regiones, distritos metropolitanos, provincias y cantones tendrán facultades legislativas en el ámbito de sus competencias y jurisdicciones territoriales (...)"*;
- Que,** el artículo 266 de la Constitución establece que: *"Los gobiernos de los distritos metropolitanos autónomos ejercerán las competencias que corresponden a los gobiernos cantonales y todas las que sean aplicables de los gobiernos provinciales y regionales, sin perjuicio de las adicionales que determine la ley que regule el sistema nacional de competencias. En el ámbito de sus competencias y territorio, y en uso de sus facultades, expedirán ordenanzas distritales."*;
- Que,** el literal c) del artículo 84 del Código Orgánico de Organización Territorial, Autonomía y Descentralización (en adelante "COOTAD"), señala las funciones del gobierno del distrito autónomo metropolitano, *"c) Establecer el régimen de uso del suelo y urbanístico para lo cual determinará las condiciones de urbanización, parcelación, lotización, división o cualquier otra forma de fraccionamiento de conformidad con la planificación metropolitana, asegurando porcentajes para zonas verdes y áreas comunales"*;
- Que,** los literales a) y x) del artículo 87 del COOTAD, establece que las funciones del Concejo Metropolitano, entre otras, son: *"a) Ejercer la facultad normativa en las materias de competencia del gobierno autónomo descentralizado metropolitano, mediante la expedición de ordenanzas metropolitanas, acuerdos y resoluciones; (...) x) Regular mediante ordenanza la delimitación de los barrios y parroquias urbanas tomando en cuenta la configuración"*




ORDENANZA No. 054-2019-AHC

territorial, identidad, historia, necesidades urbanísticas y administrativas y la aplicación del principio de equidad interbarrial;

- Que,** el artículo 322 del COOTAD establece el procedimiento para la aprobación de las ordenanzas municipales;
- Que,** el artículo 486 del COOTAD reformado establece que: *“Cuando por resolución del órgano de legislación y fiscalización del Gobierno Autónomo Descentralizado municipal o metropolitano, se requiera regularizar y legalizar asentamientos humanos consolidados de interés social ubicados en su circunscripción territorial en predios que se encuentren proindiviso, la alcaldesa o el alcalde, a través de los órganos administrativos de la municipalidad, de oficio o a petición de parte, estará facultado para ejercer la partición administrativa, (...)”;*
- Que,** la Disposición Transitoria Décima Cuarta del COOTAD, señala: *“(...) Excepcionalmente en los casos de asentamientos de hecho y consolidados declarados de interés social, en que no se ha previsto el porcentaje de áreas verdes y comunales establecidas en la ley, serán exoneradas de este porcentaje.”;*
- Que,** el numeral 1 del artículo 2 de la Ley de Régimen para el Distrito Metropolitano de Quito establece que el Municipio del Distrito Metropolitano de Quito, tiene la competencia exclusiva y privativa de regular el uso y la adecuada ocupación del suelo, ejerciendo el control sobre el mismo;
- Que,** el numeral 1 del artículo 8 de la Ley de Régimen para el Distrito Metropolitano de Quito, establece que le corresponde al Concejo Metropolitano decidir mediante ordenanza, sobre los asuntos de interés general, relativos al desarrollo integral y a la ordenación urbanística del Distrito;
- Que,** la Unidad Especial “Regula Tu Barrio” es la dependencia encargada de procesar, canalizar y resolver los procedimientos para la regularización de la ocupación informal del suelo, en procura de agilizar la emisión de informes y demás trámites pertinentes para la legalización de barrios dentro del marco de planificación y el ordenamiento de la ciudad, conforme lo establecido en el artículo 2 de la Resolución No. A0010 de 19 de marzo de 2010;
- Que,** la Ordenanza No. 001 de 29 de marzo de 2019; que contiene el Código Municipal, en su Libro IV.7, Título I, Artículo IV.7.12, reconoce la creación de la Unidad Especial “Regula Tu Barrio” como el ente encargado de procesar, canalizar y resolver los procedimientos para la regularización de la ocupación informal del suelo; 

ORDENANZA No. 054-2019-AHC

- Que,** el artículo IV.7.45 de la Ordenanza No. 001 del 29 de marzo de 2019 de la excepción de las áreas verdes dispone: “... El faltante de áreas verdes será compensado pecuniariamente con excepción de los asentamientos declarados de interés social...”;
- Que,** el Libro IV.7., Título II de la Ordenanza No. 001 de 29 de marzo de 2019, establece los procesos y procedimientos para la regularización integral de los asentamientos humanos de hecho y consolidados, así como su declaratoria de interés social, para aquellos asentamientos que cumplen las condiciones socioeconómicas, legales y físicas establecidas para el efecto;
- Que,** la Ordenanza No. 001 del 29 de marzo de 2019, determina en su disposición derogatoria lo siguiente: “...Deróguense todas las Ordenanzas que se detallan en el cuadro adjunto (Anexo Derogatorias), con excepción de sus disposiciones de carácter transitorio hasta la verificación del efectivo cumplimiento de las mismas...”;
- Que,** en concordancia con el considerando precedente, la Disposición Transitoria Segunda de la Ordenanza No. 0147 de 9 de diciembre de 2016 en los procesos de regularización de asentamientos humanos de hecho y consolidados que se encuentren en trámite, se aplicará la norma más beneficiosa para la regularización del asentamiento;
- Que,** mediante Resolución No. C 037-2019, reformada por Resolución No. C 062-2019, se establecen los parámetros integrales para la identificación de todos los asentamientos humanos de hecho y consolidados existentes hasta la fecha de aprobación de dicha Resolución, así como la priorización de su tratamiento, la metodología de su análisis, revisión y presentación de los informes ratificatorios/rectificatorios de acuerdo a los plazos señalados en la norma;
- Que,** la Mesa Institucional, reunida el 17 de septiembre de 2018 en la Administración Zonal Calderón, integrada por: el Dr. Ángel Granja, Administrador Zonal Calderón; Dra. Carolina Castro, Dirección Jurídica de la Administración Zonal Calderón; Arq. María Belén Cueva, Delegada de la Dirección Metropolitana de Catastro; Ing. Luis Albán e Ing. Elizabeth Carrión, Delegados de la Dirección Metropolitana de Gestión de Riesgo; Arq. Elizabeth Ortiz, Delegada de la Secretaría de Territorio, Hábitat y Vivienda; Lcda. María José Cruz, Coordinadora de la Unidad Especial “Regula Tu Barrio” Calderón; Luis Villamil Loo, Responsable Socio Organizativo de la Unidad Especial “Regula Tu Barrio” Calderón; Dr. Daniel Cano, Responsable Legal de la Unidad Especial “Regula Tu Barrio” Calderón; y, Arq. Mauricio Velasco, Responsable Técnico de la Unidad Especial “Regula Tu Barrio” Calderón, aprobaron el Informe Socio Organizativo Legal y Técnico N° 004-UERB-AZCA-SOLT-2018, de fecha 17 de septiembre de 2018, habilitante de la Ordenanza de reconocimiento del Asentamiento 



ORDENANZA No. 054-2019-AHC

Humano de Hecho y Consolidado de Interés Social, denominado Barrio Pasaje los Rosales, a favor de sus copropietarios.

Que, el informe de la Dirección Metropolitana de Gestión de Riesgos No. 235-AT-DMGR-2018, de fecha 22 de agosto de 2018, califica al AHHYC por movimientos en masa con un **Riesgo Bajo**, para los lotes expuestos y sugiere que se puede continuar con el proceso de regularización del asentamiento; y,

Que, mediante Oficio Nro. GADDMQ-SGSG-DMGR-2019-0686-OF, de fecha 03 de septiembre del 2019, emitido por el Director Metropolitano de Gestión de Riesgos, de la Secretaría General de Seguridad y Gobernabilidad califica el nivel del riesgo frente a movimientos en masa e indica que el AHHYC "Pasaje los Rosales" presenta en general un **Riesgo Bajo Mitigable**, para todos los lotes.

En ejercicio de sus atribuciones legales constantes en los artículos 30, 31, 240 numerales 1 y 2 y 266 de la Constitución de la República del Ecuador; Art. 84 literal c), Art. 87 literales a) y x); Art. 322 del Código Orgánico de Organización Territorial Autonomía y Descentralización; Art.2 numeral 1, Art.8 numeral 1 de la Ley de Régimen para el Distrito Metropolitano de Quito.

EXPIDE LA SIGUIENTE:

**ORDENANZA QUE APRUEBA EL PROCESO INTEGRAL DE REGULARIZACIÓN DEL
ASENTAMIENTO HUMANO DE HECHO Y CONSOLIDADO DE INTERÉS SOCIAL
DENOMINADO BARRIO PASAJE LOS ROSALES, A FAVOR DE SUS
COPROPIETARIOS.**

Artículo 1.- Objeto. - La presente ordenanza tiene por objeto reconocer y aprobar el fraccionamiento del predio 344585, mantener la zonificación y pasaje; sobre el que se encuentra el Asentamiento Humano de Hecho y Consolidado de Interés Social Denominado Barrio Pasaje los Rosales, a favor de sus copropietarios.

Artículo 2.- De los planos y documentos presentados.- Los planos y documentos presentados para la aprobación del presente acto normativo son de exclusiva responsabilidad del proyectista y de los copropietarios del Asentamiento Humano de Hecho y Consolidado de Interés Social denominado Barrio Pasaje los Rosales, ubicado en la parroquia Calderón, y de los funcionarios municipales que revisaron los planos y los documentos legales y/o emitieron los informes técnicos habilitantes de este procedimiento de regularización, salvo que estos hayan sido inducidos al engaño o al error.

En caso de comprobarse ocultación o falsedad en planos, datos, documentos, o de existir reclamos de terceros afectados, será de exclusiva responsabilidad del técnico y de los copropietarios del predio.

ORDENANZA No. 054-2019-AHC

Las dimensiones y superficies de los lotes son las determinadas en el plano aprobatorio que forma parte integrante de esta Ordenanza.

Los copropietarios del Asentamiento Humano de Hecho y Consolidado de Interés Social denominado Barrio Pasaje los Rosales, se comprometen a respetar las características de los lotes establecidas en el Plano y en este instrumento; por tanto, no podrán fraccionarlos o dividirlos.

El incumplimiento de lo dispuesto en la presente Ordenanza y en la normativa metropolitana y nacional vigente al respecto, dará lugar a la imposición de las sanciones correspondientes.

Artículo 3.- Declaratoria de interés social. - Por las condiciones del Asentamiento Humano de Hecho y Consolidado, se lo aprueba considerándolo de interés social de conformidad con la normativa vigente.

Artículo 4.- Especificaciones técnicas. -

Nº de predio:	344585	
Clave catastral:	13312 04 008	
REGULACION SEGÚN IRM:		
Zonificación:	D3(D203-80)	D3(D203-80)
Lote mínimo:	200 m2	200 m2
Forma de ocupación del suelo:	(D) Sobre línea de fábrica	(D) Sobre línea de fábrica
Uso principal del suelo:	(RU2) Residencial Urbano 2	(RU3) Residencial Urbano 3
Clasificación del suelo:	(SU) Suelo Urbano	(SU) Suelo Urbano
Número de lotes	15	
Área útil de lotes:	5.884,36 m2	
Área de vías y pasajes:	1.034,35 m2	
Área de afectación vial:	152,13 m2	
Área total del lote:	7.070,87 m2	

DC



ORDENANZA No. 054-2019-AHC

El número total de lotes, producto del fraccionamiento, es de 15, signados del uno (1) al quince (15), cuyo detalle es el que consta en los planos aprobatorios que forman parte de la presente Ordenanza.

Artículo 5.- Zonificación de lotes.- Los lotes fraccionados mantendrán la siguiente zonificación: D3 (D203-80); forma de ocupación: (D) sobre línea de fábrica; lote mínimo 200,00 m²; número de pisos: 3 pisos; COS planta baja 80%, COS total 240%; Uso principal: (RU3) Residencial urbano 3.

La zonificación para los lotes 2, 3, 4, 5, 6, 7, 8, 9, 10, 11, 12, 13 y 14 se mantiene en D3 (D203-80); forma de ocupación: (D) sobre línea de fábrica; lote mínimo 200,00 m²; número de pisos: 3 pisos; COS planta baja 80%, COS total 240%; Uso principal: (RU2) Residencial urbano 2.

Artículo 6.- Clasificación del Suelo. - Los lotes fraccionados mantendrán la clasificación vigente, esto es (SU) Suelo Urbano.

Artículo 7.- Exoneración del porcentaje de área verde y de equipamiento comunal. - A los copropietarios del predio donde se encuentra el Asentamiento Humano de Hecho y Consolidado de Interés Social denominado Barrio Pasaje los Rosales, conforme a la normativa vigente se les exonera de la contribución del 15% del área verde, por ser considerado como un Asentamiento declarado de Interés Social.

Artículo 8.- Calificación de Riesgos.- El Asentamiento Humano de Hecho y Consolidado de Interés Social denominado Barrio Pasaje los Rosales, deberá cumplir y acatar las recomendaciones que se encuentran determinadas en el Informe de la Dirección Metropolitana de Gestión de Riesgos No. 235-AT-DMGR-2018, de fecha 22 de agosto de 2018, el mismo que lo califica por movimiento en masa con un **Riesgo Bajo**, para los lotes expuesto y sugiere que se puede continuar con el proceso de regularización del asentamiento.

Mediante Oficio Nro. GADDMQ-SGSG-DMGR-2019-0686-OF, de fecha 03 de septiembre del 2019, emitido por el Director Metropolitano de Gestión de Riesgos, de la Secretaría General de Seguridad y Gobernabilidad califica el nivel del riesgo frente a movimientos en masa e indica que el AHHYC "Pasaje los Rosales" en general presenta un **Riesgo Bajo Mitigable**, para todos los lotes.

Los copropietarios del predio, en un plazo no mayor a un año a partir de la inscripción de la presente ordenanza en el Registro de la Propiedad, deberán presentar el cronograma de obras y/o medidas de mitigación de riesgos elaborado por un especialista técnico, ante la Dirección Metropolitana de Gestión de Riesgos, la misma que pondrá en conocimiento de la Secretaría de Seguridad y de la Jefatura de Seguridad Ciudadana de la Administración Zonal Calderón para su conocimiento y control respectivo. En el caso de no haberse presentado el

ORDENANZA No. 054-2019-AHC

cronograma de obras referido, el Concejo Metropolitano podrá revocar la presente ordenanza, notificándose del particular a la Agencia Metropolitana de Control, para que se inicie las acciones pertinentes.

La Agencia Metropolitana de Control realizará el seguimiento en la ejecución y avance de las obras de mitigación hasta la terminación de las mismas.

La Secretaría de Territorio, Hábitat y Vivienda, a través de la instancia correspondiente y una vez sancionada la presente Ordenanza, deberá actualizar el Informe de Regulación Metropolitana (I.R.M.), de acuerdo con las observaciones o recomendaciones establecidas en el Informe Técnico de Evaluación de Riesgos de la Secretaría General de Seguridad y Gobernabilidad, que señalan las amenazas de origen natural o antrópico que pueden generar distintos niveles de riesgo que condicionen o limiten el aprovechamiento y utilización del suelo según sus vulnerabilidades, y deberá darse cumplimiento a lo dispuesto en el numeral 1.2 de la Ordenanza Metropolitana No. 210, de 12 de abril de 2018, que contiene el Plan de Uso y Ocupación del Suelo del Distrito Metropolitano de Quito.


Artículo 9.- Del pasaje. - El Asentamiento Humano de Hecho y Consolidado de Interés Social denominado Barrio Pasaje los Rosales, contempla un sistema vial de uso público, debido a que éste es un Asentamiento Humano de Hecho y Consolidado de Interés Social de 21 años de existencia, con 86,67% de consolidación de viviendas y se encuentra ejecutando obras de infraestructura, razón por la cual los anchos viales se sujetarán al plano adjunto a la presente Ordenanza.

Se regulariza el pasaje con el siguiente ancho:

Pasaje Oe10B	6,00 m.
--------------	---------

Artículo 10.- De las obras a ejecutarse. - Las obras civiles y de infraestructura a ejecutarse en el Asentamiento Humano de Hecho y Consolidado de Interés Social, son las siguientes:

Calzadas	100,00%
Agua Potable	10,00%
Alcantarillado	100,00%

Artículo 11.- Del plazo de ejecución de las obras.- El plazo de ejecución de la totalidad de las obras civiles y de infraestructura, será de cinco (5) años, de conformidad al cronograma de obras presentado por los copropietarios del inmueble donde se ubica el asentamiento humano de hecho y consolidado de interés social, y aprobado por la mesa institucional, plazo que se contará a partir de la fecha de inscripción de la presente Ordenanza en el Registro de la Propiedad del Distrito Metropolitano de Quito. 



ORDENANZA No. 054-2019-AHC

Las obras de infraestructura podrán ser ejecutadas, mediante gestión individual o concurrente bajo las siguientes modalidades: gestión municipal o pública, gestión directa o cogestión de conformidad a lo establecido en el artículo IV.7.72 de la Ordenanza No. 001 del 29 de marzo de 2019 que contiene el Código Municipal para el Distrito de Quito. El valor por contribución especial a mejoras se aplicará conforme la modalidad ejecutada.

Artículo 12.- Del control de ejecución de las obras. - La Administración Zonal Calderón realizará de oficio, el seguimiento en la ejecución y avance de las obras civiles y de infraestructura hasta la terminación de las mismas, para lo cual se emitirá un informe técnico tanto del departamento de fiscalización como del departamento de obras públicas cada semestre. Su informe favorable final, expedido por la Administración Zonal Calderón, será indispensable para cancelar la hipoteca.

Artículo 13.- De la multa por retraso en ejecución de obras. - En caso de retraso en la ejecución de las obras civiles y de infraestructura, los copropietarios del inmueble sobre el cual se ubica el Asentamiento Humano de Hecho y Consolidado de Interés Social denominado Barrio Pasaje los Rosales, se sujetarán a las sanciones contempladas en el Ordenamiento Jurídico Nacional y Metropolitano.

Artículo 14.- De la garantía de ejecución de las obras.- Los lotes producto del fraccionamiento donde se encuentra el Asentamiento Humano de Hecho y Consolidado de Interés Social denominado Barrio Pasaje los Rosales, quedan gravados con primera, especial y preferente hipoteca a favor del Municipio del Distrito Metropolitano de Quito, gravamen que regirá una vez que se adjudiquen los lotes a sus respectivos beneficiarios y que subsistirá hasta la terminación de la ejecución de las obras civiles y de infraestructura. El gravamen constituido a favor de la Municipalidad deberá constar en cada escritura individualizada

Artículo 15.- De la protocolización e inscripción de la Ordenanza.- Los copropietarios de los predios del Asentamiento Humano de Hecho y Consolidado de Interés Social denominado Barrio Pasaje los Rosales, deberán protocolizar la presente Ordenanza ante Notario Público e inscribirla en el Registro de la Propiedad del Distrito Metropolitano de Quito, con todos sus documentos habilitantes.

En caso de no legalizar la presente ordenanza, ésta caducará en el plazo de tres (03) años de conformidad con lo dispuesto en el artículo IV.7.64 de la Ordenanza No. 001 de 29 de marzo de 2019.

La inscripción de la presente ordenanza servirá como título de dominio para efectos de la transferencia de áreas verdes, en caso de que existan.

Artículo 16.- De la partición y adjudicación. - Se faculta al señor Alcalde para que mediante resolución administrativa, proceda con la partición administrativa correspondiente. Dicha

ORDENANZA No. 054-2019-AHC

resolución de partición y adjudicación se protocolizará ante un Notario Público y se inscribirá en el Registro de la Propiedad del Distrito Metropolitano de Quito, la misma que sin otra solemnidad constituirá título de dominio del beneficiario.

Cuando por efectos de la partición y adjudicación administrativas se produjeran controversias de dominio o derechos personales entre el beneficiario del acto administrativo y quien pretenda ser titular del derecho de dominio sobre los derechos y acciones del lote o bien inmueble fraccionado, estas serán conocidas y resueltas por el juez competente en juicio ordinario.

Artículo 17.- Solicitudes de ampliación de plazo. - Las solicitudes de ampliación de plazo para ejecución de obras civiles y de infraestructura, presentación del cronograma de mitigación de riesgos; y, la ejecución de obras de mitigación de riesgos serán resueltas por la Administración Zonal correspondiente.

La Administración Zonal Calderón, deberá notificar a los copropietarios del asentamiento 6 meses antes a la conclusión del plazo establecido.

La Administración Zonal Calderón, realizará el seguimiento en la ejecución y avance del cronograma de obras de mitigación hasta la terminación de las mismas.

Dichas solicitudes para ser evaluadas, deberán ser presentadas con al menos tres meses de anticipación a la conclusión del plazo establecido para la ejecución de las obras referidas y debidamente justificadas.

Artículo 15.- Potestad de ejecución. - Para el fiel cumplimiento de las disposiciones de esta Ordenanza, y en caso de que no se hayan cumplido los plazos establecidos, se podrá solicitar el auxilio de la Policía Nacional o ejecutar en forma subsidiaria, los actos que el obligado no hubiere cumplido, a costa de estos. En este evento, se podrá recuperar los valores invertidos por la vía coactiva, con un recargo del veinte por ciento (20%) más los intereses correspondientes.

Disposiciones Generales

Primera. - Todos los anexos adjuntos al proyecto de regularización son documentos habilitantes de esta Ordenanza.

Segunda. - De acuerdo al Oficio No. GADDMQ-SGSG-DMGR-2019-0686-OF, de fecha 03 de septiembre del 2019 los copropietarios del asentamiento deberán cumplir las siguientes disposiciones:



ORDENANZA No. 054-2019-AHC

- *“Se recomienda que mediante mingas comunitarias se implemente un sistema adecuado de conducción de escorrentía pluvial (cunetas o zanjas) en los pasajes de tierra afirmada para prevenir la erosión del suelo, arrastre y acumulación de material sólido en lotes o barrios ubicados en cotas inferiores mientras se implementa la infraestructura vial adecuada (asfalto, adoquín, etc.).*
- *Se recomienda que los propietarios y/o poseionarios actuales no construyan viviendas adicionales en el macrolote evaluado, ni aumenten pisos sobre las edificaciones existentes, hasta que el proceso de regularización del asentamiento culmine y se determine su normativa de edificabilidad específica que deberá constar en sus respectivos Informes de Regulación Metropolitana, previa emisión de la licencia de construcción de la autoridad competente.*
- *La Unidad Especial Regula Tu Barrio deberá comunicar a la comunidad del AHHYC “Pasaje Los Rosales” lo descrito en el presente informe, especialmente la calificación del riesgo ante las diferentes amenazas analizadas y las respectivas recomendaciones técnicas.”*

Disposición Final. - Esta ordenanza entrará en vigencia a partir de la fecha de su sanción, sin perjuicio de su publicación en la página web institucional de la Municipalidad.

Dada, en la Sala de Sesiones del Concejo Metropolitano de Quito, el 05 de noviembre de 2019.

Abg. Damaris Ortiz Pasuy
Secretaria General del Concejo Metropolitano de Quito (E)

CERTIFICADO DE DISCUSIÓN

La Secretaria General del Concejo Metropolitano de Quito (E), certifica que la presente ordenanza fue discutida y aprobada en dos debates, en sesiones de 22 de octubre de 2019 y 05 de noviembre de 2019.

Abg. Damaris Ortiz Pasuy
Secretaria General del Concejo Metropolitano de Quito (E)

ALCALDÍA DEL DISTRITO METROPOLITANO. - Distrito Metropolitano de Quito, 08 de noviembre de 2019.

EJECÚTESE:

ORDENANZA No. 054-2019-AHC



Dr. Jorge Yunda Machado

ALCALDE DEL DISTRITO METROPOLITANO DE QUITO

CERTIFICO, que la presente ordenanza fue sancionada por el Dr. Jorge Yunda Machado, Alcalde del Distrito Metropolitano de Quito, el 08 de noviembre de 2019.- Distrito Metropolitano de Quito, 08 de noviembre de 2019.



Abg. Damaris Ortiz Pasuy

Secretaria General del Concejo Metropolitano de Quito (E)

Acción	Responsable	Unidad	Fecha	Sumilla
Elaborado por:	Glenda Allan	GC	2019-11-05	
Revisado por:	Samuel Byun	PSGG (S)	2019-11-05	