

INFORME FINAL

ADMINISTRACIÓN ZONAL
TUMBACO



Oficio Nro. GADDMQ-AZT-2022-0266-O

Quito, D.M., 09 de febrero de 2022

Asunto: Alcance informes de socialización - Ordenanza de Delimitación de Barrios

Señorita Abogada
Vanessa Carolina Velasquez Rivera
Secretaria General de Coordinación Territorial y Participación Ciudadana
SECRETARÍA GENERAL DE COORDINACIÓN TERRITORIAL Y PARTICIPACIÓN CIUDADANA
En su Despacho

De mi consideración:

En alcance al oficio GADDMQ-AZT-2022-0258-O, de 08 de febrero del 2022, remito informe corregido de la delimitación de barrios correspondiente a la Zona de Tumbaco.

Con sentimientos de distinguida consideración.

Atentamente,

Documento firmado electrónicamente

Abg. Pablo Andrés Játiva Moya
ADMINISTRADOR ZONAL
ADMINISTRACIÓN ZONAL TUMBACO

Referencias:
- GADDMQ-AZT-2022-0258-O

Anexos:
- Anexo 1 Registro de asistencia.pdf
- Anexo 2 ADENDA ACTA ACEPTACION DELIMITACIÓN BARRIAL PARROQUIA CHECA.PDF
- Anexo 3 ADENDA ACTA ACEPTACION DELIMITACIÓN BARRIAL PARROQUIA TUMBACO.pdf
- INFORME SOCIALIZACIÓN DELIMITACIÓN DE BARRIOS - TUMBACO 08-02-2022 - REV.-signed-signed-signed.pdf

Copia:
Señorita
María Fernanda Gordon Quipo
Jefe de la Unidad de Gestión Participativa
ADMINISTRACIÓN ZONAL TUMBACO - UNIDAD GESTIÓN PARTICIPATIVA

Señora
Diana Jacqueline Arteaga Rosado
Servidora Municipal 7
ADMINISTRACIÓN ZONAL TUMBACO - INCLUSIÓN SOCIAL

Señor Ingeniero
Emilio Jose Maldonado Changoluisa
Servidor Municipal 9
ADMINISTRACIÓN ZONAL TUMBACO - UNIDAD DE OBRAS PUBLICAS



Por un
Quito
Digno

ADMINISTRACIÓN ZONAL TUMBACO

INFORME DE PARTICIPACIÓN CIUDADANA DEL PROCESO DE DELIMITACIÓN DE BARRIOS DEL DISTRITO METROPOLITANO DE QUITO (*Segunda fase*).

7 febrero 2022

1. ANTECEDENTES

La delimitación de barrios ha nacido en atención al requerimiento ciudadano, los cuales exigen el reconocimiento y actualización de límites barriales; que no solo permita su regularización como tal, sino también el que puedan acceder a los servicios y obras públicas mejorando así su calidad de vida.

En este sentido, se busca generar un proceso de delimitación de barrios, impulsado con el liderazgo del Dr. Santiago Guarderas Izquierdo, quien el 18 de octubre de 2019, emite el Oficio Nro. GADDMQ-DC-SMGI- 2019-267, en el cual fundamenta la necesidad de realizar este proceso debido a que *"(...) en el Municipio de Quito no existe un cuerpo normativo que reconozca la existencia y delimitación legal de los barrios de Quito, incluso aquellos que son históricos y populares (...)"*

El desarrollo de este proceso se sustenta en elementos técnicos; así como de participación ciudadana, para promover una ordenanza en la cual *"(...) se incorporará a la normativa municipal el reconocimiento de 23 delimitaciones inter parroquiales, rurales del Distrito Metropolitano de Quito", la expedición de esta ordenanza permitirá organizar el territorio del Distrito Metropolitano de Quito en circunscripciones compactadas denominadas "barrios", con lo cual el Municipio de Quito, logrará cumplir con su responsabilidad de proveer servicios públicos en todo su territorio y brindar una atención en la gestión de obras públicas que garantice lo establecido en el artículo 314 de la Constitución de la República del Ecuador".*

Para cumplir con este objetivo, el Vicealcalde ha remitido el Plan de Trabajo y la correspondiente Hoja de Ruta, que determinará la metodología de trabajo, plazos y responsables, para llevar a cabo un levantamiento de planos geo referenciados que delimitarán los barrios, todo esto en cogestión con los ciudadanos.

Con estos antecedentes el equipo técnico de la Unidad de Gestión Participativa del Desarrollo, coordinado con la Dirección de Territorio y en conjunto con los líderes barriales de las ocho parroquias de Valle de Tumbaco, realizaron el primer acercamiento en el que se desarrolló el levantamiento de información y los planos geo referenciados, para definir los límites de cada barrio, con el apoyo de planos en PDF y SHAPE en CD.

Se coordinó con los Gobiernos Autónomos Descentralizados un cronograma de trabajo en territorio que se lo manejo y desarrollo juntamente con los líderes barriales de las 8 parroquias correspondientes al Valle de Tumbaco, ejecutándolas de la siguiente manera.

Administración Zonal: TUMBACO	
Fecha Primera Fase:	17 al 27 de enero de 2020
Fecha Segunda Fase:	21 al 29 de mayo de 2020
Fecha: Tercera Fase	8 de agosto de 2020
Responsable:	Freddy Carrasco
Revisado por:	Michelle Ninahualpa

del Concejo Metropolitano, siendo la más destacada, la petición de realizar el mayor número de socializaciones del proyecto de ordenanza en mención, con la comunidad.

Por lo que se realizan las socializaciones que fueron presenciales con las medidas de bioseguridad y el aforo reducido según las indicaciones del COE nacional y cantonal.

2. OBJETIVO

El principal objetivo es socializar el proyecto de ordenanza de delimitación de barrios con aquellos barrios y asentamientos humanos de hecho regularizados que no tuvieron conocimiento del proyecto en la primera fase y también realizar aclaraciones de dudas e inquietudes del proyecto de ordenanza; y realizar correcciones a los límites de acuerdo con lo solicitado por la comunidad, respetando su conocimiento, identidad, cultura, historia y otros aspectos.

Promover la participación ciudadana activa de los líderes barriales pertenecientes a las 8 parroquias de la Administración Zonal Tumbaco en el proceso de delimitación de cada uno de los barrios, valorando su memoria histórica y sentido de pertenencia, en pro de visibilizar su presencia en el plano del Distrito Metropolitano de Quito.

POBLACIÓN OBJETIVO

Líderes, Lideresas, dirigentes y/o representantes de barrios o asentamientos humanos que por la diversidad de formas en las que se han generado y desarrollado no cuentan con un documento de índole jurídica sea esta ordenanza o resolución que avale su aprobación ante el Municipio del D. M. de Quito y tampoco cuentan con planos aprobados.

SOCIALIZACION LÍDERES BARRIALES - MODALIDAD PRESENCIAL

PARROQUIA	FECHA	MEDIO VERIFICABLE	PARTICIPANTES	PARTICIPANTES POR PARROQUIA
CUMBAYÁ	27-ene-21	REGISTRO DE ASISTENCIA - SOCIALIZACION DELIMITACION DE BARRIOS	13	23
	ENERO - MARZO 2021	REGISTRO DE ASISTENCIA - REUNIÓN POR BARRIOS	10	
TUMBACO	19-ene-21	REGISTRO DE ASISTENCIA - SOCIALIZACION DELIMITACION DE BARRIOS	12	100
	25-ene-21	REGISTRO DE ASISTENCIA - SOCIALIZACION DELIMITACION DE BARRIOS	18	
	3-mar-21	REGISTRO DE ASISTENCIA - SOCIALIZACION DELIMITACION DE BARRIOS	44	
	24-mar-21	REGISTRO DE ASISTENCIA - SOCIALIZACION DELIMITACION DE BARRIOS	8	
	ENERO - MARZO 2021	REGISTRO DE ASISTENCIA - REUNIÓN POR BARRIOS	18	
PUEMBO	18-ene-21	REGISTRO DE ASISTENCIA - SOCIALIZACION DELIMITACION DE BARRIOS	8	8
PIFO	15-ene-21	REGISTRO DE ASISTENCIA - SOCIALIZACION DELIMITACION DE BARRIOS	11	14
	ENERO - MARZO 2021	REGISTRO DE ASISTENCIA - REUNIÓN POR BARRIOS	3	
TABABELA	ENERO - MARZO 2021	REGISTRO DE ASISTENCIA - REUNIÓN POR BARRIOS	8	8
YARUQUI	ENERO - MARZO 2021	REGISTRO DE ASISTENCIA - REUNIÓN POR BARRIOS	24	24
CHECA	12-ene-21	REGISTRO DE ASISTENCIA - SOCIALIZACION DELIMITACION DE BARRIOS	12	28
	22-feb-22	REGISTRO DE ASISTENCIA - SOCIALIZACION DELIMITACION DE BARRIOS	10	
	ENERO - MARZO 2021	REGISTRO DE ASISTENCIA - REUNIÓN POR BARRIOS	6	
EL QUINCHE	11-ene-21	REGISTRO DE ASISTENCIA - SOCIALIZACION DELIMITACION DE BARRIOS	13	27
	ENERO - MARZO 2021	REGISTRO DE ASISTENCIA - REUNIÓN POR BARRIOS	14	
TOTAL				232

Como se presenta el cuadro se evidencia que se llevó a cabo 10 reuniones de socializaciones y de ser necesario reuniones individualizadas por barrios con la presencia del técnico asignado Ing. Emilio Maldonado.

3.2 Problemáticas identificadas durante la socialización.

Las siguientes matrices permiten conocer las inquietudes y réplicas dela comunidad y sus representantes barriales, que surgieron en cada una de las socializaciones llevadas a cabo de forma presencial con las respectivas medidas de bioseguridad y en cada barrio que han presentado novedades se ha ido subsanando en reuniones individualizadas por barrios con la presencia de los representantes barriales y el técnico de Gestión Participativa Mgs. Diana Arteaga y el técnico de Territorio Ing. Emilio Maldonado.

PARROQUIA CUMBAYÁ

16	SAN MARCOS	Cormirmación o Corrección NORTE Calle Francisco de Orellana; SUR Pasaje Gonzales; ESTE Calle Salinas; OESTE Calle Chimborazo.	Aceptado
17	LA PRIMAVERA	Se acepta delimitación Barrial sin modificación alguna en delimitación y si en nombre de límite Oeste Av. Siena y el ingreso a Rojas.	Se cambia el nombre del límite Oeste Av. Siena y el ingreso a Rojas.
18	JACARANDA	Acepta delimitación	Aceptado
19	CUMBAYA CENTRO	Confirmación o corrección: NORTE Vía Láctea; SUR Calle María Angelica Idrobo; ESTE Calle Padre Luz Garzón; OESTE Calle Chimborazo Salinas	Acepta con observación
20	ROJAS	Confiirmación o corrección de límites NORTE Primavera I, SUR Rios San Pedro, Real Alto, Lomas de Cumbaya; ESTE Río San Pedro, Oeste Calle de las mandarinas y Primavera II	Acepta límites dota información para validar o corregir
21	LA PRAGA	Confirmación o corrección: NORTE La Mandarina; SUR Avenida Interoceánica; ESTE Río San Pedro; OESTE Centro del Pueblo San Roque	Con la corrección señalada en el plano se aprueba delimitación
22	LA MANDARINA	Aprobación o corrección NORTE Vía Eloy Alfaro; SUR La Praga; ESTE Río San Pedro; OESTE Calle Luis Garzón	Acepta límites con las respectivas observaciones.
23	COLLAS	No existen observaciones.	Aceptado
24	SANTA INES	Confirmación y corrección de límites NORTE Pillagua; SUR Quebrada Tajaman; ESTE Río San Pedro; Oeste Vía Leactea Collas Vía Santa Ines	Aceptado
25	PILLAGUA	Confirmación o corrección de límites: NORTE Río San Pedro, Río Machangara; SUR Santa Ines; ESTE Río San Pedro; OESTE Collas Santa Ines.	Aceptado

PARROQUIA TUMBACO

	BARRIO	PROBLEMA IDENTIFICADO EN SOCIALIZACIÓN	SOLUCIÓN
1	La Vaquería	La consolidación es mínima - Revisado por el GAD Tumbaco	Aceptado
2	Cunuyacu	Consolidación es mínima acepta los límites	Aceptado
3	Papaloma	Cambian linderos: Norte Cunuyacu- Vía Intervalles; Sur Pachosalas; Este Quebrada; Oeste: Vía Intervalles Calle Geovanny Yuqui Medina.	Cambian linderos: Norte Cunuyacu- Vía Intervalles; Sur Pachosalas; Este Quebrada; Oeste: Vía Intervalles Calle Geovanny Yuqui Medina.
4	San Antonio de Tolagasi	Ratificar el nombre del Barrio no es San Antonio es SAN ANTONIO DE TOLAGASI	Aceptado
5	Sauce	La consolidación es mínima - Revisado por el GAD Tumbaco	Aceptado
6	Tolagasi	La consolidación es mínima - Revisado por el GAD Tumbaco	Aceptado
7	Pachosalas	La consolidación es mínima - Revisado por el GAD Tumbaco	Aceptado
8	La Viña	Revisado por el GAD Tumbaco	Aceptado
9	Comuna Central	Se acepta la delimitación.	Aceptado
10	La Dolorosa	Aclara que dentro del Barrio La Dolorosa se encuentra ubicado el asentamiento humano Las Marías	Aceptado
11	Comuna Leopoldo Chávez	Lindero Oeste quebrada Ocaña (Comuna Central)	Se cambia Lindero Oeste quebrada Ocaña (Comuna Central)
12	Tumbaco Cabecera	Revisado por el GAD Tumbaco	Acepta

PARROQUIA PUEMBO

	BARRIO	PROBLEMA IDENTIFICADO EN SOCIALIZACIÓN	SOLUCIÓN
1	Arrayanes	Aceptan delimitación con cambios en límites Norte: Solo Río San Pedro; Sur: Calle Eloy Alfaro Ciclo Vía Chaquíñan	Cambio de límites Norte: Solo Río San Pedro; Sur: Calle Eloy Alfaro Ciclo Vía Chaquíñan. Aceptado con el cambio
2	Mangahuantag	Se acepta la delimitación del barrio con cambio de límites: Norte Barrio Salarzar Gómez y Calle José Ayala no Nápoles ni Mangahuantag; Este no va Puenbo	Se cambia límites: Norte Barrio Salarzar Gómez y Calle José Ayala no Nápoles ni Mangahuantag; Este no va Puenbo Aceptado con el cambio
3	San Pedro de Chiche	Se acepta delimitación con el cambio de límites: Sur Antonio Vallejo y Calle Francisco de Arias; Este Quebrada Retraida y Calle José Borja; Oeste Solo Río Chiche.	Se cambia límites: Sur Antonio Vallejo y Calle Francisco de Arias; Este Quebrada Retraida y Calle José Borja; Oeste Solo Río Chiche. Aceptado con el cambio
4	Las Palmas	Se acepta delimitación de Barrios con el cambio de nombres de límites Norte: Río Guambi y Tababela; Este Juana Añarumba.	Cambio de nombres de límites Norte: Río Guambi y Tababela; Este Juana Añarumba. Aceptado con el cambio
5	Rosa Blanca	Se acepta delimitación Barrial con la particularidad de cambio del límite Sur: Calle Velazco Ibarra y La Libertad Parroquia de Pifo.	cambio del límite Sur: Calle Velazco Ibarra y La Libertad Parroquia de Pifo. Aceptado con el cambio
6	Chiche	Se acepta delimitación Barrial con la particularidad de cambio de nombres de los límites Este: Calle Julio Tobar García y Antonio Arias; Oeste se aumenta y Río Chiche.	Cambio de nombres de los límites Este: Calle Julio Tobar García y Antonio Arias; Oeste se aumenta y Río Chiche. Aceptado con el cambio
7	Nueva Andalucía	Se acepta delimitación con la particularidad del cambio de límites Norte solo San José de Puenbo; Sur Calle Velazco Ibarra se aumenta, Este: Quebrada de los Alemanes; Oeste no va San José de Puenbo.	Cambio de límites Norte solo San José de Puenbo; Sur Calle Velazco Ibarra se aumenta, Este: Quebrada de los Alemanes; Oeste no va San José de Puenbo. Aceptado con el cambio
8	Puenbo Centro	Se acepta delimitación Barrial con la particularidad del cambio de los nombres de los límites Norte: Las Palmas, Calle Pablo Guerrero y Luis Salazar; Sur se aumenta calle el Limonar; Oeste se aumenta La Cruz y Calle Julio Tobar.	cambio de los nombres de los límites Norte: Las Palmas, Calle Pablo Guerrero y Luis Salazar; Sur se aumenta calle el Limonar; Oeste se aumenta La Cruz y Calle Julio Tobar, Aceptado con el cambio
9	La Cruz	Se acepta la delimitación con la particularidad de cambiar el límite Oeste: Quebrada Chushi y calle Enrique Félix.	Se cambia el límite Oeste: Quebrada Chushi y calle Enrique Félix.
10	Santa Rosa	Se acepta delimitación sin ninguna observación ni cambios.	Aceptado
11	San José de Puenbo	Se acepta delimitación Barrial con la particularidad de cambio de límites Sur: Calle Gabriel no va y se reemplaza por la calle Ibarra; Oeste si va.	Cambio de límites Sur: Calle Gabriel no va y se reemplaza por la calle Ibarra; Oeste si va. Aceptado con el cambio
12	Salazar Gómez	Se acepta la delimitación con la particularidad de cambiar los límites de Norte: Solo río Guayllabamba; Sur Solo Mangahuantag.	Cambiar los límites de Norte: Solo río Guayllabamba; Sur Solo Mangahuantag. Aceptado con el cambio
13	Chiche Obraje	Se acepta delimitación Barrial con la particularidad del cambio de nombres de los límites Norte: Calles Francisco Arias y Antonio Vallejo; Este Quebrada Retraida y Calle José Borja, se omite calle José Borja; Oeste No va parroquia Pifo y se modifica Chiche Tumbaco.	Cambio de nombres de los límites Norte: Calles Francisco Arias y Antonio Vallejo; Este Quebrada Retraida y Calle José Borja, se omite calle José Borja; Oeste No va parroquia Pifo y se modifica Chiche Tumbaco Aceptado con el cambio
14	Campamento	Se acepta delimitación del Barrio, con la particularidad del cambio del nombre del límite Este: Calle Enrique Félix y Quebrada Chushi.	cambio del nombre del límite Este: Calle Enrique Félix y Quebrada Chushi. Aceptado con el cambio

PARROQUIA TABABELA

	BARRIO	PROBLEMA IDENTIFICADO EN SOCIALIZACIÓN	SOLUCIÓN
	San Agustín Nuevo Aero	Acepta delimitación ZONA DE EQUIPAMIENTO AEROPUERTO	Acepta
1	Guambi	El límite Oriental conector Alpachaca, Barrio Las ACACIAS DAC	Acepta
2	Tabela Centro		
3	Empleados de la DAC	Se acepta delimitación con la particularidad que el límite Oeste llega hasta el Corredor Alpachaca. El nombre del Barrio se cambiaría a Las Acacias - Empleados de la DAC	Cambio de nombre Las Acacias - Empleados de la DAC
4	San Antonio	Acepta delimitación	Acepta
5	Oyabarillo	Acepta delimitación con observaciones reflejadas en el plano, COMUNA JURIDICA esta ubicada en las Parroquias Tababela y Yaruqui.	Acepta
6	El Vergel	Modifica al SUR sector familia Tolagasi ESTE calle los manzanos	Acepta con observación
7	El Vergel Bajo	Acepta delimitación	Acepta

PARROQUIA YARUQUI

	BARRIO	PROBLEMA IDENTIFICADO EN SOCIALIZACIÓN	SOLUCIÓN
1	Chilpecito	Límite Sur: Solo Zamora; Oeste: Río Cartagena y Otón de Vélez con estas observaciones acepta delimitación	Aceptado
2	Zamora	Acepta delimitación	Aceptado
3	Lalagachi Bajo	Johana Ortiz	Aceptado
4	Selva Alegre	Wilsn Pujota	Aceptado
5	Patahacienda	Acepta delimitación informada con la particularidad de que en los límites se aumente Barrio Central.	Se aumentará Barrio Central
6	La Delicia	Acepta delimitación presentada con la particularidad de que el límite Sur es con la Calle Anturrucu y Samuel Montenegro. Se rectifica que en la limitación Sur no va la Calle Samuel Montenegro.	Se cambia límite Sur es con la Calle Anturrucu y Samuel Montenegro
7	Lalagachi Central	No acepta el trazado del liite realizado por e Municipio DMQ, en la calle Sur este nuestro barrio por tanto se realizo las socialización coin los moradores el sector y se resolvió que todo el predio 5155360; pertenezca al Barrio Lalagachi Central Por lo que se realizó el acta de resolución de pertenencia, donde suscribieron residentes de este predio. Documento que está adjunto al oficio CBLC2021-004 enviado a la Administración Zona Tumbaco con fecha de 21-02-2021, al oficio tambien se adjuntó los planos correspondientes.	Adjunta documentación para corrección
8	Guadalupe	Acepta delimitación Barrial.	Aceptado
9	Central	Se modifica lindero Oeste, Barrio se extiende por la calle Wenceslao Sanchez hasta llegar a la Calle Anturrucu.	Aceptado
10	Cuscungo	Acepta delimitación Barrial.	Aceptado
11	La Tola	Acepta Delimitación	Aceptado
12	San Juan	Acepta delimitación	Aceptado
13	San José de Checa	Acepta delimitación	Aceptado
14	Aglla	Acepta delimitación sin observación alguna.	Aceptado
15	San Rafael	Acepta delimitación Barrial.	Aceptado
16	Lalagachi Alto	Acepta delimitación Barrial.	Aceptado
17	San Agustín	Acepta delimitación de Barrio Chaupimolino sin observaciones.	Aceptado

4. RESULTADOS DEL PROCESO DE PARTICIPACIÓN CIUDADANA




PARROQUIAS DEL VALLE TUMBACO	ASISTENTES	PARTICIPANTES SOCIALIZACIONES
Cumbayá	23	Presidentes y vocales del GAD Parroquial, más los dirigentes y representantes de: <ol style="list-style-type: none"> 1. San Patricio alto 2. Santa Rosa 3. San Francisco de Pinsha 4. Lumbisi 5. Yanazaratapata 6. San Juan alto 7. Cebollar 8. San Patricio 9. San Juan 10. El Limonar 11. Santa Lucía 12. Auqui Chico 13. Jardines del Este 14. Real Alto 15. San Roque 16. San Marcos 17. La Primavera 18. Jacaranda 19. Cumbaya centro 20. Rojas 21. La Praga 22. La Mandarina 23. Collas 24. Santa Ines 25. Pillagua
Tumbaco	100	Presidentes y vocales del GAD Parroquial, más los dirigentes y representantes de: <ol style="list-style-type: none"> 1. La Vaquería 2. Cunuyacu 3. Papaloma 4. San Antonio de Tolagasi 5. Sauce 6. Tolagasi 7. Pachosalas 8. La Viña 9. Comuna Central 10. La Dolorosa 11. Comuna Leopoldo Chávez 12. Tumbaco Cabecera 13. San José de La Viña 14. Cochabamba 15. San Francisco de Churóloma 16. San Blas 17. Comuna Tola Chica 18. Collaqui 19. Santa Ana 20. San José de Rumihuaico 21. Rumihuaico 22. Tola Chica 1 23. La Cerámica 24. Chiviqui 25. Santa Rosa 26. Villavega 27. La Morita 2 28. Las Peñas 29. San Juan Chuspiyacú 30. La Providencia 31. La Esperanza 32. Las Acacias 33. Tola Chica 2

		<ol style="list-style-type: none"> 5. Oyabarillo 6. El Vergel 7. El Vergel Bajo
Yaruqui	24	Presidentes y vocales del GAD Parroquial, más los dirigentes y representantes de: <ol style="list-style-type: none"> 1. Otón de Velez 2. San Vicente 3. San Rafael 4. Chaupi Estancia 5. La Joya 6. La Victoria 7. Tambillo 8. Alvarez 9. Santa Rosa 10. San José de Oyambarillo 11. El Calvario 12. Centro 13. La Isla 14. Oyambaro 15. Oyambarillo 16. San José de Yaruqui 17. San José de La Isla 18. Chinagachi 19. La Moya 20. El Tejar 21. Coniburo
Checa	28	Presidentes y vocales del GAD Parroquial, más los dirigentes y representantes de: <ol style="list-style-type: none"> 1. Chilpecito 2. Zamora 3. Lalagachi Bajo 4. Selva Alegre 5. Patahacienda 6. La Delicia 7. Lalagachi Central 8. Guadalupe 9. Central 10. Cuscungo 11. La Tola 12. San Juan 13. San José de Checa 14. Aglla 15. San Rafael 16. Lalagachi Alto 17. San Agustín
El Quinche	27	Presidentes y vocales del GAD Parroquial, más los dirigentes y representantes de: <ol style="list-style-type: none"> 1. Bello Horizontes 1 Etapa 2. Santa Mónica 3. La Victoria 4. Bellos Horizonte 2da Etapa 5. Urapamba 6. San Miguel del Quinche 7. Iguiñaro

5. CONCLUSIONES

- La Administración Zonal Tumbaco – Unidad de Gestión Participativa socializó la delimitación de barrios en esta etapa con 232 líderes barriales y parroquiales quienes aceptan la delimitación en cada barrio, de esta fase del proceso de delimitación de barrios. (Anexo 1).
- La Zona Tumbaco luego de la socialización concluye que tienen 160 barrios y 1 Zona de Equipamiento Aeropuerto.
- La Parroquia Checa solicita mesa de trabajo y se realiza el 20 de junio de en donde se aclara que el Barrio Tola Baja se incorpora al Barrio San Pedro de la Tola para constancia de lo mencionado se realiza Adenda al Acta de aceptación de delimitación barrial. (Anexo 2).
- La Parroquia Tumbaco solicita mesa de trabajo para delimitar el barrio Cerro Negro, la misma que se realiza el 20 de junio de 2021, en donde se aclara que el barrio se incorpora al Barrio Papaloma. Realiza Adenda al Acta de aceptación de delimitación barrial suscrita entre la Administración Zonal Tumbaco y la presidenta del GAD Parroquial. (Anexo 3).
- La Administración Zonal Tumbaco contiene en su jurisdicción 23 comunas mismas que no han sido delimitadas por tener su propio régimen jurídico que es Ley Orgánica de Tierras Rurales y Ancestrales; sin embargo han sido graficadas dentro de los barrios, conforme los límites que sus dirigentes indicaron en la socialización, sin que esto implique modificación en sus límites.
- No se incluyó en el proceso de delimitación barrial a los asentamientos humanos de hecho regularizados debido a que por su naturaleza pertenecen a otro orden jurídico, que es la OM No. 147 sin embargo, han sido identificadas y visualizadas en la información geográfica de la propuesta de Delimitación de barrios.

Firmas de responsabilidad:

ELABORADO POR:	Mgs. Diana Arteaga COORDINADOR PARROQUIAL UNIDAD DE GESTIÓN PARTICIPATIVA AZT	 Firmado electrónicamente por: DIANA JACQUELINE ARTEAGA ROSADO
REVISADO POR:	Maria Fernanda Gordón JEFA UNIDAD DE GESTIÓN PARTICIPATIVA DEL DESARROLLO	 Firmado electrónicamente por: MARIA FERNANDA GORDON QUIPE
APROBADO POR:	Tec. Mónica Guevara DIRECTORA -GESTIÓN PARTICIPATIVA DEL DESARROLLO	 Firmado electrónicamente por: MONICA PAULINA GUEVARA COSTALES

ANEXO 1

Los registros de asistencia se encuentran ubicados en cada uno de las parroquias.

ANEXO 2

ADENDA AL ACTA DE ACEPTACIÓN DE DELIMITACIÓN BARRIAL DE LA PARROQUIA DE CHECA

En la ciudad de San Francisco de Quito a los 20 días del mes de junio del 2021, comparecen a la suscripción de la presente Adenda al Acta de aceptación de delimitación barrial de la parroquia de Checa, por una parte el Municipio del Distrito Metropolitano de Quito, debidamente representado por la Administradora Zonal Mgs. Deysi Giovanna Martínez Guachamin y por otra parte el Ing. Iván Santiago Duque Vallejo, Presidente del GAD Parroquial Rural Checa, quienes convienen en celebrar la siguiente acta al tenor de las cláusulas que se detallan a continuación:

ANTECEDENTES. -

- 1.1. Mediante Acta de aceptación de delimitación barrial de la parroquia de Checa de fecha 8 de agosto del 2020 se estableció los límites barriales de la parroquia de Checa, en la que constan 18 barrios detallados.
- 1.2. La Secretaría de Territorio Hábitat y Vivienda solicitó socializar con la comunidad el producto final del trabajo realizado de delimitación barrial, por lo que se convoca al proceso de socialización final con el fin de que la ciudadanía valide los límites establecidos en las mesas de trabajo realizadas durante el proceso de delimitación barrial a partir de agosto de 2019.
- 1.3. Con fecha 12 de enero 2021 se realiza las socializaciones y mesas de trabajo con los diferentes líderes barriales verificando uno a uno los barrios que conforman la parroquia de Checa.
- 1.4. Posterior a la socialización realizada en la parroquia de Checa el día 12 de enero de 2021 se dieron lugar diversas mesas de trabajo mismas que se coordinaron con el GAD Parroquial Rural Checa así como los representantes y directivos de cada uno de los barrios de la parroquia. En las mesas de trabajo se acordó realizar inspecciones en el territorio con el fin de revisar los límites establecidos con la presencia de los moradores del sector por lo que solicitaron que unifique el barrio La Tola Baja al barrio San Pedro de La Tola, en vista que siempre ha sido un solo barrio, pese a que les divide la E-35.

ANEXO 3



ADENDA AL ACTA DE ACEPTACIÓN DE DELIMITACIÓN BARRIAL DE LA PARROQUIA DE TUMBACO

En la ciudad de San Francisco de Quito a los 20 días del mes de junio del 2021, comparecen a la suscripción de la presente Adenda al Acta de aceptación de delimitación barrial de la parroquia de Tumbaco, por una parte el Municipio del Distrito Metropolitano de Quito, debidamente representado por la Administradora Zonal Mgs. Deysi Giovanna Martínez Guachamin y por otra parte la Ab. Mayra Lorena Brito Cuzco, Presidenta del Gad Parroquial Rural Tumbaco, quienes convienen en celebrar la siguiente acta al tenor de las cláusulas que se detallan a continuación:

ANTECEDENTES. -

- 1.1. Mediante Acta de aceptación de delimitación barrial de la parroquia de Tumbaco de fecha 8 de agosto del 2020 se estableció los límites barriales de la parroquia de Tumbaco, en la que constan 42 barrios detallados.
- 1.2. La Secretaria de Territorio Habitat y Vivienda solicitó socializar con la comunidad el producto final del trabajo realizado de delimitación barrial, por lo que se convoca al proceso de socialización final con el fin de que la ciudadanía valide los límites establecidos en las mesas de trabajo realizadas durante todo el proceso de delimitación barrial a partir de agosto de 2019.
- 1.3. Con fecha 19 de enero 2021 se realiza las socializaciones y mesas de trabajo con los líderes barriales verificando uno a uno los barrios que conforman la parroquia de Tumbaco.
- 1.4. Posterior a la socialización realizada en la parroquia de Tumbaco el día 19 de enero de 2021 se dieron lugar diversas mesas de trabajo en coordinación con el GAD parroquial rural de Tumbaco así como los representantes y directivos de cada uno de los barrios de la parroquia. En las mencionadas mesas de trabajo se acordó realizar inspecciones en el territorio para validar los límites establecidos y se determinó que el barrio Cerro Negro no cuenta con una directiva establecida y por otra parte son áreas de terreno extensas con pocos propietarios por lo que se llegó a la conclusión de que el barrio Cerro negro es un sector que forma parte de un barrio más grande llamado Papaloma.

CUMBAYÁ

PARROQUIA

ADMINISTRACIÓN ZONAL VALLE DE TUMBACO
REPORTE DE SOCIALIZACIÓN DELIMITACIÓN BARRIOS



CUMBAYB

N° REPORTE

NOMBRE DEL BARRIO		SAN PATRICIO ALTO	
PARROQUIA		CUMBAYB	
FECHA	20-01-2021	HORA	RESPONSABLE

PARTICIPANTES DEL BARRIO		CARGO
MARIA PIA RIVERA SPATARI		PRESIDENTE
FELIPE QUEVEDO		VOCAL DIRECTIVA

SINTESIS SOCIALIZACIÓN

LOS LÍMITES NORTE (SANTA ROSA) Y SUR (SAN FRANCISCO DE PINSHA) ESTÁN CLARAMENTE DEFINIDOS POR LAS QUEBRADAS. LOS LÍMITES ESTE Y OESTE MARCADOS, EN CAMBIO, NO COINCIDEN CON LOS DEL PLANO DE LA LOTIZACIÓN, PUES EL EXTREMO OESTE DEL BARRIO ES EL MARGEN INFERIOR DE LA VÍA FÉRREA ALTA, PARALELA A LA AV. SIMÓN BOLÍVAR. EL LÍMITE ESTE DEL BARRIO ES UNA QUEBRADILLA PARALELA A LA VÍA FÉRREA BAJA, DE MODO QUE NINGUNO DE LOS MARGENES DE LAS RIELES FORMAN PARTE DE SAN PATRICIO ALTO

ACUERDOS Y COMPROMISOS		SI	NO
ACUERDO/COMPROMISO	RESP.	PLAZO	OBSERVACIONES
1. SE COORDINÓ DIRECTAMENTE CON LA			
2. ASESORIA DEL SR. VICEALCALDE.			
3. CUIDANDO EN ESTE CASO COMO LOTIZACIÓN			
4.			

DOCUMENTACION ANEXA		SI	NO
DOCUMENTO	OBSERVACIONES		
1. PLANO "PROYECTO DE LOTIZACIÓN COOP. SAN PATRICIO DE AQUI BAJO", AGOSTO 1986			
2. PLANO TRAZADO VIAL DE SAN PATRICIO, HOJA CATASTRAL 10110-10111, NOVIEMBRE 19, 2018			
3. OFICIO 003714-AMZVT-2011 SOBRE LA VIGENCIA DEL PLANO ORIGINAL DE LA LOTIZACIÓN DEL IERAC			

FECHA DE ELABORACIÓN REPORTE: ELABORA:

Para constancia de lo actuado firman:

Por la Administración Zonal Valle de Tumbaco

Por el Barrio:

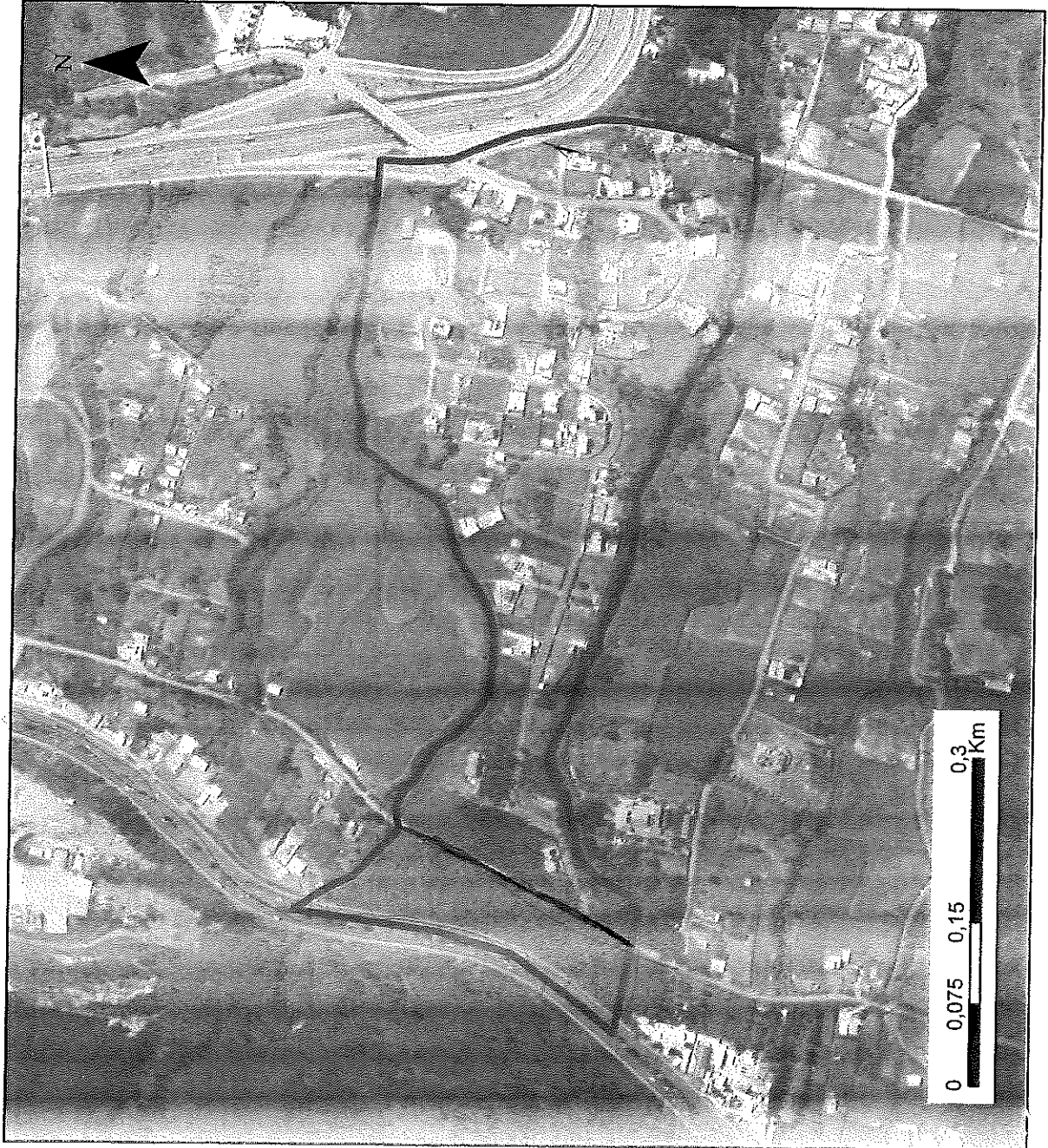
RESP.

AZVT

NOMB MARIA PIA RIVERA SPATARI
 C.I. 23697887

En el caso de San Patricio se trabajó / acordó con los

SAN PATRICIO ALTO



ADMINISTRACIÓN ZONAL:
TUMBACO

PARROQUIA:
CUMBAYÁ

CÓDIGO:
TMB020001

ÁREA (M2):
169000

ESCALA:
1:6.000

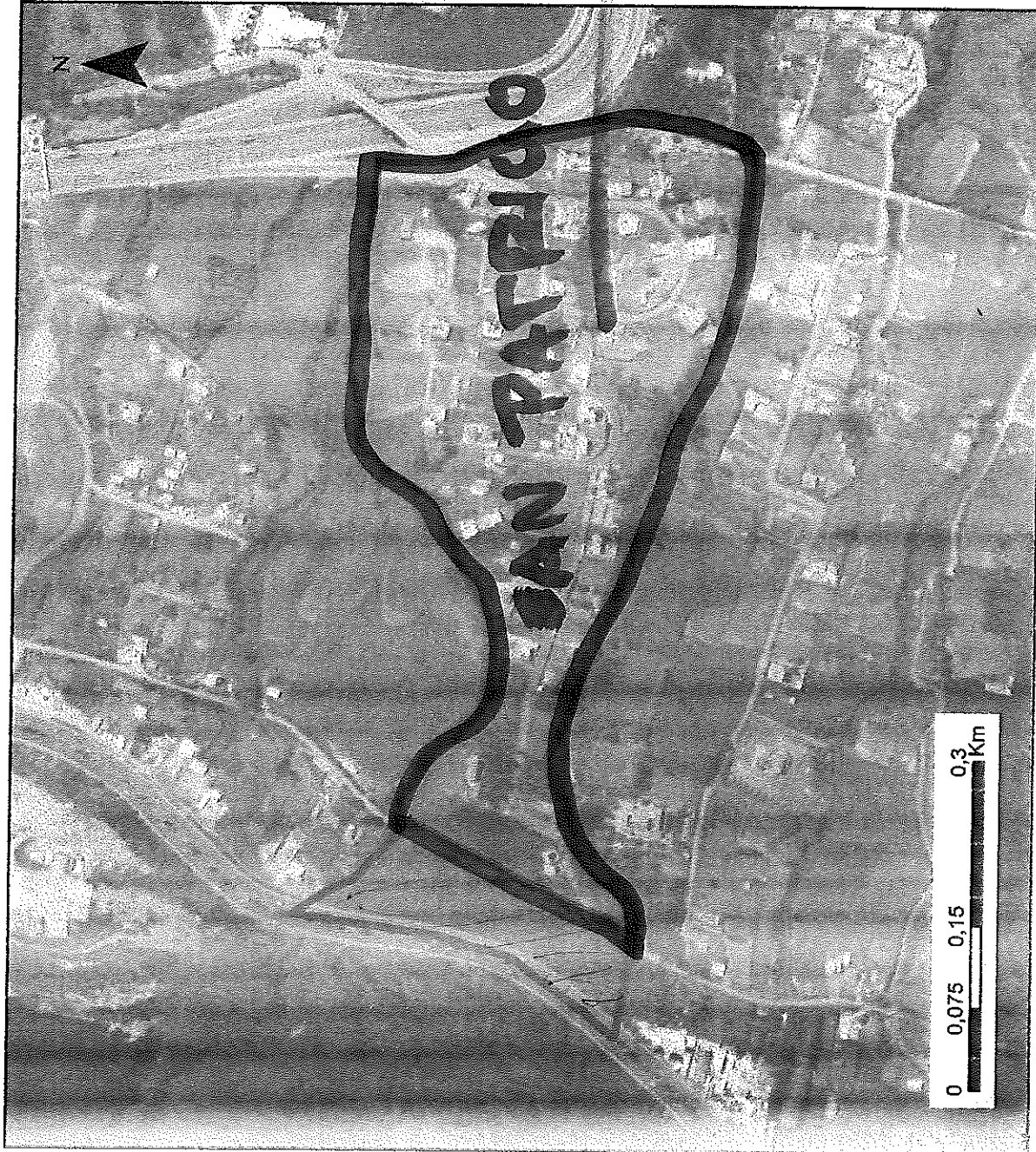
LÍMITES:

NORTE:
SANTA ROSA

SUR:
SAN FRANCISCO
DE PINSHA

ESTE:
CALLE GENERAL
ELOY ALFARO,
SANTA ROSA, SAN

OESTE:
AV. SIMÓN BOLÍVA,
ZONA DE
PROTECCIÓN



ADMINISTRACIÓN ZONAL:
TUMBACO

[Handwritten signature]

PARROQUIA:
CUMBAYÁ

CÓDIGO:
TMB020001

ÁREA (M2):
169000

ESCALA:
1:6.000

LÍMITES:

NORTE:
SANTA ROSA

SUR:
SAN FRANCISCO
DE PINSHA

ESTE:
CALLE GENERAL
ELOY ALFARO,
SANTA ROSA, SAN

OESTE:
AV. SIMÓN BOLÍVA
ZONA DE
PROTECCIÓN

NO PERTENECE A STA ROSA

Al Pía Rivera S.

ADMINISTRACIÓN ZONAL TUMBACO
REPORTE DE SOCIALIZACIÓN DELIMITACIÓN BARRIOS



		N° REPORTE	
NOMBRE DEL BARRIO		SANTA ROSA.	
PARROQUIA		CUMBAYAS.	
FECHA	25-02-2021.	HORA	
		RESPONSABLE	

PARTICIPANTES DEL BARRIO		CARGO
Rodrigo Almachí.		Presidente del Barrio.

SINTESIS SOCIALIZACIÓN

Repositor los límites
 Norte: San Juan Alto Oubrada Cochanahuayo.
 Sur: San Patricio Alto.
 Este: Calle General Eloy Alfaro.
 Oeste: Av. Simón Bolívar, zona de Protección.
 Con esta ratificación Acepte. Delimitación.

ACUERDOS Y COMPROMISOS		SI	NO
ACUERDO/COMPROMISO		RESP.	PLAZO
1			
2			
3			
4			

DOCUMENTACION ANEXA		SI	NO
DOCUMENTO		OBSERVACIONES	
1			
2			
3			

FECHA DE ELABORACION REPORTE		ELABORA:	
------------------------------	--	----------	--


Para constancia de lo actuado firman:

Por la Administración Zonal Tumbaco

Por el Barrio:

RESP. AZVT

NOMB: Rodrigo Almachí.
 CI: 1711424307.



ADMINISTRACIÓN ZONAL:

TUMBACO

PARROQUIA:

CUMBAYÁ

CÓDIGO:

TMB020002

ÁREA (M2):

953000

ESCALA:

1:14.200

LÍMITES:

NORTE:

CALLE GENERAL
 ELOY ALFARO, EL
 CEBOLLAR

SAN JUAN ALTO

Quiboseda Cachañabuyo

SUR:

RUTA VIVA, SAN
 PATRIGIO ALTO,
 SAN FRANCISCO

San Patricio Alto

ESTE:

CALLE GENERAL
 ELOY ALFARO,
 SAN JUAN ALTO

OESTE:

AV. SIMÓN
 BOLÍVAR, ZONA DE
 PROTECCIÓN

Juan R. Alvarado

ADMINISTRACIÓN ZONAL VALLE DE TUMBACO
REPORTE DE SOCIALIZACIÓN DELIMITACIÓN BARRIOS



Hernán Hidalgo

NOMBRE DEL BARRIO <u>San Francisco de Pinsha</u>		N° REPORTE	
PARROQUIA <u>Cumbaya</u>			
FECHA <u>27-01-2021</u>	HORA <u>18:00</u>	RESPONSABLE	

PARTICIPANTES DEL BARRIO		CARGO
<u>Sonia Chugurmarca</u>		<u>Presidenta</u> <u>GRD Cumbaya</u>
<u>Miguel Tipan</u>		<u>Tesorero</u> <u>San Francisco de Pinsha</u>

SINTESIS SOCIALIZACIÓN

Norte: Rada Viva, San Patricio Alto
 Sur: Lumbizi (Quebrada Jatiro)
 E: Proyecto San Patricio
 O: Av. Simón Bolívar
 Corregir Límites: Al Norte Quebrada de Pinsha y Proyecto San Patricio
Al Sur Quebrada de Jatiro
Al Este: Proyecto San Patricio
Al Oeste: Av. Simón Bolívar

Con estas modificaciones acepta delimitación

ACUERDOS Y COMPROMISOS			
ACUERDO/COMPROMISO	SI	PLAZO	OBSERVACIONES
1	RESP.		
2			
3			
4			

DOCUMENTACIÓN ANEXA		SI	NO
DOCUMENTO			OBSERVACIONES
1			
2			
3			

FECHA DE ELABORACIÓN REPORTE: _____ ELABORA: _____


Para constancia de lo actuado firman:

Por la Administración Zonal Valle de Tumbaco: _____

Por el Barrio: _____

RESP. [Signature] AZVT

[Signature]
 NOMB: Sonia Chugurmarca
 CI: 170810950-0



ADMINISTRACIÓN ZONAL:
TUMBACO

PARROQUIA:
CUMBAYÁ

CÓDIGO:
TMB020003

ÁREA (M2):
1410000

ESCALA:
1:16.900

LÍMITES:

NORTE:

RUTA VIVA, SAN
PATRICIO ALTO,
SANTA ROSA
Quebrada de Pinsha

SUR:

LUMBISI,
Quebrada de Jaita

ESTE:

SAN PATRICIO
Proyecto

OESTE:

AV. SIMÓN
BOLÍVAR,
~~PUENCAJAH~~

Alto

ADMINISTRACIÓN ZONAL TUMBACO
REPORTE DE SOCIALIZACIÓN DELIMITACIÓN BARRIOS



NOMBRE DEL BARRIO		N° REPORTE	
PARROQUIA		Lumbisi Comuna	
FECHA	25-02-2021	HORA	Combayá
RESPONSABLE			

PARTICIPANTES DEL BARRIO		CARGO
Santa Chuguiamarca		
Luis Picho - Vicepresidente Comuna Lumbisi		Presidenta SAD Combayá

SINTESIS SOCIALIZACIÓN

Al limite Oeste el lindero es: Agua de Hojas y mas no la Simón Bolívar

Con el cambio mencionado acepta la delimitación

ACUERDOS Y COMPROMISOS			
1	ACUERDO/COMPROMISO	SI	NO
		RESP.	PLAZO
2			
3			
4			

DOCUMENTACION ANEXA			
1	DOCUMENTO	SI	NO
		OBSERVACIONES	
2			
3			


FECHA DE ELABORACION REPORTE


Para constancia de lo actuado firman:


ELABORA:


Por la Administración Zonal Tumbaco

Por el Barrio:

RESP.  AZVT

 NOMB: Santa Chuguiamarca. CI: 170810958 70

 Luis Picho. 1711530456



ADMINISTRACIÓN ZONAL:

TUMBACO

PARROQUIA:

CUMBAYÁ

CÓDIGO:

TMB020004

ÁREA (M2):

6180000

ESCALA:

1:26.700

LÍMITES:

NORTE:

SAN FRANCISCO
DE PINSHA, SAN
PATRICIO, EL

SUR:

POLLA DE ORO,
SAN JOSÉ DE
OLEAS

ESTE:

RÍO SAN PEDRO,
TOGLIA

OESTE:

AV. SIMÓN
BOLÍVAR/AUQUI
MONJAS, ✓

ADMINISTRACIÓN ZONAL TUMBACO
REPORTE DE SOCIALIZACIÓN DELIMITACIÓN BARRIOS



NOMBRE DEL BARRIO		N° REPORTE	
PARROQUIA		Yanazarapata	
FECHA	02-03-2021	HORA	
		RESPONSABLE	

PARTICIPANTES DEL BARRIO		CARGO
Sonia Chuguiamarca		Presidenta
Esteban Decila Lugo		BAI Cumbayá

SINTESIS SOCIALIZACIÓN

ACUERDOS Y COMPROMISOS			
1	ACUERDO/COMPROMISO	SI	NO
		RESP.	PLAZO
2			OBSERVACIONES
3			
4			

DOCUMENTACION ANEXA		
1	DOCUMENTO	SI
		NO
2		OBSERVACIONES
3		

FECHA DE ELABORACION REPORTE: _____ ELABORA: _____

Para constancia de lo actuado firman:

Por la Administración Zonal Tumbaco:

Por el Barrio:


RESP.

NOMB. Sonia Chuguiamarca
 CI: 10810958-0

172328296-6

YANAZARAPATA

NO existe observaciones.



ADMINISTRACIÓN ZONAL:
TUMBACO

PARROQUIA:
CUMBAYÁ

CÓDIGO:
TMB020005

ÁREA (M2):
317000

ESCALA:
1:6.200

LÍMITES:

NORTE:
QUEBRADA

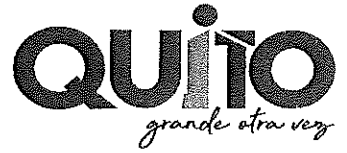
SUR:
RUTA VIVA, SANTA
ROSA, SAN
FRANCISCO DE

ESTE:
AUQUI CHICO

OESTE:
CALLE GENERAL
ELOY ALFARO,
SANTA ROSA

[Handwritten signature]

ADMINISTRACIÓN ZONAL VALLE DE TUMBACO
REPORTE DE SOCIALIZACIÓN DELIMITACIÓN BARRIOS



N° REPORTE

NOMBRE DEL BARRIO

SAN JUAN ALTO

PARROQUIA

LUMBAYA

FECHA

20-01-2021

HORA

RESPONSABLE

PARTICIPANTES DEL BARRIO

CARGO

SR. RAMIRO CHUQUITABLO

PRESIDENTE

SINTESIS SOCIALIZACIÓN

SE APRUEBA DELIMITACIÓN DEL BARRIO CON LA PARTICULARIDAD DE EXTENDER TERRITORIO HACIA LA CALLE SIMÓN BOLÍVAR Y EL CAMBIO DE LOS NOMBRES DE LOS LÍMITES. NORTE: AUMENTA HASTA LA SIMÓN BOLÍVAR.
 SUR: AUMENTA SANTA ROSA
 ESTE: SOLO ES HUMBERTO FIERRO
 OESTE: SIMÓN BOLÍVAR.

ACUERDOS Y COMPROMISOS

SI

NO

ACUERDO/COMPROMISO

RESP.

PLAZO

OBSERVACIONES

1

2

3

4

DOCUMENTACIÓN ANEXA

SI

NO

DOCUMENTO

OBSERVACIONES

1

2

3

FECHA DE ELABORACIÓN REPORTE


ELABORA:

Para constancia de lo actuado firman:

Por la Administración Zonal Valle de Tumbaco

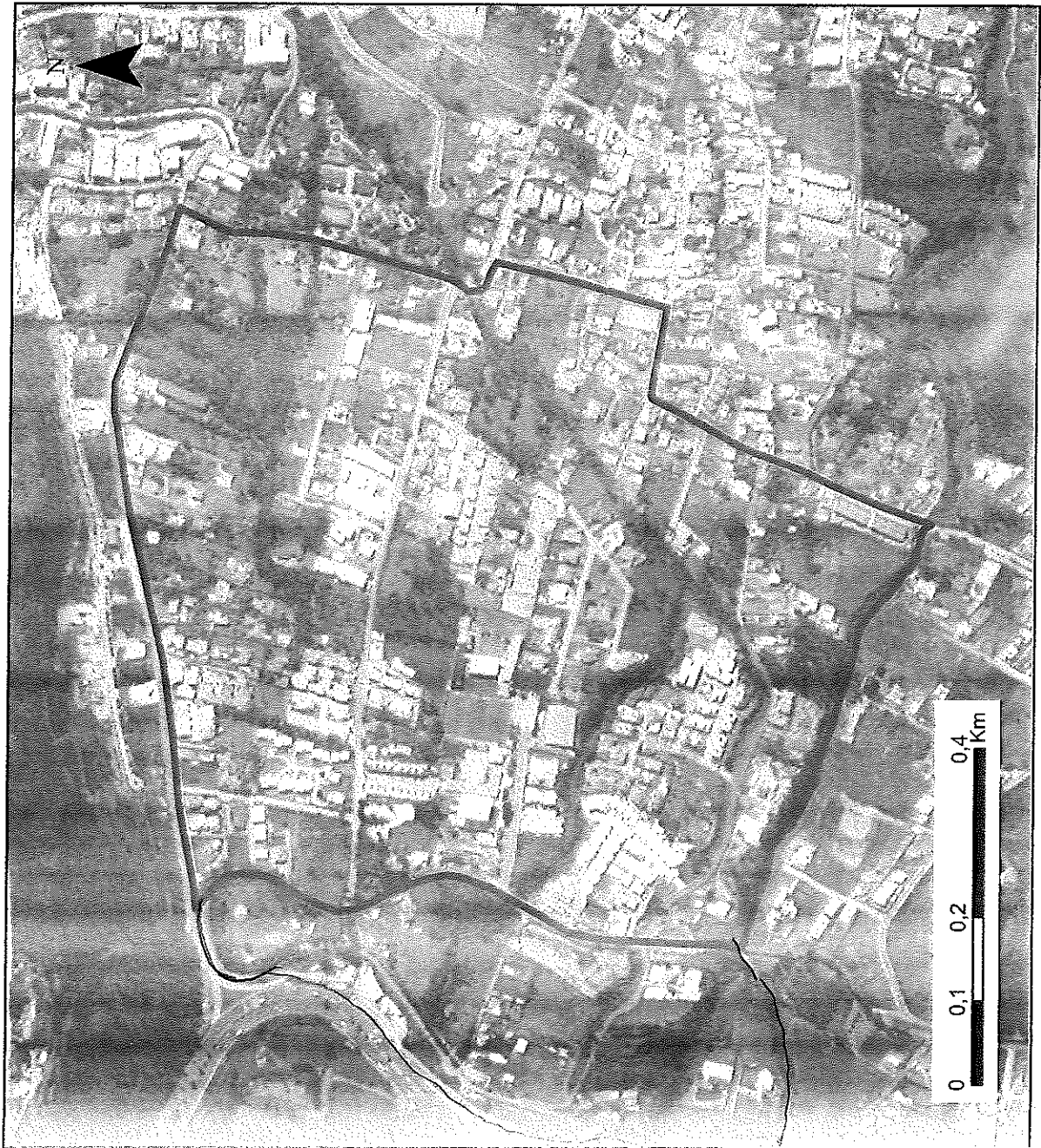
Por el Barrio:

SAN JUAN ALTO


 RESP. AZVT

RAMIRO CHUQUITABLO
 NOMB:
 CI: 170713521-4

SAN JUAN ALTO



ADMINISTRACIÓN ZONAL:
TUMBACO

PARROQUIA:
CUMBAYÁ

[Handwritten signature]

CÓDIGO:
TMB020006

ÁREA (M2):
580000

ESCALA:
1:7.800

LÍMITES:

<p>NORTE:</p> <p>CALLE BERNARDO DE LEGARDA, EE GEBOLEAR, HASTA LA SIMON BOLIVAR</p>	<p>SUR:</p> <p>QUEBRADA CACHANAHUAYCU, YANAZARAPATA SANTA ROSA</p>
<p>ESTE:</p> <p>CALLE DE LOS LIBERTADORES, CALLE SENA, SAN JUAN ALTO</p>	<p>OESTE:</p> <p>CALLE GENERAL ELOY ALFARO, SANTA ROSA</p>

SIMON BOLIVAR

AUMBERTO FIERRO

ADMINISTRACIÓN ZONAL VALLE DE TUMBACO
REPORTE DE SOCIALIZACIÓN DELIMITACIÓN BARRIOS



		N° REPORTE	
NOMBRE DEL BARRIO		CEBOLLAR	
PARROQUIA		CUMBAYA	
FECHA	20-01-2021	HORA	RESPONSABLE

PARTICIPANTES DEL BARRIO		CARGO
Sr. GONZALO GUAMINGA		PRESIDENTE

SINTESIS SOCIALIZACIÓN

SE ACEPTA DELIMITACION BARRIAL SIN MODIFICACION EN LÍMITES MAS SI EN NOMBRES DE LOS LÍMITES
 NORTE: RÍO MARZANGARA
 SUR: CALLE BERNARDO DE LEGARDA
 ESTE: CALLE DEL ESTABLO Y CALLE JUAN LEÓN HERA
 OESTE: BOSQUE DE PROTECCIÓN

ACUERDOS Y COMPROMISOS		SI	NO
ACUERDO/COMPROMISO	RESP.	PLAZO	OBSERVACIONES
1			
2			
3			
4			

DOCUMENTACIÓN ANEXA		SI	NO
DOCUMENTO	OBSERVACIONES		
1			
2			
3			

FECHA DE ELABORACION REPORTE	ELABORA:
------------------------------	----------

Para constancia de lo actuado firman:

Por la Administración Zonal Valle de Tumbaco

Por el Barrio:

RESP.

AZVT

NOMB:

CI:

14.6404096-1

CEBOLLAR



ADMINISTRACIÓN ZONAL:
TUMBACO

PARROQUIA:
CUMBAYÁ

CÓDIGO:
TMB020007

ÁREA (M2):
690000

ESCALA:
1:12.100

LÍMITES:

NORTE:

~~ALIOS DE~~
MIRAVALEE, RÍO
MACHÁNGARA,

SUR:

~~CALLE LOMA,~~
CALLE 24 DE
JUNIO, SAN JUAN,
CALLE BOLIVAR DE
LEGARDA

ESTE:

CALLE DEL
ESTADIO, SANTA
LUCÍA,
ESTADIO Y CALLE
BOULVARD DE LEGARDA

OESTE:

~~BOULVARD~~
ZONA DE
PROTECCIÓN
~~LEGARDA~~

Y JOAN LEON YERA

ADMINISTRACIÓN ZONAL TUMBACO
REPORTE DE SOCIALIZACIÓN DELIMITACIÓN BARRIOS



N° REPORTE

NOMBRE DEL BARRIO: San Patricio. PROYECTO.
 PARROQUIA: Cumbayá.
 FECHA: 15-03-2021 HORA: _____ RESPONSABLE: _____

PARTICIPANTES DEL BARRIO		CARGO
<u>Sonia Chugumarca.</u>		<u>Presidenta</u> <u>GAD Cumbayá.</u>

SINTESIS SOCIALIZACIÓN

NO tiene observaciones
se acepta delimitación barrial sin modificaciones

ACUERDOS Y COMPROMISOS		SI	NO
ACUERDO/COMPROMISO	RESP.	PLAZO	OBSERVACIONES
1			
2			
3			
4			

DOCUMENTACIÓN ANEXA		SI	NO
DOCUMENTO	OBSERVACIONES		
1			
2			
3			

FECHA DE ELABORACION REPORTE: _____ ELABORA: _____

Para constancia de lo actuado firman:

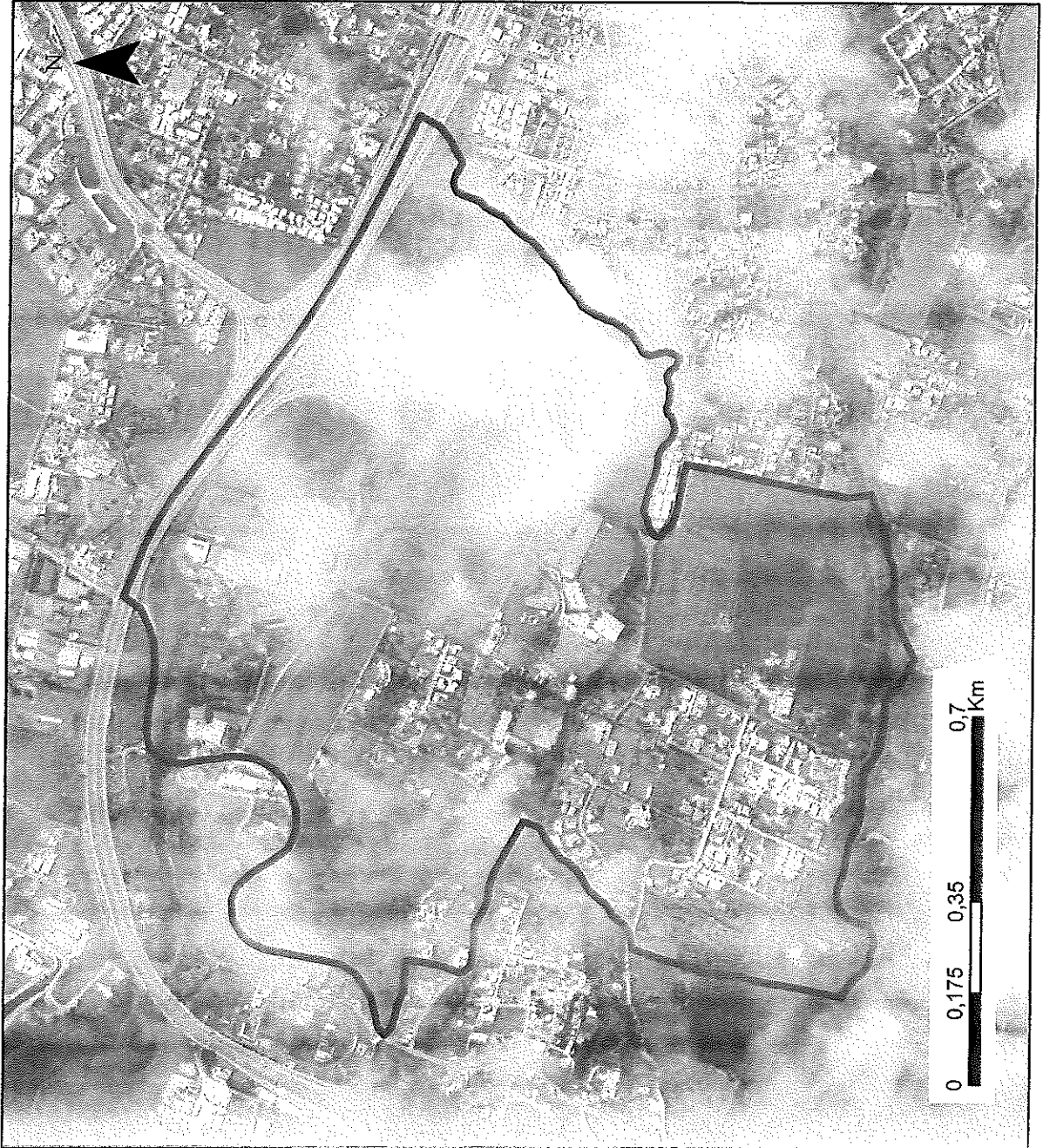
Por la Administración Zonal Tumbaco: [Signature]
 RESP. AZVT

Por el Barrio: [Signature]
 NOMB: Sonia Chugumarca.
 CI: 170810958-0

[Signature]
 JOSE GOMEZ
 1767376149

[Handwritten notes]

No existe Observaciones.



ADMINISTRACIÓN ZONAL:
TUMBACO

PARROQUIA:
CUMBAYÁ

CÓDIGO:
TMB020008

ÁREA (M2):
1480000

ESCALA:
1:12.500

LÍMITES:

NORTE:
RUTA VIVA, AUQUI
CHICO

SUR:
EL LIMONAR,
LUMBISI

ESTE:
REAL ALTO, LA
PRIMAVERA

OESTE:
SAN FRANCISCO
DE PINSHA

ADMINISTRACIÓN ZONAL VALLE DE TUMBACO
REPORTE DE SOCIALIZACIÓN DELIMITACIÓN BARRIOS



NOMBRE DEL BARRIO <i>San Juan Bautista</i>		N° REPORTE
PARROQUIA <i>Cumbaya</i>		
FECHA	HORA	RESPONSABLE

PARTICIPANTES DEL BARRIO		CARGO
<i>Santa Chugumarca</i>		<i>Presidenta</i>
		<i>SN Cumbaya</i>

SINTESIS SOCIALIZACIÓN
 Analisis límites barriales. Aprobación o corrección de los mismos
 N. Santa Feia, El Cebollar.
 S. Ruta Viva, Yanagapata.
 E. Quebrada.
 O. Calle Humberto Fierro, Aurelio Cordero

ACUERDOS Y COMPROMISOS				
1	ACUERDO/COMPROMISO	SI	PLAZO	NO
		RESP.		OBSERVACIONES
2				
3				
4				


DOCUMENTACIÓN ANEXA				
1	DOCUMENTO	SI	NO	OBSERVACIONES
2				
3				

FECHA DE ELABORACIÓN REPORTE: _____ ELABORA: _____

Para constancia de lo actuado firman:
 Por la Administración Zonal Valle de Tumbaco
 Por el Barrio:

[Signature]
 RESR. AZVT

[Signature]
 NOMB: *Santa Chugumarca*
 CI: *170810958-D*



ADMINISTRACIÓN ZONAL:
TUMBACO

PARROQUIA:
CUMBAYÁ

CÓDIGO:
TMB020009

ÁREA (M2):
1070000

ESCALA:
1:13.100

LÍMITES:

NORTE:

CALLE LOS
EUCALIPTOS,
CALLE LOMA, EL

SUR:

QUEBRADA
CACHANAHUAYCU,
YANAZARAPATA,

ESTE:

AV.
INTEROCEANICA,
SAN ROQUE

OESTE:

CALLE LOS
LIBERTADORES,
CALLE SENA, SAN

ADMINISTRACIÓN ZONAL VALLE DE TUMBACO
REPORTE DE SOCIALIZACIÓN DELIMITACIÓN BARRIOS



N° REPORTE

NOMBRE DEL BARRIO

EL LIMONAR.

PARROQUIA

CUMBAYA.

FECHA

20-01-2021

HORA

RESPONSABLE

PARTICIPANTES DEL BARRIO

CARGO

SRA. MARIA FERNANDA LOUATO
 SRA. TANIA ORBUERA

TESORERA
 PRESIDENTA

SINTESIS SOCIALIZACIÓN

SE ACEPTA DELIMITACION BARRIAL SIN MODIFICACION

ACUERDOS Y COMPROMISOS

SI

NO

ACUERDO/COMPROMISO

RESP.

PLAZO

OBSERVACIONES

1

2

3

4

DOCUMENTACION ANEXA

SI

NO

DOCUMENTO

OBSERVACIONES

1

2

3

FECHA DE ELABORACION REPORTE

ELABORA:

Para constancia de lo actuado firman:

Por la Administración Zonal Valle de Tumbaco

Por el Barrio:

RESP.

AZVT

NOMB:

CI:

TANIA ORBUERA
 1709180363

EL LIMONAR



ADMINISTRACIÓN ZONAL:
TUMBACO

PARROQUIA:
CUMBAYÁ

David Delgado
1709186363

CÓDIGO:
TMB020010

ÁREA (M2):
1320000

ESCALA:
1:14.300

LÍMITES:

Alfonso Lumbisi
1707905847

NORTE:
REAL ALTO, SAN
PATRICIO

SUR:
LUMBISI,
GUANGOPOLO

ESTE:
RÍO SAN PEDRO,
REAL ALTO,
CUNUNYACU ,

OESTE:
CALLE CABO
SEGUNDO
ALFONSO LAMIÑA,

ADMINISTRACIÓN ZONAL VALLE DE TUMBACO
REPORTE DE SOCIALIZACIÓN DELIMITACIÓN BARRIOS



NOMBRE DEL BARRIO <i>Santa Lúcia (barrio)</i>		N° REPORTE
PARROQUIA <i>Cumbaya</i>		
FECHA	<i>2-03-2021</i>	HORA
PARTICIPANTES DEL BARRIO		RESPONSABLE

PARTICIPANTES DEL BARRIO	CARGO
<i>Santa Chugumorca</i>	<i>Presidenta</i>
	<i>BAO Cumbaya</i>

SÍNTESIS SOCIALIZACIÓN

Análisis límites barriales - Aprobación a corrección de los muros
 W: Jardín del Este.
 S: Av. Embajador del Tercer Via Interoceánica
 E: Calle Chumborazo, María Angélica Idrobo, E by Alfaro
 D: El Cebolar

Roberto Rojas

ACUERDOS Y COMPROMISOS		SI	PLAZO	NO	OBSERVACIONES
ACUERDO/COMPROMISO		RESP.			
1					
2					
3					
4					

DOCUMENTACIÓN ANEXA		SI	NO	OBSERVACIONES
DOCUMENTO				
1				
2				
3				

FECHA DE ELABORACION REPORTE

Para constancia de lo actuado firman:

ELABORA:

Por la Administración Zonal Valle de Tumbaco

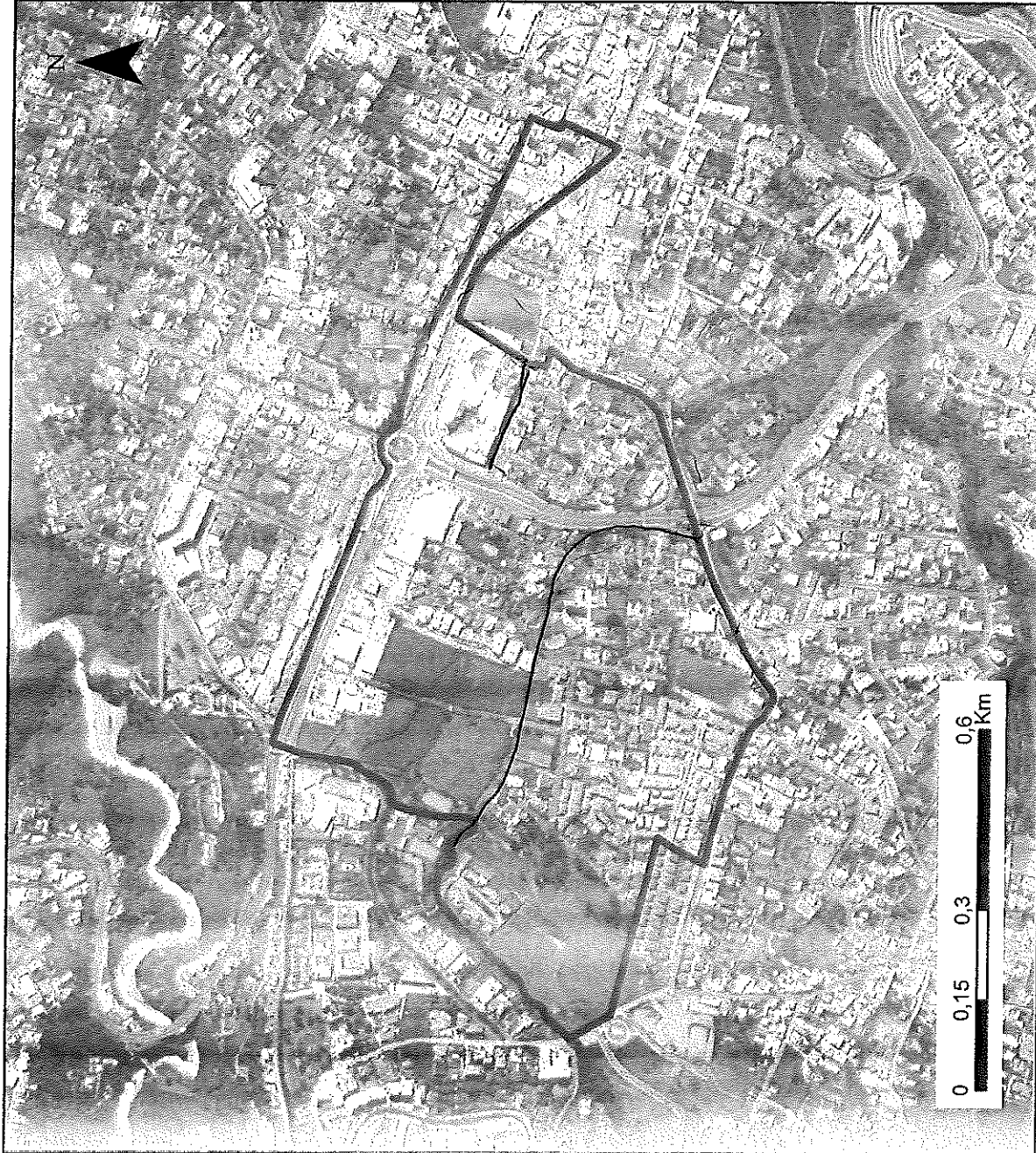
Por el Barrio:

[Signature]

RESP. AZVT

[Signature]
 NOMB: *Santa Chugumorca*
 CI: *17081095B-C*

Roberto Rojas
09/01/2021



ADMINISTRACIÓN ZONAL:
TUMBACO

PARROQUIA:
CUMBAYÁ

CÓDIGO:
TMB020011

ÁREA (M2):
578000

ESCALA:
1:11.000

LÍMITES:

NORTE:
RUTA E28,
JARDINES DEL
ESTE

SUR:
CALLE ELOY
ALFARO, CALLE
LOS EUCALIPTOS,

ESTE:
CALLE ELOY
ALFARO, SAN
ROQUE, SAN

OESTE:
EL CEBOLLAR

T0000

ADMINISTRACIÓN ZONAL VALLE DE TUMBACO

REPORTE DE SOCIALIZACIÓN DELIMITACIÓN BARRIOS



NOMBRE DEL BARRIO *Asqui Chico*
PARROQUIA *Cumbaya*

N° REPORTE

FECHA *02-03-2021*

HORA

RESPONSABLE

PARTICIPANTES DEL BARRIO

PARTICIPANTES DEL BARRIO		CARGO
<i>Sonia Chuquimarca</i>		<i>ESD Cumbaya Presidente</i>
<i>Ricardo Carrera</i>		<i>miembro</i>

SINTESIS SOCIALIZACIÓN

Análisis límites barrios Aprobación o corrección de límites

- N. Caubrada*
- S. Ruta Viva, San Patricio*
- E. La Primavera II*
- O. Calle Belisario Cordero*

ACUERDOS Y COMPROMISOS

ACUERDO/COMPROMISO	SI	NO	OBSERVACIONES
	RESP.	PLAZO	
1			
2			
3			
4			

DOCUMENTACIÓN ANEXA

DOCUMENTO	SI	NO	OBSERVACIONES
	1		
2			
3			

FECHA DE ELABORACIÓN REPORTE

Para constancia de lo actuado firman:

ELABORA:

Por la Administración Zonal Valle de Tumbaco


Por el Barrio:

RESP.

AZVT

Sonia Chuquimarca
 NOMB: *Sonia Chuquimarca*
 CI: *171929885-1*

171929885-1



ADMINISTRACIÓN ZONAL:
TUMBACO

PARROQUIA:
CUMBAYÁ

CÓDIGO:
TMB020012

ÁREA (M2):
1090000

ESCALA:
1:13.600

LÍMITES:

NORTE:
QUEBRADA

SUR:
RUTA VIVA, SAN
PATRICIO

ESTE:
LA PRIMAVERA

OESTE:
CALLE LOS
ROSALES, Bolsonero Quisno
YANAZARAPATA

Ricardo Pareja

ADMINISTRACIÓN ZONAL VALLE DE TUMBACO
REPORTE DE SOCIALIZACIÓN DELIMITACIÓN BARRIOS



N° REPORTE

NOMBRE DEL BARRIO *Jordan del Este*

PARROQUIA *Cumbaya*

FECHA *2-03-2021*

HORA

RESPONSABLE

PARTICIPANTES DEL BARRIO

CARGO

Sonia Chuquimarca

Presidenta

GAD Cumbaya

SINTEISIS SOCIALIZACIÓN

Análisis límites Barriales. Aprobación o corrección de límites

Norte: Calle Pampito, Jacaranda

S: Francisco de Orellana, Vía Interoceánica

E: Calle Chimborazo

O: Río Machangara

Presentación del Barrio: Límites del distrito se respaldan a geógrafos o datos de oficina de teléfono

ACUERDOS Y COMPROMISOS

SI

NO

ACUERDO/COMPROMISO

RESP.

PLAZO

OBSERVACIONES

1

2

3

4

DOCUMENTACIÓN ANEXA

SI

NO

DOCUMENTO

OBSERVACIONES

1

2

3

FECHA DE ELABORACIÓN REPORTE

ELABORA:

Para constancia de lo actuado firman:

Por la Administración Zonal Valle de Tumbaco

Por el Barrio:

RESP:

AZVT

NOMB: *Sonia Chuquimarca*
 CI: *170810958-D*



ADMINISTRACIÓN ZONAL:
TUMBACO

PARROQUIA:
CUMBAYÁ

CÓDIGO:
TMB020013

ÁREA (M2):
471000

ESCALA:
1:12.100

LÍMITES:

NORTE:
CALLE PAMPITE,
JACARANDA

SUR:

AV. FRANCISCO DE
ORELLANA, EL
CEBOLLAR, SANTA

ESTE:

CALLE 9K,
CUMBAYÁ
CENTRO

OESTE:

RÍO MACHÁNGARA,
ALTOS DE
MIRAVALLE

ADMINISTRACIÓN ZONAL TUMBACO
REPORTE DE SOCIALIZACIÓN DELIMITACIÓN BARRIOS



NOMBRE DEL BARRIO		N° REPORTE	
PARROQUIA		Real Alto.	
FECHA	26-02-2021	HORA	
		RESPONSABLE	

PARTICIPANTES DEL BARRIO		CARGO
Sonia Chuguiamarca		Presidenta GAD Comayá.
Alexandra Santillan		Moradela dector,

SINTESIS SOCIALIZACIÓN

Acepta Delimitación

ACUERDOS Y COMPROMISOS				
1	ACUERDO/COMPROMISO	SI	NO	OBSERVACIONES
		RESP.	PLAZO	
2				
3				
4				


DOCUMENTACIÓN ANEXA				
1	DOCUMENTO	SI	NO	OBSERVACIONES
		2		
3				


FECHA DE ELABORACION REPORTE

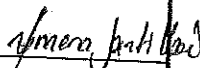
Para constancia de lo actuado firman:

Por la Administración Zonal Tumbaco

Por el Barrio:

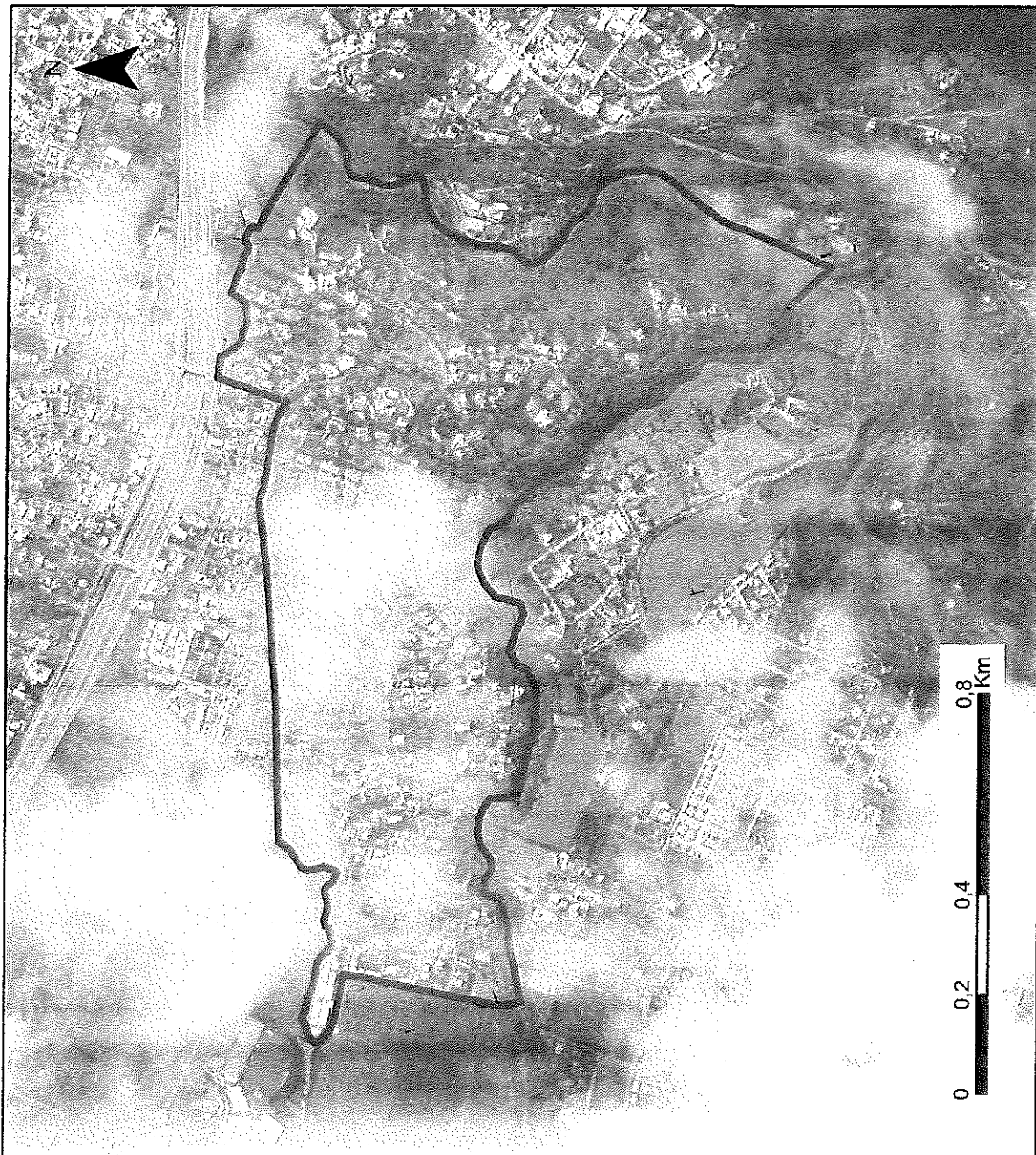
RESP.  AZVT


 NOMB: Sonia Chuguiamarca.
 CI: 170810958-0


 1713643097

REAL ALTO,

NO existe observación



ADMINISTRACIÓN ZONAL:

TUMBACO

PARROQUIA:

CUMBAYÁ

CÓDIGO:

TMB020014

ÁREA (M2):

963000

ESCALA:

1:13.200

LÍMITES:

NORTE:

CALLE DE LAS
GARDENÍAS, SAN
PATRICIO, LA

SUR:

EL LIMONAR

ESTE:

RÍO SAN PEDRO,
CUNUNYACU

OESTE:

SAN PATRICIO

Área total

ADMINISTRACIÓN ZONAL VALLE DE TUMBACO
REPORTE DE SOCIALIZACIÓN DELIMITACIÓN BARRIOS



N° REPORTE

NOMBRE DEL BARRIO *San Roque*

PARROQUIA *Cumbaya*

FECHA *23-02-2021*

HORA

RESPONSABLE

PARTICIPANTES DEL BARRIO

CARGO

Sonia Chuguiamarca

Presidente

ESD Cumbaya

SINTESIS SOCIALIZACIÓN

Análisis límites Barrios a probación o convención límites

N. Santa Lucía

S. Calle Interoceánico y María Angélica Idris

E. Calle Chimborazo

O. Calle Eloy Alfaro, Santa Lucía

Contado vía telefónica y una vez informado acepta los límites, y apoya que sea el ESD Parroquial quien apruebe los límites.

ACUERDOS Y COMPROMISOS

SI

NO

ACUERDO/COMPROMISO

RESP.

PLAZO

OBSERVACIONES

1

2

3

4

DOCUMENTACION ANEXA

SI

NO

DOCUMENTO

OBSERVACIONES

1

2

3

FECHA DE ELABORACIÓN REPORTE

ELABORA:

Para constancia de lo actuado firman:

Por la Administración Zonal Valle de Tumbaco

Por el Barrio:

[Signature]

[Signature]

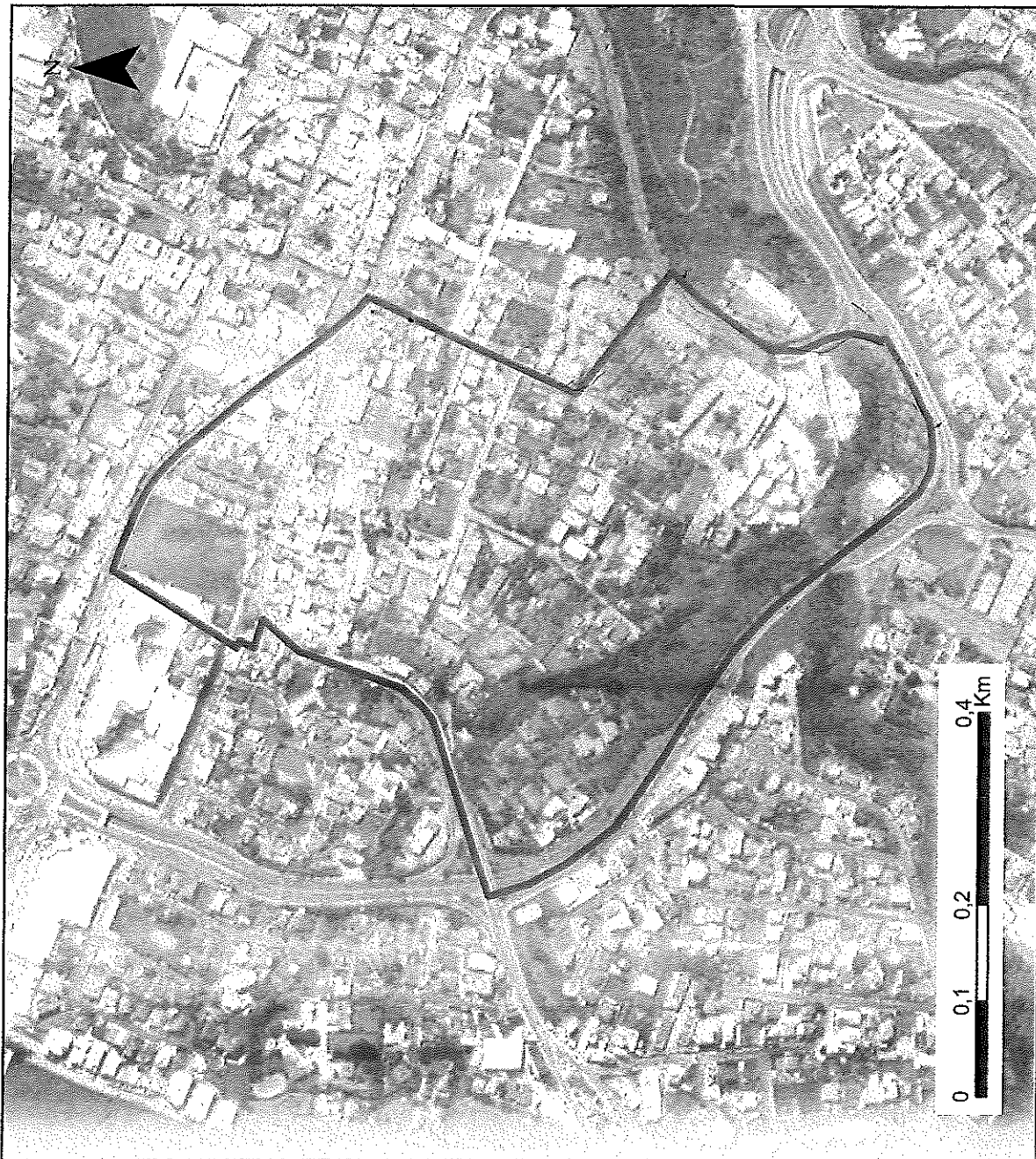
RESP.

AZVT

NOMB: *Sonia Chuguiamarca*

CI: *170.010.956.0*

SAN ROQUE



ADMINISTRACIÓN ZONAL:
TUMBACO

PARROQUIA:
CUMBAYÁ

CÓDIGO:
TMB020015

ÁREA (M2):
285000

ESCALA:
1:6.900

LÍMITES:

NORTE:
CALLE
COTACOCCHA,
SANTA LUCÍA

SUR:

RUTA E28,
AUQUICHICO
Calle Interoceánica
Calle María Ant. Ibarra

ESTE:

CALLE
COTACOCCHA,
CALLE VICENTE

OESTE:

CALLE ELOY
ALFARO, SANTA
LUCÍA

ADMINISTRACIÓN ZONAL VALLE DE TUMBACO
REPORTE DE SOCIALIZACIÓN DELIMITACIÓN BARRIOS



		N° REPORTE	
NOMBRE DEL BARRIO		San Marcos	
PARROQUIA		Cumbayá	
FECHA	2-03-2021	HORA	RESPONSABLE

PARTICIPANTES DEL BARRIO		CARGO
Sonia Chugumarcas		Presidenta GAD Cumbayá

SINTESIS SOCIALIZACIÓN

Análisis límites Barriales: Confirmación o corrección de límites:
 N: Calle Francisco de Orellana
 S: Pasaje Gonzalez
 E: Calle Jalmes
 O: Calle Chimborazo

ACUERDOS Y COMPROMISOS		SI	NO
ACUERDO/COMPROMISO	RESP.	PLAZO	OBSERVACIONES
1			
2			
3			
4			

DOCUMENTACIÓN ANEXA		SI	NO
DOCUMENTO	OBSERVACIONES		
1			
2			
3			

FECHA DE ELABORACIÓN REPORTE: _____ ELABORA: _____

Para constancia de lo actuado firman:

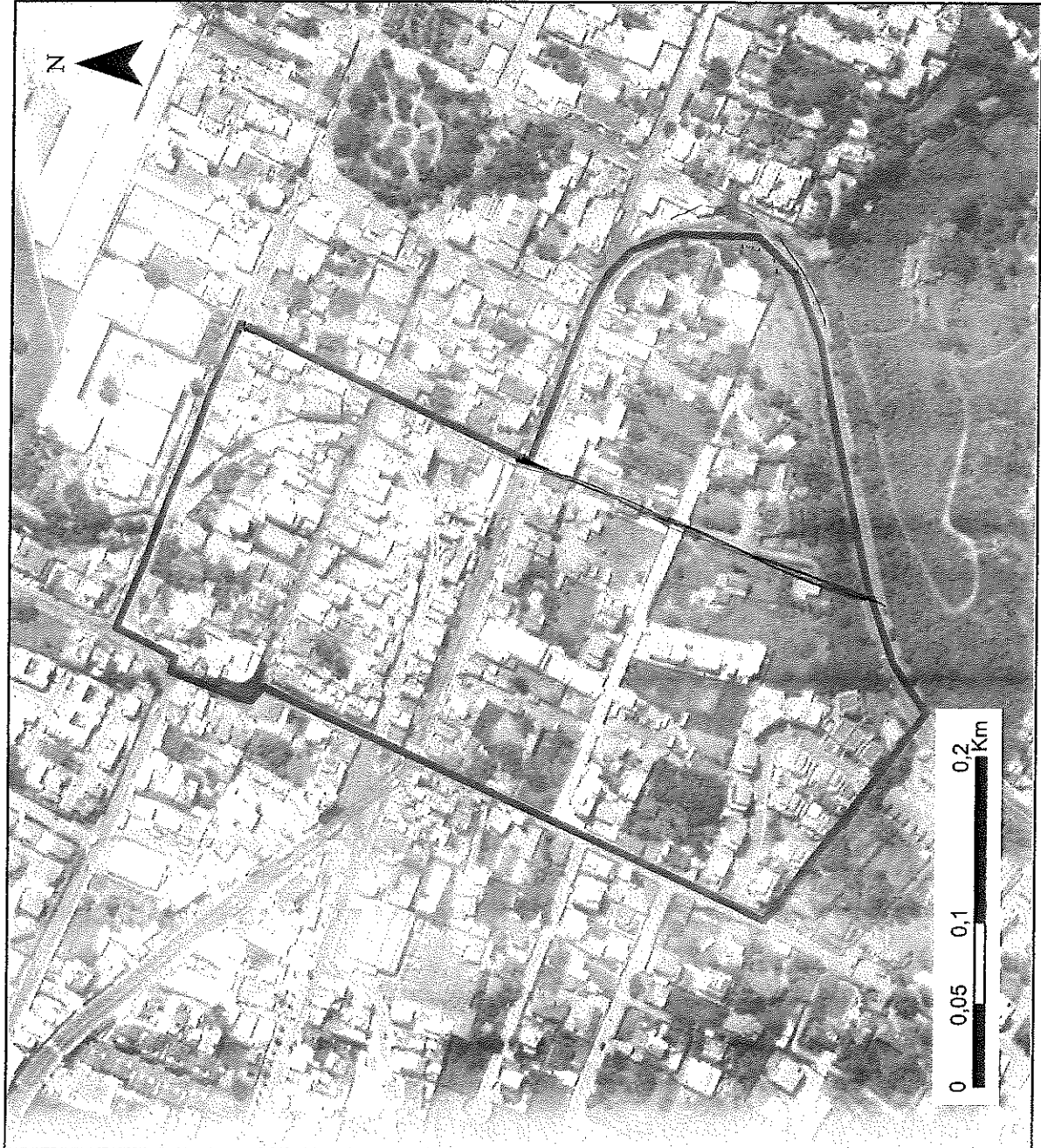
Por la Administración Zonal Valle de Tumbaco

Por el Barrio:

RESP.

AZVT

NOMB: Sonia Chugumarcas
 CI: 170810950



ADMINISTRACIÓN ZONAL:
TUMBACO

PARROQUIA:
CUMBAYÁ

CÓDIGO:
TMB020016

ÁREA (M2):
117000

ESCALA:
1:4.000

LÍMITES:

NORTE:

AV. FRANCISCO DE
ORELLANA,
INTEROCEÁNICA

SUR:

LA PRAGA

ESTE:

CALLE
COTACOCCHA,
CUMBAYÁ

OESTE:

CALLE VICENTE
ROCAFUERTE,
CALLE A, SAN

ADMINISTRACIÓN ZONAL VALLE DE TUMBACO
REPORTE DE SOCIALIZACIÓN DELIMITACIÓN BARRIOS



		N° REPORTE		
NOMBRE DEL BARRIO		LA PRIMAVERA		
PARROQUIA		CUMBAYÁ		
FECHA	20-01-2021	HORA		RESPONSABLE
PARTICIPANTES DEL BARRIO				CARGO
SR. CESAR PADILLA				

SINTESIS SOCIALIZACIÓN

SE ACEPTA DELIMITACIÓN SIN MODIFICACIÓN ALGUNA EN DELIMITACIÓN Y SI EN NOMBRE DE LIMITE:
 OESTE: AV. SIENA. Y EL INGRESO A POJAS

ACUERDOS Y COMPROMISOS		SI		NO
	ACUERDO/COMPROMISO	RESP.	PLAZO	OBSERVACIONES
1				
2				
3				
4				


DOCUMENTACIÓN ANEXA		SI	NO
	DOCUMENTO		OBSERVACIONES
1			
2			
3			


FECHA DE ELABORACION REPORTE: _____ ELABORA: _____

Para constancia de lo actuado firman:

Por la Administración Zonal Valle de Tumbaco

Por el Barrio


 RESP. _____


 NOMB: _____
 CI: 1700493925

AZVT

LA PRIMAVERA



ADMINISTRACIÓN ZONAL:
TUMBACO

PARROQUIA:
CUMBAYÁ

CÓDIGO:
TMB020017

ÁREA (M2):
1360000

ESCALA:
1:15.900

LÍMITES:

NORTE:

AV.
INTEROCEANICA,
LA PRAGA

SUR:

CALLE LEONARDO
DA VINCI, CALLE
DE LAS

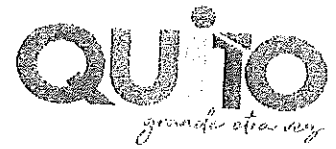
ESTE:

RÍO SAN PEDRO,
TOLAGASÍ, SAN
ANTONIO DE

OESTE:

AUQUI CHICO, SAN
PATRICIO

ADMINISTRACIÓN ZONAL TUMBACO
REPORTE DE SOCIALIZACIÓN DELIMITACIÓN BARRIOS



NOMBRE DEL BARRIO		N° REPORTE	
PARROQUIA		RESPONSABLE	
FECHA	HORA		

PARTICIPANTES DEL BARRIO		CARGO
Sonia Chuguinamarca		Presidenta EAD Combará

SINTESIS SOCIALIZACIÓN

Accepta Delimitación

ACUERDOS Y COMPROMISOS			
1	ACUERDO/COMPROMISO	SI	NO
		RESP.	PLAZO
2			OBSERVACIONES
3			
4			

DOCUMENTACION ANEXA		
1	DOCUMENTO	SI
		NO
2		OBSERVACIONES
3		

FECHA DE ELABORACION REPORTE: _____ ELABORA: _____

Para constancia de lo actuado firman:

Por la Administración Zonal Tumbaco:

Por el Barrio:

RESP. AZVT

NOMB: Sonia Chuguinamarca
 CI: 170810958-0

JACARANDA

No existe observaciones.



ADMINISTRACIÓN ZONAL:

TUMBACO

PARROQUIA:

CUMBAYÁ

CÓDIGO:

TMB020018

ÁREA (M2):

1310000

ESCALA:

1:15.800

LÍMITES:

NORTE:

RÍO
MACHÁNGARA,
SAN FRANCISCO
de TANDA

SUR:

CALLE PAMPITE,
JARDINES DEL
ESTE

ESTE:

CALLE JOSÉ
MARIA VARGAS,
COLLAS

OESTE:

RÍO MACHÁNGARA,
SAN FRANCISCO
DE TANDA

ADMINISTRACIÓN ZONAL VALLE DE TUMBACO
REPORTE DE SOCIALIZACIÓN DELIMITACIÓN BARRIOS



N° REPORTE

NOMBRE DEL BARRIO *Cepho del Pueblo*

PARROQUIA *Cumbayo*

FECHA *26-02-2021*

HORA

RESPONSABLE

PARTICIPANTES DEL BARRIO

CARGO

Sonia Chuquirinca

Presidenta

GAD Cumbayo

SINTESIS SOCIALIZACIÓN

Análisis límites Barrios. Confirmación o Corrección de límites.
Norte: Vía láctea
Sur Calle María Angélica Idrobo
Este Calle Pacho Luis Garzon
Oeste: Calle Plumbazo, Salinos

ACUERDOS Y COMPROMISOS

SI

NO

ACUERDO/COMPROMISO

RESP.

PLAZO

OBSERVACIONES

1

2

3

4

DOCUMENTACIÓN ANEXA

SI

NO

DOCUMENTO

OBSERVACIONES

1

2

3

FECHA DE ELABORACIÓN REPORTE

ELABORA:

Para constancia de lo actuado firman:

Por la Administración Zonal Valle de Tumbaco

Por el Barrio:

RESP.

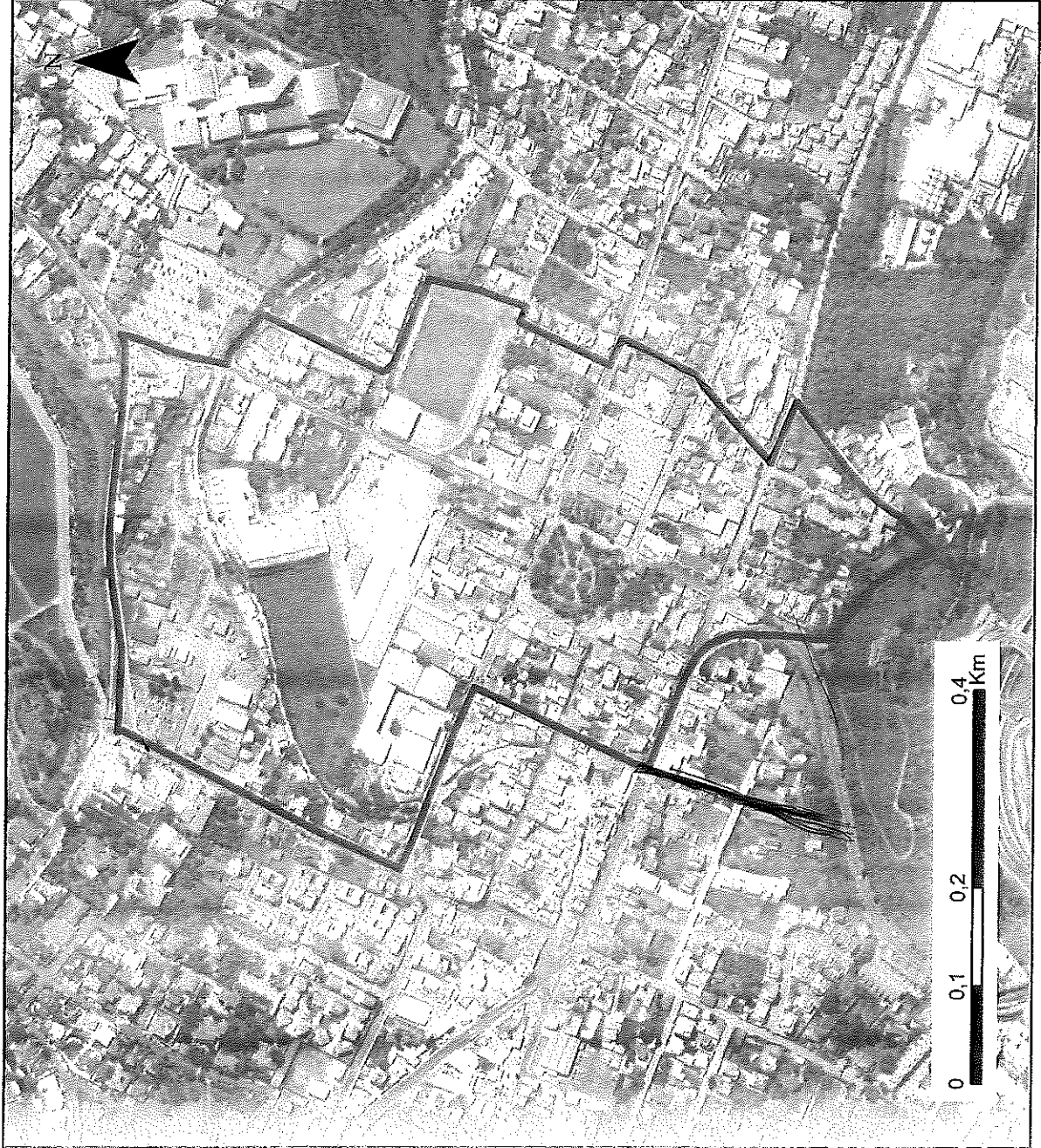
AZVT

Sonia Chuquirinca

NOMB: *Sonia Chuquirinca*

CI: *170010958-0*

CUMBAYÁ CENTRO



ADMINISTRACIÓN ZONAL:
TUMBACO

PARROQUIA:
CUMBAYÁ

CÓDIGO:
TMB020019

ÁREA (M2):
296000

ESCALA:
1:6.700

LÍMITES:

NORTE: VÍA LACTEA, COLLAS	SUR: SAN MARCOS, LA PRAGA
ESTE: CALLE CUMBA, CALLE HUACHI, LA MANDARINA	OESTE: CALLE 9K, JARDINES DEL ESTE

ADMINISTRACIÓN ZONAL VALLE DE TUMBACO
REPORTE DE SOCIALIZACIÓN DELIMITACIÓN BARRIOS



N° REPORTE

NOMBRE DEL BARRIO *Rojón*

PARROQUIA *Cumbaya*

FECHA *05-03-2021*

HORA

RESPONSABLE

PARTICIPANTES DEL BARRIO

CARGO

Santa Chugumarca

Presidenta

Jorge Soria

*GAD Cumbaya
Presidente*

SINTESIS SOCIALIZACIÓN

*Análisis límites Barriales, confirmación o corrección de límites. Se corrigieron límites.
 Norte: Primavera I
 Sur: Río San Pedro, Real Alto, Lomas de Cumbaya
 E: Río San Pedro
 O: Calle de los Magnolias y Primavera II*

ACUERDOS Y COMPROMISOS

SI

NO

ACUERDO/COMPROMISO

RESP.

PLAZO

OBSERVACIONES

1

2

3

4

DOCUMENTACIÓN ANEXA

SI

NO

DOCUMENTO

OBSERVACIONES

1

2

3

FECHA DE ELABORACION REPORTE

ELABORA:

Para constancia de lo actuado firman:

Por la Administración Zonal Valle de Tumbaco

Por el Barrio:

RESP.

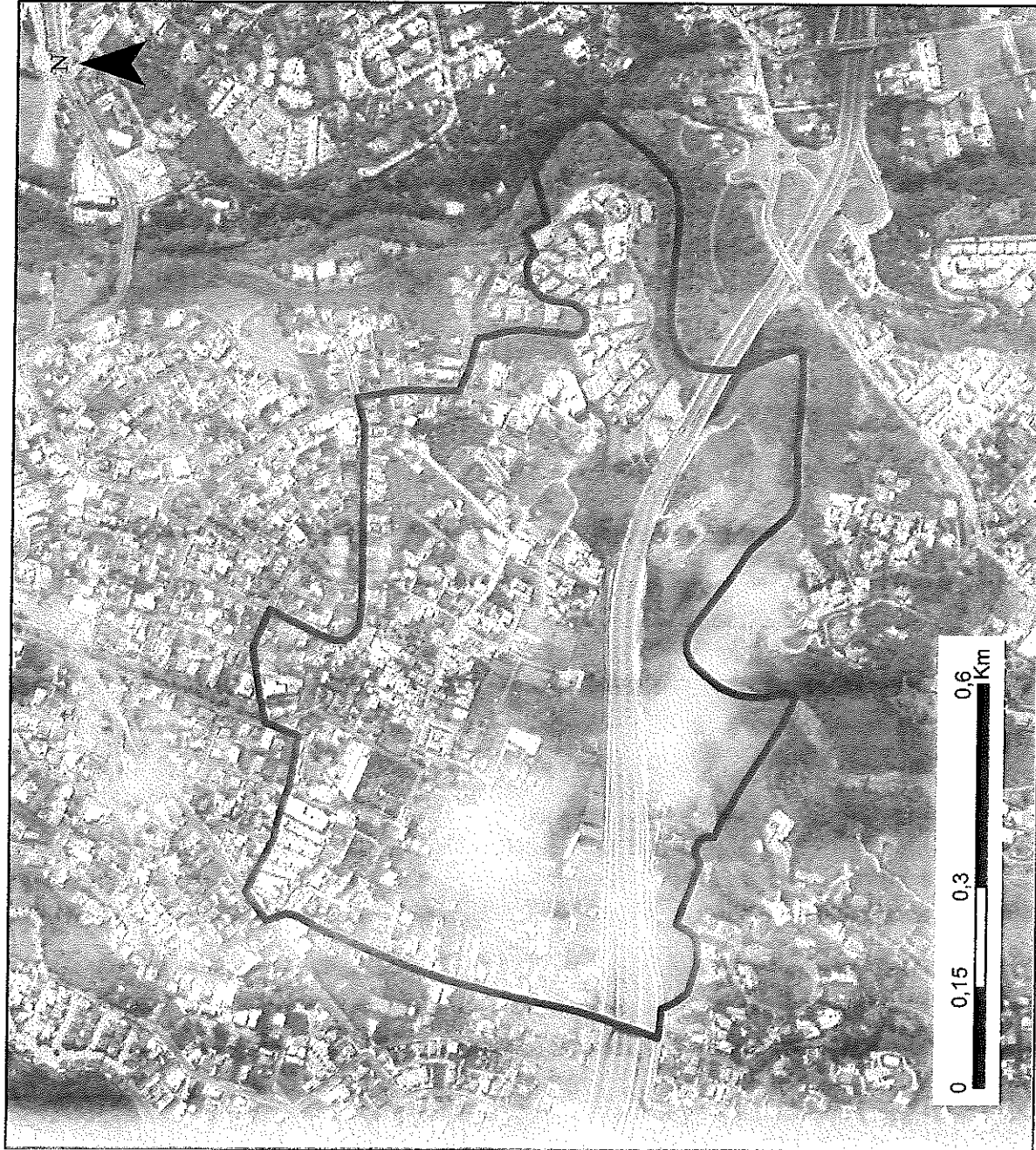
AZVT

Santa Chugumarca

NOMB: *Santa Chugumarca*
 CI: *170810958-0*

171464377-0

Jorge Soria



ADMINISTRACIÓN ZONAL:
TUMBACO

PARROQUIA:
CUMBAYÁ

CÓDIGO:
TMB020020

ÁREA (M2):
652000

ESCALA:
1:9.800

LÍMITES:

NORTE:

CALLE LEONARDO
DA VINCI, LA
PRIMAVERA I

SUR:

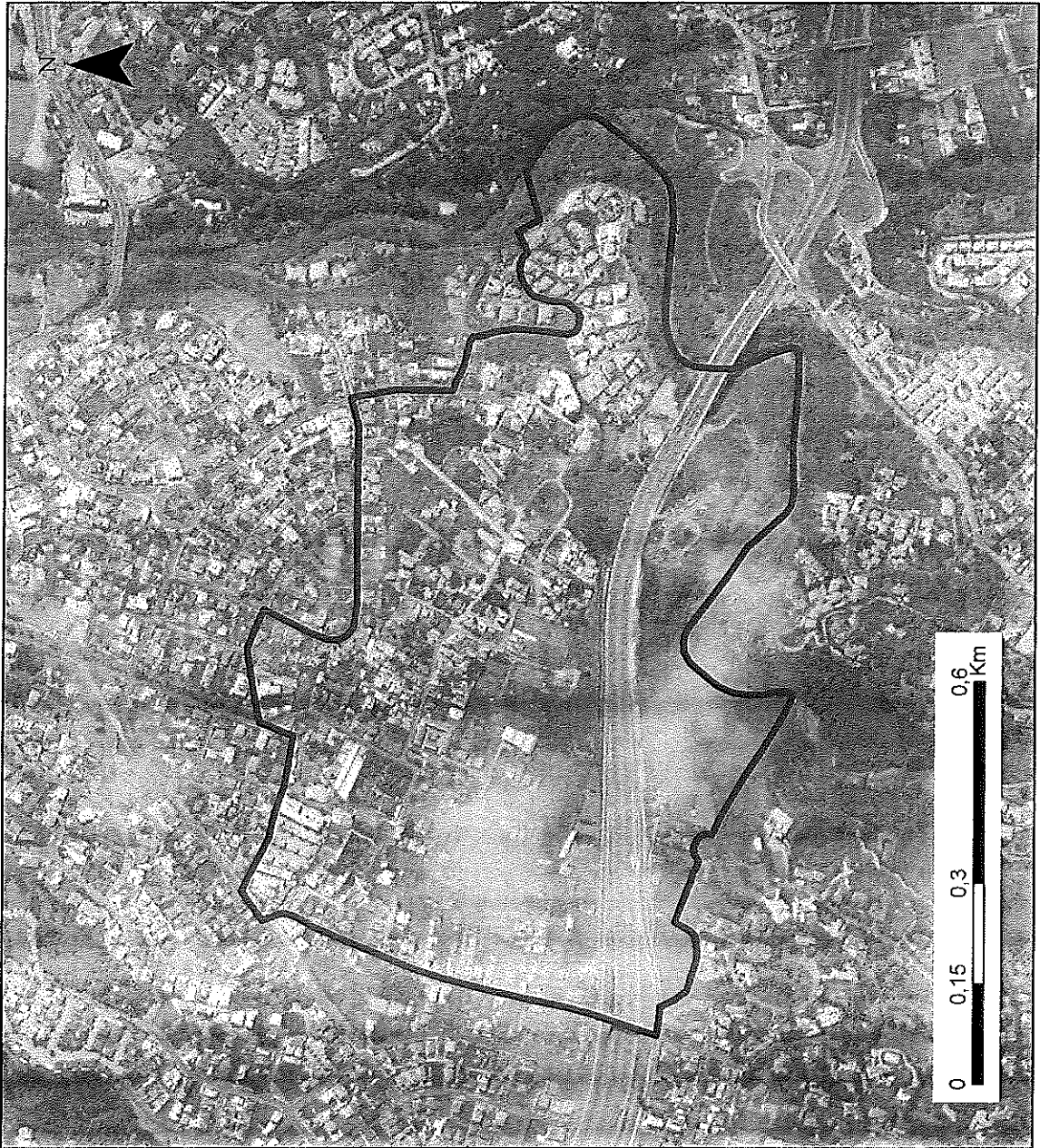
RÍO SAN PEDRO,
REAL ALTO,
CUNUNYA CU,
Barrios de Cumbayá

ESTE:

SAN ANTONIO DE
TOLAGASI
Río San Pedro

OESTE:

CALLE DE LAS
MAGNOLIAS, LA
PRIMAVERA II



ADMINISTRACIÓN ZONAL:
TUMBACO

PARROQUIA:
CUMBAYÁ

CÓDIGO:
TMB020020

ÁREA (M2):
652000

ESCALA:
1:9.800

LÍMITES:

NORTE:
CALLE LEONARDO
DA VINCI, LA
PRIMAVERA.

SUR:

RÍO SAN PEDRO,
REAL ALTO,
CUNUNYACU

Lomas de Cumbayá.

ESTE:

~~SAN ANTONIO DE
TOLAGASI~~

Río San Pedro

OESTE:

CALLE DE LAS
MAGNOLIAS, LA
PRIMAVERA II

ADMINISTRACIÓN ZONAL VALLE DE TUMBACO
REPORTE DE SOCIALIZACIÓN DELIMITACIÓN BARRIOS



N° REPORTE

NOMBRE DEL BARRIO *La Praga*

PARROQUIA *Cumbaya*

FECHA *4-03-2021*

HORA

RESPONSABLE

PARTICIPANTES DEL BARRIO

CARGO

Sonia Chugumarca

*Presidenta
GAD Cumbaya*

Gonzalo Lopez

*Presidente
La Quinta Berta
Asamblea Barrial
La Praga*

SINTESIS SOCIALIZACIÓN

Análisis límites Barriales, Confirmación o Corrección de Límites:
 Norte: *La Mandarina*
 Sur: *Avenida Interoceánica*
 Este: *Río San Pedro*
 Oeste: *Centro del Pueblo, San Roque*
 Con la corrección señalada en el plano acepta delimitación.

ACUERDOS Y COMPROMISOS

SI

NO

ACUERDO/COMPROMISO

RESP.

PLAZO

OBSERVACIONES

1

2

3

4

DOCUMENTACIÓN ANEXA

SI

NO

DOCUMENTO

OBSERVACIONES

1

2

3

FECHA DE ELABORACIÓN REPORTE

ELABORA:

Para constancia de lo actuado firman:


Por la Administración Zonal Valle de Tumbaco

Por el Barrio:

[Signature]
 RESP. AZVT

[Signature]
 NOMB: *Sonia Chugumarca*
 CI: *170810958*

[Signature]
Gonzalo Lopez
1708456346



ADMINISTRACIÓN ZONAL:
TUMBACO

PARROQUIA:
CUMBAYÁ

CÓDIGO:
TMB020021

ÁREA (M2):
295000

ESCALA:
1:8.500

LÍMITES:

NORTE:
LA MANDARINA,
CUMBAYÁ,
CENTRO, SAN

SUR:
AV.
INTEROCEANICA
E28C, LA

ESTE:
RÍO SAN PEDRO,
SAUCE

OESTE:
E28, SAN ROQUE

Río San Pedro



ADMINISTRACIÓN ZONAL VALLE DE TUMBACO
REPORTE DE SOCIALIZACIÓN DELIMITACIÓN BARRIOS



N° REPORTE

NOMBRE DEL BARRIO *La Mandarina*

PARROQUIA *Cumbaya*

FECHA *23/02/2021*

HORA

RESPONSABLE

PARTICIPANTES DEL BARRIO

CARGO

Sonia Chuguinorca

SINTESIS SOCIALIZACIÓN

Análisis límites barriales. Aprobación o corrección de límites
Norte. Vía Eloy Alfaro
Sur: La Praga
Este. Río San Pedro
Oeste: Calle Padre Luis Gonzales

ACUERDOS Y COMPROMISOS

SI

NO

ACUERDO/COMPROMISO

RESP.

PLAZO

OBSERVACIONES

1

2

3

4

DOCUMENTACION ANEXA

SI

NO

DOCUMENTO

OBSERVACIONES

1

2

3

FECHA DE ELABORACION REPORTE

ELABORA:


Para constancia de lo actuado firman:

Por la Administración Zonal Valle de Tumbaco

Por el Barrio:

[Signature]
 RESP. *[Signature]*
 AZVT

[Signature]
 NOMB: *Sonia Chuguinorca*
 CI: *170 610 958-0*
[Signature]
 Yotanda Rodriguez
 170864058-4



ADMINISTRACIÓN ZONAL:
TUMBACO

PARROQUIA:
CUMBAYÁ

CÓDIGO:
TMB020022

ÁREA (M2):
584000

ESCALA:
1:8.700

LÍMITES:

NORTE:
CALLE DE LOS
CEIBOS, SANTA
INÉS,

SUR:
LA PRAGA

ESTE:
RÍO SAN PEDRO,
LA VIÑA, SAUCE

OESTE:
CALLE CUMBA,
CALLE HUACHI
, CUMBAYÁ CENTRO

Jorge Rodríguez
170864058-7

ADMINISTRACIÓN ZONAL TUMBACO
REPORTE DE SOCIALIZACIÓN DELIMITACIÓN BARRIOS



NOMBRE DEL BARRIO		N° REPORTE	
PARROQUIA		HORA	
FECHA	RESPONSABLE		

PARTICIPANTES DEL BARRIO		CARGO
Rosa Chuguiamarca		Presidenta CAD Cumbayá

SINTESIS SOCIALIZACIÓN

No existe observaciones.

ACUERDOS Y COMPROMISOS			
ACUERDO/COMPROMISO	SI RESP.	PLAZO	NO OBSERVACIONES
1			
2			
3			
4			


DOCUMENTACIÓN ANEXA		SI	NO
DOCUMENTO			OBSERVACIONES
1			
2			
3			


FECHA DE ELABORACION REPORTE

Para constancia de lo actuado firman:

Por la Administración Zonal Tumbaco

Por el Barrio:


RESP.  AZVT

 NOMB: Sonia Chuguiamarca. CI: 170810958-0

Veter... *(Handwritten notes at the bottom of the page)*

COLLAS

No existe observaciones.



ADMINISTRACIÓN ZONAL:
TUMBACO

PARROQUIA:
CUMBAYÁ

CÓDIGO:
TMB020023

ÁREA (M2):
954000

ESCALA:
1:15.600

LÍMITES:

NORTE:

RÍO
MACHÁNGARA,
SAN PEDRO DE EL,

SUR:

VÍA LACTEA, CALLE
9K, SANTA INÉS,
CUMBAYÁ CENTRO

ESTE:

CALLE SANTA
INÉS, PILLAGUA

OESTE:

CALLE JOSÉ MARÍA
VARGAS,
JACARANDA

ADMINISTRACIÓN ZONAL VALLE DE TUMBACO
REPORTE DE SOCIALIZACIÓN DELIMITACIÓN BARRIOS



		N° REPORTE	
NOMBRE DEL BARRIO		Santa Inés	
PARROQUIA		Cumbayá	
FECHA	25-02-2021	HORA	
		RESPONSABLE	

PARTICIPANTES DEL BARRIO		CARGO
Sonia Chugumarca		Presidenta
Silvia Valdez		GRD Cumbayá
		Presidente Barrio Santa Inés

SINTESIS SOCIALIZACIÓN

Análisis límites Barriales. Confirmación o corrección de límites
 N: Pílagua
 S: Quebrada Tajaman
 E: Río San Pedro
 O: Vía la Cebra, Colas. Vía Santa Inés
 Observación: se socializará al Barrio Santa Inés, los límites indicados por ordenanza y delimitados por la Sra. Sonia Chugumarca

ACUERDOS Y COMPROMISOS		SI	NO
ACUERDO/COMPROMISO	RESP.	PLAZO	OBSERVACIONES
1			
2			
3			
4			

DOCUMENTACION ANEXA		SI	NO
DOCUMENTO	OBSERVACIONES		
1			
2			
3			

FECHA DE ELABORACIÓN REPORTE		ELABORA:	
------------------------------	--	----------	--

Para constancia de lo actuado firman:

Por la Administración Zonal Valle de Tumbaco	Por el Barrio:
RESP: AZVT	Sonia Chugumarca NOMB: Sonia Chugumarca CI: 170810958-D
	Waldemar CI: 1716303068

SANTA INÉS



ADMINISTRACIÓN ZONAL:
TUMBACO

PARROQUIA:
CUMBAYÁ

CÓDIGO:
TMB020024

ÁREA (M2):

ESCALA:
1:13.900

LÍMITES:

NORTE:
CALLE 9K, COLLAS

SUR:
CALLE DE LOS
CEIBOS, LA
MANDARINA,

ESTE:
RÍO SAN PEDRO,
LA VIÑA,
PILLAGUA

OESTE:
VÍA LÁCTEA,
COLLAS

ADMINISTRACIÓN ZONAL VALLE DE TUMBACO
REPORTE DE SOCIALIZACIÓN DELIMITACIÓN BARRIOS



N° REPORTE

NOMBRE DEL BARRIO *Pillagua*

PARROQUIA *Cumbayá*

FECHA *2-03-2021*

HORA

RESPONSABLE

PARTICIPANTES DEL BARRIO

CARGO

Santa Chuguinera

*Presidenta
 CAD Cumbayá*

SINTESIS SOCIALIZACIÓN

*Análisis límites barriales Confirmación o Corrección de límites.
 Norte: Río San Pedro, Río Machangara.
 Sur: Santa Inés
 Este: Río San Pedro
 Oeste: Colas Santa Inés*

ACUERDOS Y COMPROMISOS

SI

NO

ACUERDO/COMPROMISO

RESP.

PLAZO

OBSERVACIONES

1

2

3

4

DOCUMENTACIÓN ANEXA

SI

NO

DOCUMENTO

OBSERVACIONES

1

2

3

FECHA DE ELABORACIÓN REPORTE

ELABORA:

Para constancia de lo actuado firman:

Por la Administración Zonal Valle de Tumbaco

Por el Barrio:

[Signature]
 RESP. AZVT

[Signature]
 NOMB: *Santa Chuguinera*
 CI: *170810958-0*



ADMINISTRACIÓN ZONAL:
TUMBACO

PARROQUIA:
CUMBAYÁ

CÓDIGO:
TMB020025

ÁREA (M2):
153000

ESCALA:
1:20.300

LÍMITES:

NORTE:

RÍO SAN PEDRO,
RÍO MACHÁNGARA
SAN FRANCISCO

SUR:

RÍO SAN PEDRO, LA
VIÑA, SAN JOSÉ,

ESTE:

RÍO SAN PEDRO,
SAN FRANCISCO
DE CHUROLOMA

OESTE:

COLLAS, SANTA
INES

Registro de Asistencia

NOMBRE Y APELLIDO	GÉNERO		Edad	Grupo de atención prioritaria y/o vulnerable o Representante								INSTITUCIÓN / ORGANIZACIÓN	NÚMERO DOC. IDENTIDAD	NÚMERO TELÉFONO	CORREO ELECTRÓNICO	FIRMA
	M	F		LGBTIQ	P. Afro	P. Montubio	Niñez-Adol.	Adi. Inmigr.	Jóvenes	Pers. Discap.	Movilidad Humana					
CÉSAR PASILEA	X		74											0993340075	pachiller4@gmail.com	
TANIA OROVERA	X		54											0998835743	ter-besideeb@hotmail.com	
Mrs. Fernanda Jorjedo	X		56											0999794546	ferlovat@gmail.com	
Elvira Castiño														0985358509	elviracastino@gmail.com	
Patricia Hualca	X													0982474653	loredasbracca@hotmail.com	
Nancy Velazquez	X		53											0986181576	nancy.velazq@yahoo.com	
GONZALO GUANINA	X		64											704040917040403		
JAI ME GUANINA	X		58											2890822	jguaninga52@hotmail.com	
Abemi Vergara	X													0998690418	noemi.peltre@hotmail.com	
ZAMIRO CILIBUJALLO	X													0995078616	tramiro1962@hotmail.com	
FELIPE QUEVEDO	X													0996462966	fgtorquitecto@hotmail.com	
M. Pía Rivera	X		41											0985003365	mriarivera@gmail.com	
Sonia Chuguinamarca			54											0998534100	Soniegua@hotmail.com	

LGBTIQ (Lesbianas, Gays, Bisexuales, Trans, Intersex, Queer). P. Afro (pueblos afrodescendientes). Pueb. y Nac. (pueblos y nacionalidades). P. Montubio (pueblo montubio) Niñez-Adol. (de 6 a 17 años). Jóvenes (de 18 a 29 años). Adulto Mayor (más de 65 años). Pers. Discap. (personas con discapacidad). Movilidad Humana (personas en condición de movilidad humana). Anim. y Nat. (Defensores de derechos de animales y naturaleza)

Municipio del Distrito Metropolitano de Quito

Administración Municipal Zonal Tumbaco

Registro de Asistencia

Fecha: Enero - Marzo 2021.

Lugar: CUMBAYA

Tema: Reintegración de Bases

NOMBRE Y APELLIDO	GÉNERO		Edad	Grupo de atención prioritaria y/o vulnerable o Representante								INSTITUCIÓN / ORGANIZACIÓN	NÚMERO DOC. IDENTIDAD	NÚMERO TELÉFONO	CORREO ELECTRÓNICO	FIRMA	
	M	F		LGBTIQ	P. Afro	Pueb. y Nac.	P. Montubio	Niñez-Adol.	Adultos Mayor	Jóvenes	Pers. Discap.						Movilidad Humana
1 Luis Pichu	X		50											171530756	3306631		[Firma]
2 Rodrigo Almaraz	X		48											1711424307	0987528433		[Firma]
3 MIGUEL TIPAN	X		42											1714471636	0992732146		[Firma]
4 Ximena Santillan		X					X							1713643094	0994906632		[Firma]
5 Ricardo Carrera	X						X							171928851	0995246021		[Firma]
6 Esteban Cevallos														1723282966			[Firma]
7 Gonzalo López	X													1708456346	0984758086		[Firma]
8 JORGE ZULCA	X		59											1708860794	0978760956		[Firma]
9 JORGE GORRA	X		43											1714643770	0988003583		[Firma]
10 JOSE RAMIRO	X		46											707376189	0999247174		[Firma]

LGBTIQ (Lesbianas, Gays, Bisexuales, Trans, Intersex, Queer). P. Afro (pueblos afrodescendientes). Pueb. y Nac. (pueblos y nacionalidades). P. Montubio (pueblo montubio) Niñez-Adol. (de 6 a 17 años). Jóvenes (de 18 a 29 años). Adulto Mayor (más de 65 años). Pers. Discap. (personas con discapacidad). Movilidad Humana (personas en condición de movilidad humana). Anim. y Nat. (Defensores de derechos de animales y naturaleza)

ACTA DE ACEPTACIÓN DE DELIMITACIÓN BARRIAL DE LA PARROQUIA DE CUMBAYÁ

COMPARECIENTES. -

En la parroquia de Tumbaco, a los 08 días del mes de agosto de 2020, comparecen a la suscripción de la presente ACTA DE ACEPTACIÓN DE DELIMITACIÓN BARRIAL DE LA PARROQUIA DE CUMBAYÁ a través de la Participación Ciudadana, por una parte la Abg. Laura Coello en calidad de ADMINISTRADORA ZONAL DE TUMBACO, la Sra. Sonia Chuquimarca PRESIDENTA DE LA JUNTA PARROQUIAL DE CUMBAYÁ, el Arq. Fabián Valencia Director de Gestión de Territorio de la Administración Municipal Zona de Tumbaco, el Lcdo. Dalthon Ortíz, Director de Gestión Participativa del Desarrollo (E) de la Administración Municipal Zona de Tumbaco.

ANTECEDENTES

El Vicecalde del Distrito Metropolitano de Quito, Santiago Gualderas Izquierdo, en coordinación con la Secretaría de Territorio, Hábitat y Vivienda, se encuentra liderando una iniciativa para elaborar una Ordenanza que permita el reconocimiento de la existencia y delimitación legal de barrios de Quito, incluso los históricos y populares, lo que permitirá contar con las bases Normativas para el desarrollo de los barrios.

Para cumplir con este objetivo, el Vicecalde ha remitido un Plan de Trabajo y Hoja de Ruta que determinan la metodología de trabajo, plazos y responsables, con el fin de llevar a cabo un levantamiento de planos geo referenciados que definirán los límites de cada barrio en participación con los ciudadanos.

Con este antecedente, el equipo técnico de la Unidad de Gestión de Participativa del Desarrollo, con apoyo y coordinadamente con la Dirección de Territorio de la Administración Zona Tumbaco, en conjunto con los líderes barriales y parroquiales de Cumbayá, realizaron el levantamiento de información, para este propósito se contó con los planos geo referenciados, con el afán de definir los límites de cada barrio, estableciendo un cronograma de trabajo en el territorio.

El 23 de enero de 2020, a las 17h00 en el Auditorio del GAD Parroquial de Cumbayá, se realizó la socialización de la "iniciativa para elaborar una Ordenanza que permita el reconocimiento de la existencia y delimitación legal de barrios de Quito", para este propósito se contó con la presencia de 22 vecinos de la localidad, la convocatoria estaba orientada a los Dirigentes barriales que tienen una representatividad en los sectores de Cumbayá, se efectuó el plan de delimitación barrial; en el cual se conformaron mesas de trabajo en coordinación con el gobierno parroquial, para una efectiva comprensión y análisis del tema, se elaboraron mapas en formato A4 de los barrios de la parroquia con el fin de que los asistentes puedan visibilizar su territorio, en este proceso los participantes delimitaron sus barrios.

A pesar de la complicada situación que atraviesa el país y la ciudad por la emergencia sanitaria, se continuó con la socialización en reuniones virtuales e inclusive inspecciones en campo que permitieron consolidar la propuesta; todo esto en coordinación con el Gobierno Autónomo Parroquial.


Con fecha 08 de agosto de 2020 el Director de Gestión del Territorio de la Administración Tumbaco, Arq. Fabián Valencia, solicita a la Dirección de Gestión Participativa del Desarrollo, el acta de delimitación de los límites barriales, establecidos en las mesas de trabajo y anexa al documento el plano en formato PDF elaborado por la STHYV; es decir, adjunta el producto resultante de las jornadas del trabajo participativo.

A la presente acta se anexa el plano de "límites barriales parroquia Cumbayá" en el que constan 25 barrios detallados a continuación:

1. Píllagua
2. Santa Inés
3. Santa Lucía
4. San Juan Alto
5. Rojas

ADMINISTRACIÓN ZONAL TUMBACO:

Juan Montalvo S2-33 y Oswaldo Guayasamín- PBX: 2371 943 - www.quito.gob.ec



TUMBACO

PARROQUIA

ADMINISTRACIÓN ZONAL VALLE DE TUMBACO
REPORTE DE SOCIALIZACIÓN DELIMITACIÓN BARRIOS



N° REPORTE

NOMBRE DEL BARRIO **LA VAQUERIA**

PARROQUIA **TUMBACO**

FECHA **08-2-2021**

HORA

RESPONSABLE

Nombre	PARTICIPANTES DEL BARRIO	FONO	CARGO
<i>Lorena Bato</i>			<i>Presidenta GAD Tumbaco</i>

SINTESIS SOCIALIZACIÓN

*La consolidación en mínimo
 Revisado por el GAD-Tumbaco
 Acepto Delimitación*

ACUERDOS Y COMPROMISOS		SI	NO
ACUERDO/COMPROMISO	RESP.	PLAZO	OBSERVACIONES
1			
2			
3			
4			

DOCUMENTACIÓN ANEXA		SI	NO
DOCUMENTO	OBSERVACIONES		
1			
2			
3			

FECHA DE ELABORACION REPORTE _____ ELABORA: _____

Para constancia de lo actuado firman:

Por la Administración Zonal Valle de Tumbaco

Por el Barrio:

[Signature]
 RESP. _____
 AZVT

[Signature]
 NOMB: *Lorena Bato*
 CI: *0603410978*

ADMINISTRACIÓN ZONAL:
TUMBACO

PARROQUIA:
TUMBACO

CÓDIGO:
TMB070001

ÁREA (M2):
278000

ESCALA:
1:11.300

LÍMITES:

NORTE:

RÍO SAN PEDRO ,
BARRIO EL
LIMONAR , BARRIO

SUR:

TOGLLA , CERRO
NEGRO

ESTE:

CERRO NEGRO

OESTE:

QUEBRADA AGUA
CALIENTE , BARRIO
TOGLLA

0 0,175 0,35 0,7 Km

ADMINISTRACIÓN ZONAL VALLE DE TUMBACO
REPORTE DE SOCIALIZACIÓN DELIMITACIÓN BARRIOS



N° REPORTE		
NOMBRE DEL BARRIO	CUNUMACU	
PARROQUIA	TUMBACO	
FECHA	HORA	RESPONSABLE

PARTICIPANTES DEL BARRIO		CARGO
Lorena Brito		Presidenta CSD Tumbaco

SINTESIS SOCIALIZACIÓN


La consolidación es mínima sin representación Barrial.
 Acepte Delimitación


ACUERDOS Y COMPROMISOS		SI	NO
ACUERDO/COMPROMISO		RESP.	PLAZO
1			
2			
3			
4			

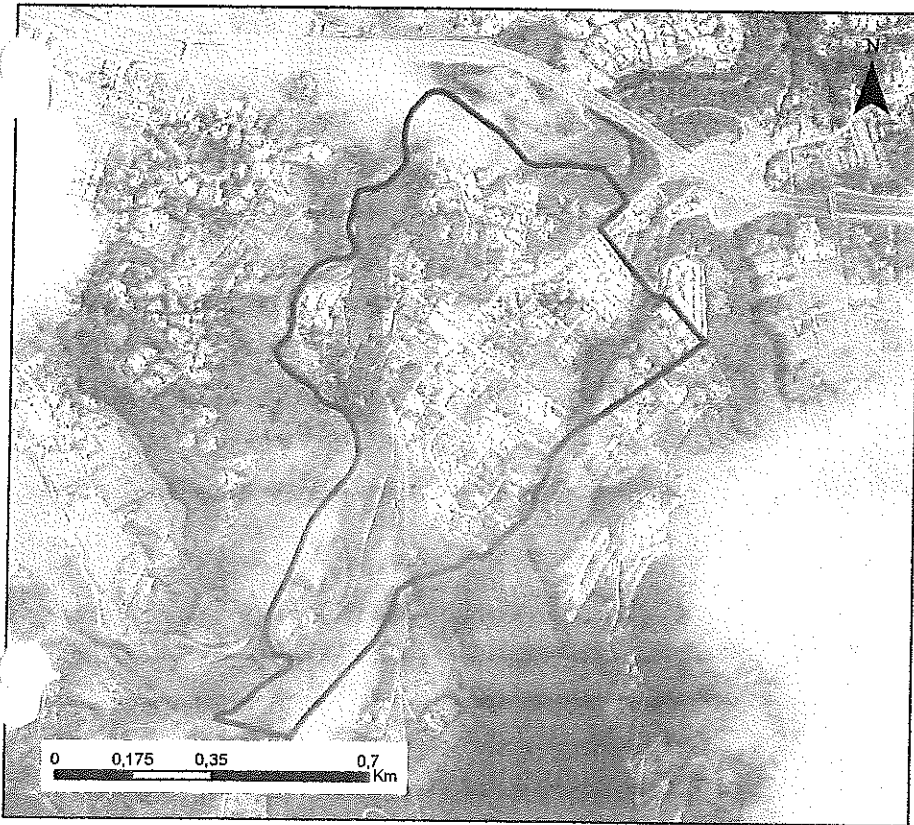
DOCUMENTACIÓN ANEXA		SI	NO
DOCUMENTO		OBSERVACIONES	
1			
2			
3			

FECHA DE ELABORACIÓN REPORTE: _____ ELABORA: _____

Para constancia de lo actuado firman:

Por la Administración Zonal Valle de Tumbaco: 
 RESP. _____ AZVT

Por el Barrio: 
 NOMB: Lorena Brito.
 CI: _____



ADMINISTRACIÓN ZONAL:
TUMBACO

PARROQUIA:
TUMBACO

CÓDIGO:
TMB070002

ÁREA (M2):
671000

ESCALA:
1:11.700

LÍMITES:

NORTE:

ROJAS, SAN
ANTONIO DE
TOLAGASI

SUR:

CERRO NEGRO, LA
VAQUERIA

ESTE:

PAPALOMA, SAN
ANTONIO DE
TOLAGASI

OESTE:

RÍO SAN PEDRO,
REAL ALTO

ADMINISTRACIÓN ZONAL VALLE DE TUMBACO
REPORTE DE SOCIALIZACIÓN DELIMITACIÓN BARRIOS



		N° REPORTE	
NOMBRE DEL BARRIO		CERRO NEGRO	
PARROQUIA		TUMBACO	
FECHA	HORA	RESPONSABLE	

PARTICIPANTES DEL BARRIO		CARGO
Lorena Bato		Presidenta G.D.Tumbaco

SINTESIS SOCIALIZACIÓN

La Consolidación es mínima
 Revisado G.D.Tumbaco

ACUERDOS Y COMPROMISOS		SI	NO
ACUERDO/COMPROMISO		RESP.	PLAZO
1			
2			
3			
4			


DOCUMENTACIÓN ANEXA		SI	NO
DOCUMENTO		OBSERVACIONES	
1			
2			
3			


FECHA DE ELABORACIÓN REPORTE	ELABORA:
------------------------------	----------

Para constancia de lo actuado firman:


Por la Administración Zonal Valle de Tumbaco

Por el Barrio:

RESP.  AZVT

NOMB:  CI:

Via Cuayana



ADMINISTRACIÓN ZONAL:
TUMBACO

PARROQUIA:
TUMBACO

CÓDIGO:
TMB070003

ÁREA (M2):
849000

ESCALA:
1:17.400

LÍMITES:

NORTE:

CALLE
INTERVALLES,
CUNUNYACU

SUR:

QUEBRADA AGUA
CALIENTE, TOGLLA

ESTE:

PAPALOMA

OESTE:

LA VAQUERIA

ADMINISTRACIÓN ZONAL VALLE DE TUMBACO
REPORTE DE SOCIALIZACIÓN DELIMITACIÓN BARRIOS



N° REPORTE

NOMBRE DEL BARRIO *Papaloma.*

PARROQUIA *Tumbaco.*

FECHA *25/01/2021*

HORA

RESPONSABLE

PARTICIPANTES DEL BARRIO

CARGO

1) Rodrigo Flores.

Presidente.

SINTESIS SOCIALIZACIÓN

Cambian vuestros

Norte: Cunuyacu, Via Intervalles.

Sur: Pachasallas.

Este: Quebrada.

*Oeste: Via Intervalles
 Calle Geovanny Jugu
 Medina,*

ACUERDOS Y COMPROMISOS

SI

NO

ACUERDO/COMPROMISO

RESP.

PLAZO

OBSERVACIONES

1

2

3

4

DOCUMENTACION ANEXA

SI

NO

DOCUMENTO

OBSERVACIONES

1

2

3

FECHA DE ELABORACION REPORTE

ELABORA:

Para constancia de lo actuado firman:

Por la Administración Zonal Valle de Tumbaco

Por el Barrio:

[Signature]

RESP.


AZVT

[Signature]

NOMB:

CI: *1101371696*

RODRIGO FLORES



ADMINISTRACIÓN ZONAL:
TUMBACO

PARROQUIA:
TUMBACO

CÓDIGO:
TMB070004

ÁREA (M2):
1640000

ESCALA:
1:19.600

LÍMITES:

NORTE:

CUNUNYACU, SAN
ANTONIO DE
TOLAGASI
Via Tuteavilla

SUR:

PACHOSALAS,
CERRO-NEGRO

ESTE:

PACHOSALAS
Quebrado

OESTE:

CERRO-NEGRO
*Via Tuteavilla
Calle S/N*

*Georruy Jugo
Mediana*

1101371696

ADMINISTRACIÓN ZONAL VALLE DE TUMBACO
REPORTE DE SOCIALIZACIÓN DELIMITACIÓN BARRIOS



		N° REPORTE		
NOMBRE DEL BARRIO		SAN ANTONIO DE TOLAGASI		
PARROQUIA		TUMBACO		
FECHA	08-02-2021	HORA		RESPONSABLE
Lorena Bito PARTICIPANTES DEL BARRIO				CARGO
				Presidente GAD Tumbaco
Milton Soto				Presidente Barrio San Antonio

SINTESIS SOCIALIZACIÓN

Milton Soto 0967343075
 Revisado por el GAD-TUMBACO
 Ratificar el nombre del Barrio es SAN ANTONIO no es SAN ANTONIO DE TOLAGASI.
 Acepte la delimitación planteada

ACUERDOS Y COMPROMISOS		SI	NO	
ACUERDO/COMPROMISO		RESP.	PLAZO	OBSERVACIONES
1				
2				
3				
4				

DOCUMENTACIÓN ANEXA		SI	NO	
DOCUMENTO		OBSERVACIONES		
1				
2				
3				

FECHA DE ELABORACION REPORTE: ELABORA:

Para constancia de lo actuado firman:

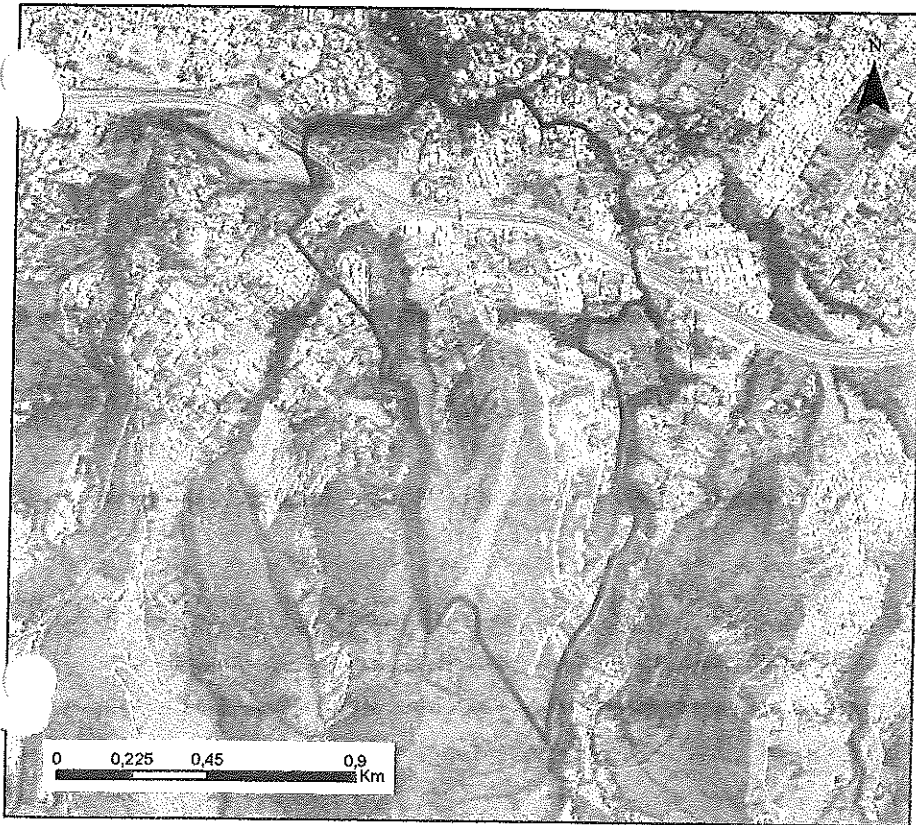
Por la Administración Zonal Valle de Tumbaco

Por el Barrio:

RESP. AZVT

NOMB: Lorena Bito
 CI: 0603410978

Milton Soto
 1703871929



ADMINISTRACIÓN ZONAL:
TUMBACO

PARROQUIA:
TUMBACO

CÓDIGO:
TMB070005

ÁREA (M2):
1170000

ESCALA:
1:15.700

LÍMITES:

NORTE:

QUEBRADA
SHALLUN ✓
TOLAGASÍ ✓

SUR:

PAPALOMA

ESTE:

PACHOSALAS

OESTE:

CUNUNYACU,
ROJAS,
PAPALOMA

ADMINISTRACIÓN ZONAL VALLE DE TUMBACO
REPORTE DE SOCIALIZACIÓN DELIMITACIÓN BARRIOS



		N° REPORTE	
NOMBRE DEL BARRIO		SAUCE	
PARROQUIA		TUMBACO	
FECHA	08-02-2021.	HORA	RESPONSABLE

PARTICIPANTES DEL BARRIO		CARGO
Lorena Brito		Presidenta GAD Tumbaco

SINTESIS SOCIALIZACIÓN

LA consolidación es mínima sin Representación Barrial.



ACUERDOS Y COMPROMISOS		SI	NO
	ACUERDO/COMPROMISO	RESP.	PLAZO
1			
2			
3			
4			

DOCUMENTACIÓN ANEXA		SI	NO
	DOCUMENTO	OBSERVACIONES	
1			
2			
3			

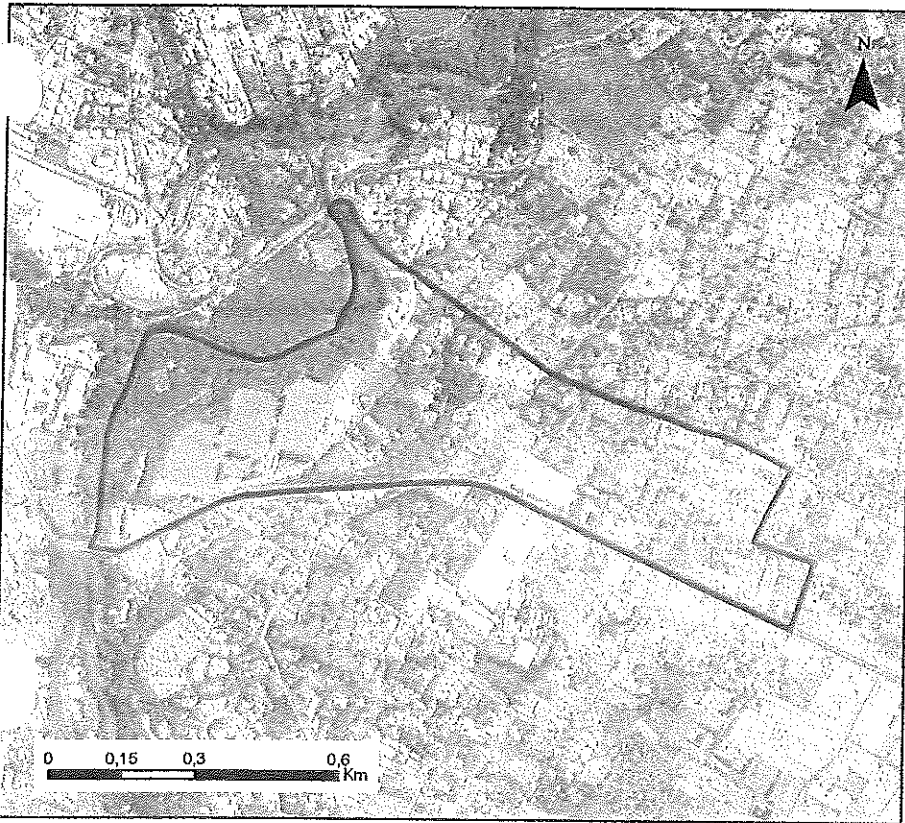
FECHA DE ELABORACION REPORTE	ELABORA:
------------------------------	----------

Para constancia de lo actuado firman:

Por la Administración Zonal Valle de Tumbaco Por el Barrio:

RESP. AZVT
NOMB: Lorena Brito
CI: 0603410978



ADMINISTRACIÓN ZONAL:
TUMBACO

PARROQUIA:
TUMBACO

CÓDIGO:
TMB070006

ÁREA (M2):
485000

ESCALA:
1:10.700

LÍMITES:

NORTE:

AV. FRANCISCO DE
ORELLANA, LA
VIÑA

SUR:

TOLAGASI, AV.
INTEROCEANICA

ESTE:

TUMBACO
CABECERA,
CALLE ELOY

OESTE:

LA PRAGA, RÍO
SAN PEDRO, LA
MANDARINA

ADMINISTRACIÓN ZONAL VALLE DE TUMBACO
REPORTE DE SOCIALIZACIÓN DELIMITACIÓN BARRIOS



N° REPORTE

NOMBRE DEL BARRIO: **TOLAGASI**
 PARROQUIA: **TUMBACO**

FECHA: **08-02-2021** HORA: RESPONSABLE:

PARTICIPANTES DEL BARRIO

PARTICIPANTES DEL BARRIO		CARGO
<i>lorena Bnto</i>		<i>Presidenta GAD Tumbaco</i>

SINTESIS SOCIALIZACIÓN

La consolidación es mínima sin representación barrial.

ACUERDOS Y COMPROMISOS		SI	NO
ACUERDO/COMPROMISO	RESP.	PLAZO	OBSERVACIONES
1			
2			
3			
4			

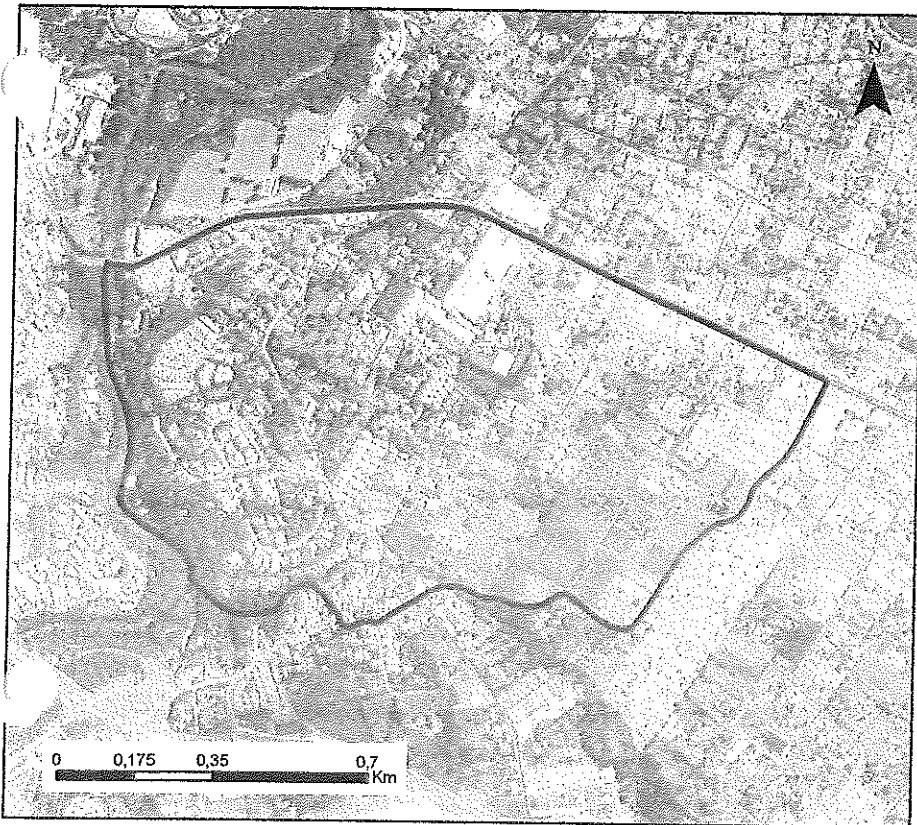
DOCUMENTACIÓN ANEXA		SI	NO
DOCUMENTO			OBSERVACIONES
1			
2			
3			

FECHA DE ELABORACION REPORTE: ELABORA:

Para constancia de lo actuado firman:
 Por la Administración Zonal Valle de Tumbaco Por el Barrio:

[Signature]
 RESP. AZVT

[Signature]
 NOMB: *lorena Bnto.*
 CI: *0603410978*



ADMINISTRACIÓN ZONAL:
TUMBACO

PARROQUIA:
TUMBACO

CÓDIGO:
TMB070007

ÁREA (M2):
1130000

ESCALA:
1:11.700

LÍMITES:

NORTE:

AV.
INTEROCEANICA,
SAUCE ,

SUR:

QUEBRADA
SHULLUN, SAN
ANTONIO DE

ESTE:

CALLE B , BARRIO
LA DOLOROSA

OESTE:

RÍO SAN PEDRO ,
LA PRIMAVERA

ADMINISTRACIÓN ZONAL VALLE DE TUMBACO
REPORTE DE SOCIALIZACIÓN DELIMITACIÓN BARRIOS



		N° REPORTE	
NOMBRE DEL BARRIO		PACHO SALA	
PARROQUIA		TUMBACO	
FECHA	08-02-2021	HORA	
		RESPONSABLE	

PARTICIPANTES DEL BARRIO		CARGO
Leona Brito		Presidenta GSD Tumbaco

SINTESIS SOCIALIZACIÓN

La consolidación es mínima
 Acepta Delimitación.



ACUERDOS Y COMPROMISOS		SI	NO
ACUERDO/COMPROMISO		RESP.	PLAZO
1			
2			
3			
4			

DOCUMENTACIÓN ANEXA		SI	NO
DOCUMENTO		OBSERVACIONES	
1			
2			
3			


FECHA DE ELABORACIÓN REPORTE		ELABORA:	
------------------------------	--	----------	--

Para constancia de lo actuado firman:

Por la Administración Zonal Valle de Tumbaco Por el Barrio:

RESP. AZVT
NOMB: Leona Brito
CI: 0603410978



ADMINISTRACIÓN ZONAL:
TUMBACO

PARROQUIA:
TUMBACO

CÓDIGO:
TMB070008

ÁREA (M2):
1790000

ESCALA:
1:30.100

LÍMITES:

NORTE:

QUEBRADA
SHULLUN,
TOLAGASI

SUR:


QUEBRADA AGUA
CALIENTE, TOGLLA

ESTE:

LA DOLOROSA,
COMUNA CENTRAL
, LEOPOLDO

OESTE:

SANTA ANTONIO DE
TOLAGASI,
PAPALOMA,



ADMINISTRACIÓN ZONAL:
TUMBACO

PARROQUIA:
TUMBACO

CÓDIGO:
TMB070009

ÁREA (M2):
1540000

ESCALA:
1:14.000

LÍMITES:

NORTE:

PILLAGUA, RÍO
SAN PEDRO

SUR:

AV. FRANCISCO DE
ORELLANA,
SAUCES, TUMBACO

ESTE:

SAN JOSÉ, SAN
BLAS

OESTE:

SANTA INES, RÍO
SAN PEDRO

ADMINISTRACIÓN ZONAL VALLE DE TUMBACO
REPORTE DE SOCIALIZACIÓN DELIMITACIÓN BARRIOS



		N° REPORTE		
NOMBRE DEL BARRIO		COMUNA CENTRAL		
PARROQUIA				
FECHA	19-01-2021	HORA		RESPONSABLE
PARTICIPANTES DEL BARRIO				CARGO
Marta Isabel Diaz Andrade	0984033604			Presidenta
Luis Alberto Lara	0961862252			Sindico
Jose Manuel Tiguasi	0990617473			Comision Intere
Luis Gabriel Oña	0997282025			comis. Intere

SINTESIS SOCIALIZACIÓN

Se acepta la Delimitación

ACUERDOS Y COMPROMISOS		SI	NO	
ACUERDO/COMPROMISO		RESP.	PLAZO	OBSERVACIONES
1				
2				
3				
4				


DOCUMENTACIÓN ANEXA		SI	NO	
DOCUMENTO		OBSERVACIONES		
1				
2				
3				



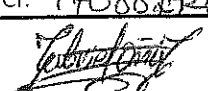
FECHA DE ELABORACIÓN REPORTE		ELABORA:	
------------------------------	--	----------	--


Para constancia de lo actuado firman:

Por la Administración Zonal Valle de Tumbaco

Por el Barrio:


 RESP. Luis Alberto Lara
 AZVT


 NOMB. Luis H. Lara
 CI: 170882741-J 170330078-4

 NOMB. Marta Isabel Diaz
 CI: 170882741-J 170348523

 NOMB. Luis Gabriel Oña
 CI: 170882741-J 170348523



ADMINISTRACIÓN ZONAL:
TUMBACO

PARROQUIA:
TUMBACO

CÓDIGO:
TMB070010

ÁREA (M2):
705000

ESCALA:
1:13.600

LÍMITES:

NORTE:

RUTA VIVA, LA
DOLOROSA

SUR:

COMUNA
LEOPOLDO
CHÁVEZ

ESTE:

QUEBRADA
SHULLUN,
COMUNA

OESTE:

PACHOSALAS

[Signature]
170882741-3

[Signature]
170330075-4

[Signature]
1708893399

[Signature]
170348523-3

ADMINISTRACIÓN ZONAL VALLE DE TUMBACO
REPORTE DE SOCIALIZACIÓN DELIMITACIÓN BARRIOS



N° REPORTE

NOMBRE DEL BARRIO

LA DOLOROSA

PARROQUIA

TUMBACO

FECHA

08-02-2021

HORA

RESPONSABLE

CARGO

PARTICIPANTES DEL BARRIO

Jorena Brito

Presidenta
SAD Tumbaco

Betty Andrade

Dirigente

SINTESIS SOCIALIZACIÓN

Dentro del Barrio La Dolerosa se encuentra ubicado el asentamiento humano Las Marias

Betty Andrade. 0987869452

ACUERDOS Y COMPROMISOS

SI

NO

ACUERDO/COMPROMISO

RESP.

PLAZO

OBSERVACIONES

1

2

3

4

DOCUMENTACIÓN ANEXA

SI

NO

DOCUMENTO

OBSERVACIONES

1

2

3

FECHA DE ELABORACIÓN REPORTE

ELABORA:

Para constancia de lo actuado firman:

Por la Administración Zonal Valle de Tumbaco

Por el Barrio:

RESP.

AZVT

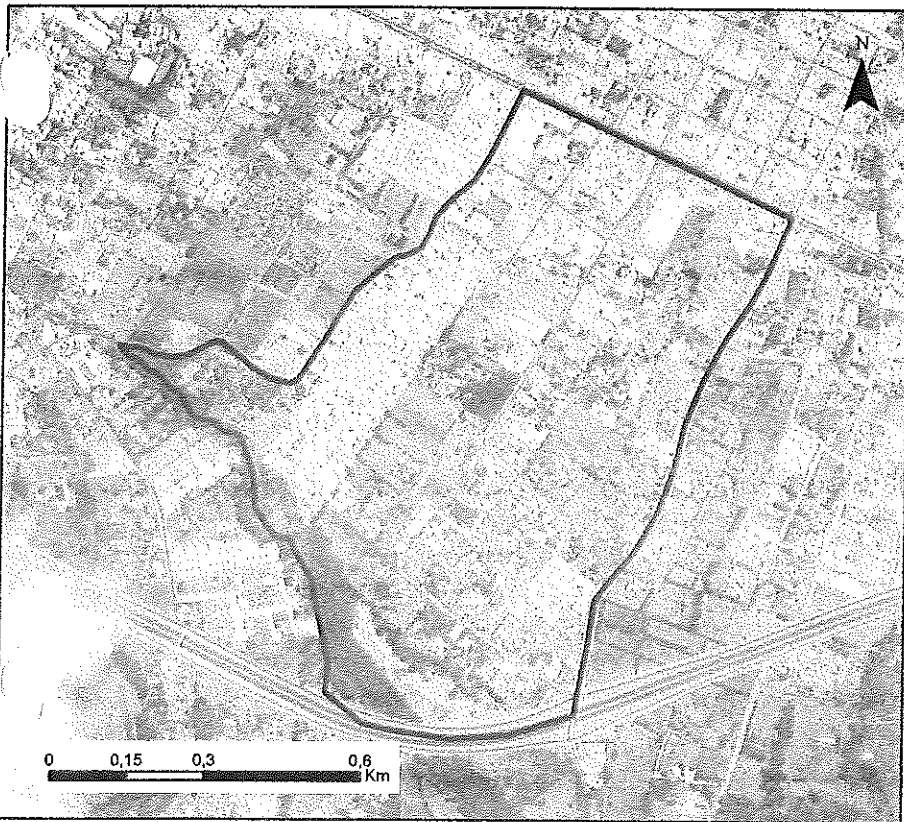
NOMB:

Jorena Brito

CI:

08034110978

Betty Andrade



ADMINISTRACIÓN ZONAL:
TUMBACO

PARROQUIA:
TUMBACO

CÓDIGO:
TMB070011

ÁREA (M2):
776000

ESCALA:
1:10.000

LÍMITES:

NORTE:

*Av. Ecuador
Cruzadas*

SUR:

RUTA VIVA, BARRIO
COMUNA CENTRAL

ESTE:

CALLE GASPAR DE
CARVAJAL,
COCHAPAMBA

OESTE:

CALLE 8,
QUEBRADA
SHULLUN,

ADMINISTRACIÓN ZONAL VALLE DE TUMBACO
REPORTE DE SOCIALIZACIÓN DELIMITACIÓN BARRIOS



		N° REPORTE		
NOMBRE DEL BARRIO		COMUNA LEOPOLDO CHAVEZ		
PARROQUIA		TUMBACO		
FECHA	19-01-2021	HORA		RESPONSABLE
PARTICIPANTES DEL BARRIO				CARGO
Wilson Amaguana (0993759606)				Presidente
Consuelo Tabay (0992903592)				Secretaria
Wilson Lara (0983401806)				Tesorera

SINTESIS SOCIALIZACIÓN

1) Lindero: Este: Quebrada Ocaña (Comuna Central).

ACUERDOS Y COMPROMISOS		SI	NO	
ACUERDO/COMPROMISO		RESP.	PLAZO	OBSERVACIONES
1				
2				
3				
4				


DOCUMENTACIÓN ANEXA		SI	NO	
DOCUMENTO		OBSERVACIONES		
1				
2				
3				



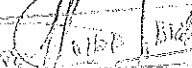
FECHA DE ELABORACIÓN REPORTE		ELABORA:	
------------------------------	--	----------	--


Para constancia de lo actuado firman:

Por la Administración Zonal Valle de Tumbaco

Por el Barrio:

RESP. 
 AZVT


 NOMB: WILSON AMAGUANA 1710115344
 CI:
 Consuelo Tabay 
 1711757086
 Wilson Lara 
 1711757086



ADMINISTRACIÓN ZONAL:
TUMBACO

PARROQUIA:
TUMBACO

CÓDIGO:
TMB070012

ÁREA (M2):
4570000

ESCALA:
1:32.000

LÍMITES:

NORTE:

RUTA VIVA,
COCHAPAMBA,
RUMIHUAYCO

SUR:

VIA AL ILALÓ,
SORIALOMA

ESTE:

QUEBRADA
RUMIHUAYCO,
SAN JOSÉ DE

OESTE:

QUEBRADA
RUMIHUAYCO,
COMUNA CENTRAL

[Handwritten signature]
1710115344

[Handwritten signature]
1711257086
[Handwritten signature]
1712430579

ADMINISTRACIÓN ZONAL VALLE DE TUMBACO
REPORTE DE SOCIALIZACIÓN DELIMITACIÓN BARRIOS



N° REPORTE

NOMBRE DEL BARRIO: TUMBACO CABECERA
 PARROQUIA: TUMBACO
 FECHA: 08-02-2021 HORA: RESPONSABLE:

PARTICIPANTES DEL BARRIO

CARGO

Lorena Brito

Presidenta
 CAD Tumbaco

SINTESIS SOCIALIZACIÓN

Susana Jimbarña / Dada Medavilla

ACUERDOS Y COMPROMISOS		SI	NO
ACUERDO/COMPROMISO		RESP.	PLAZO
1			
2			
3			
4			

DOCUMENTACION ANEXA		SI	NO
DOCUMENTO		OBSERVACIONES	
1			
2			
3			

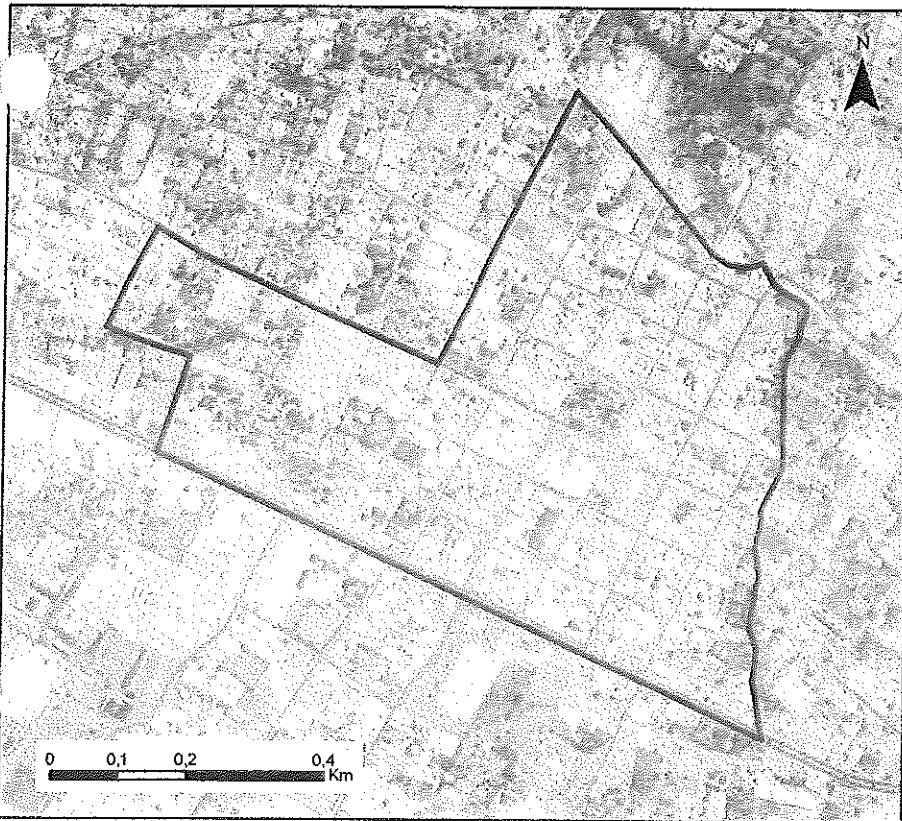
FECHA DE ELABORACIÓN REPORTE: ELABORA:

Para constancia de lo actuado firman:
 Por la Administración Zonal Valle de Tumbaco

Por el Barrio:

RESP. AZVT

NOMB: Lorena Brito
 CI:



ADMINISTRACIÓN ZONAL:
TUMBACO

PARROQUIA:
TUMBACO

CÓDIGO:
TMB070013

ÁREA (M2):
457000

ESCALA:
1:7.600

LÍMITES:

NORTE: SAN BLAS	SUR: TOLAGASI, LA DOLOROSA, COCHAPAMBA, AV.
ESTE: SANTA ANA	OESTE: SAUCE, AV. ELOY ALFARO

ADMINISTRACIÓN ZONAL VALLE DE TUMBACO
REPORTE DE SOCIALIZACIÓN DELIMITACIÓN BARRIOS



		N° REPORTE	
NOMBRE DEL BARRIO		SAN JOSE DE LA NIÑA	
PARROQUIA		TUMBACO	
FECHA	08-02-2021	HORA	
		RESPONSABLE	

PARTICIPANTES DEL BARRIO		CARGO
Lorena Brito		Presidenta GAD Tumbaco

SINTESIS SOCIALIZACIÓN

Revisado por Gad-Tumbaco.

D^o Pablo Calvache (Pablo Calvache)
 09 9 316 5188 (09 9 316 5211)


ACUERDOS Y COMPROMISOS		SI	NO
ACUERDO/COMPROMISO		RESP.	PLAZO
1			
2			
3			
4			


DOCUMENTACIÓN ANEXA		SI	NO
DOCUMENTO		OBSERVACIONES	
1			
2			
3			

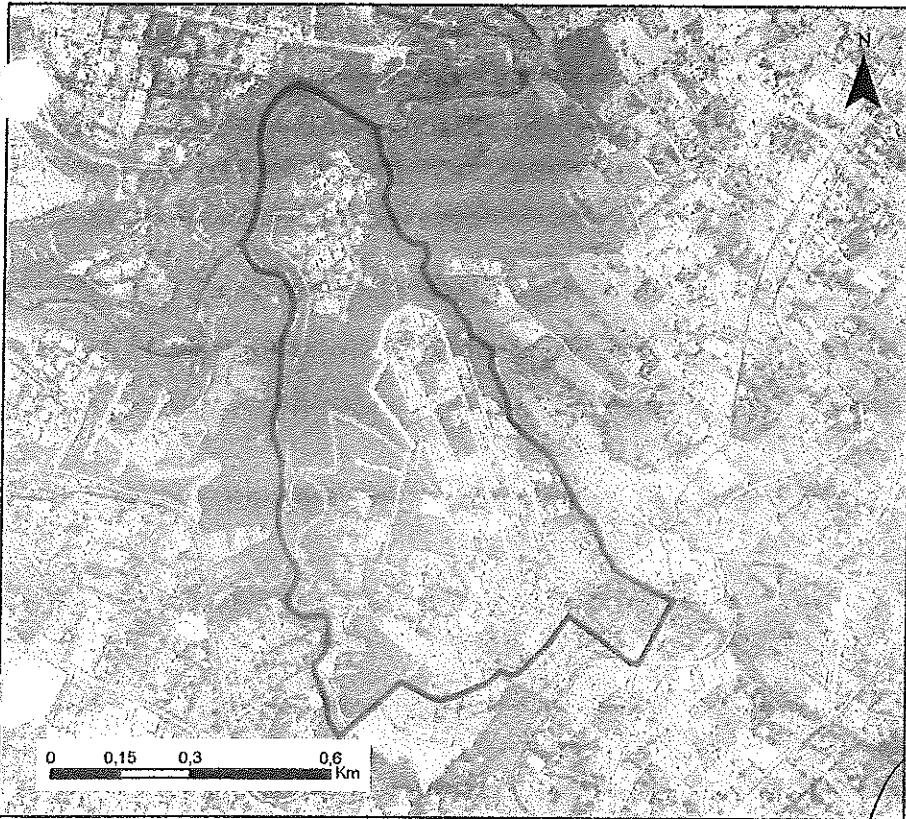
FECHA DE ELABORACION REPORTE		ELABORA:	
------------------------------	--	----------	--

Para constancia de lo actuado firman:
 Por la Administración Zonal Valle de Tumbaco

Por el Barrio:

RESP.  AZVT

NOMB: Lorena Brito
 CI:  1705642593



ADMINISTRACIÓN ZONAL:
TUMBACO

PARROQUIA:
TUMBACO

CÓDIGO:
TMB070014

ÁREA (M2):
612000

ESCALA:
1:11.200

LÍMITES:

NORTE:

PILLAGUA, RÍO
SAN PEDRO

SUR:

CALLE ALAUSI,
CALLE JAMA,
CALLE CABRERA,

ESTE:

SAN FRANCISCO
DE CHUOLOMA

OESTE:

LA VIÑA

[Handwritten signature]
1703042593

ADMINISTRACIÓN ZONAL VALLE DE TUMBACO
REPORTE DE SOCIALIZACIÓN DELIMITACIÓN BARRIOS



		N° REPORTE	
NOMBRE DEL BARRIO		COCHABAMBA	
PARROQUIA		TUMBACO	
FECHA	19-01-2021	HORA	
		RESPONSABLE	

PARTICIPANTES DEL BARRIO		CARGO
SR. JAIME SALAZAR TUZA		PRESIDENTE

SINTESIS SOCIALIZACIÓN


ACEPTA SIN NINGUNA OBSERVACIÓN EN LA DELIMITACIÓN BARRIAL Y SOLAMENTE SE CAMBIA EL NOMBRE DE COCHAPAMBA A COCHABAMBA.


ACUERDOS Y COMPROMISOS		SI	NO
ACUERDO/COMPROMISO		RESP.	OBSERVACIONES
1			
2			
3			
4			

DOCUMENTACIÓN ANEXA		SI	NO
DOCUMENTO		OBSERVACIONES	
1			
2			
3			

FECHA DE ELABORACION REPORTE		ELABORA:	
------------------------------	--	----------	--

Para constancia de lo actuado firman:
 Por la Administración Zonal Valle de Tumbaco Por el Barrio:


 RESP. AZVT


 NOMB: Jaime Salazar Tuza.
 CI: 1701416685

ADMINISTRACIÓN ZONAL TUMBACO
REPORTE DE SOCIALIZACIÓN DELIMITACIÓN BARRIOS



		N° REPORTE	
NOMBRE DEL BARRIO		SAN FRANCISCO CHURLOMA.	
PARROQUIA		TUMBACO	
FECHA	16-02-2021	HORA	
		RESPONSABLE	

PARTICIPANTES DEL BARRIO		CARGO
Luis Toza		Presidente
Fernando Coyago		Secretario

SINTESIS SOCIALIZACIÓN

Norte: Chirimoya
 Sur: Linea Femea - Eloy Alfaro
 Este: Bank Pasa
 Oeste: Rio San Pedro


Aceptan delimitación planteada con los Círculos planteados


ACUERDOS Y COMPROMISOS		SI	NO
ACUERDO/COMPROMISO	RESP.	PLAZO	OBSERVACIONES
1			
2			
3			
4			

DOCUMENTACION ANEXA		SI	NO
DOCUMENTO	OBSERVACIONES		
1			
2			
3			

FECHA DE ELABORACION REPORTE: _____ ELABORA: _____

Para constancia de lo actuado firman:

Por la Administración Zonal Tumbaco: 

Por el Barrio: 

RESP. AZT NOMB: LUIS TOZA CI: 1706656370

ADMINISTRACIÓN ZONAL VALLE DE TUMBACO
REPORTE DE SOCIALIZACIÓN DELIMITACIÓN BARRIOS



N° REPORTE

NOMBRE DEL BARRIO	SAN FRANCISCO CHUBULOMA		
PARROQUIA	TUMBACO		
FECHA	HORA	RESPONSABLE	

PARTICIPANTES DEL BARRIO

CARGO

loreña Brito	Presidenta GAD Tumbaco

SINTESIS SOCIALIZACIÓN

Dentro de Chubuloma se encuentran los Sectores de Caizon, Las Minas, y los asentamientos humanos Pasaje Machala y Herederos de Aña Toapanta.

Al este calle Las Chimoyas; Oeste Linea Ferrea, Sur Santa Rosa, Rio San Pedro.

Luis Toza 0987436784


Con estas observación acepta la delimitación


ACUERDOS Y COMPROMISOS		SI	NO
ACUERDO/COMPROMISO		RESP.	PLAZO
1			
2			
3			
4			


DOCUMENTACIÓN ANEXA		SI	NO
DOCUMENTO		OBSERVACIONES	
1			
2			
3			

FECHA DE ELABORACIÓN REPORTE _____ ELABORA: _____

Para constancia de lo actuado firman:
 Por la Administración Zonal Valle de Tumbaco _____ Por el Barrio: _____

RESP. 
 AZVT

NOMB: Loreña Brito
 CI: 
 Luis Toza
 170665697-0



ADMINISTRACIÓN ZONAL:
TUMBACO

PARROQUIA:
TUMBACO

CÓDIGO:
TMB070016

ÁREA (M2):
3100000

ESCALA:
1:29.300

LÍMITES:

NORTE:

RÍO SAN PEDRO,
COLLAQUI, SAN
PEDRO DE EL

SUR:

SAN JOSÉ, SAN
BLAS, CALLE
ESPIRITU
EL OJO ALFARO

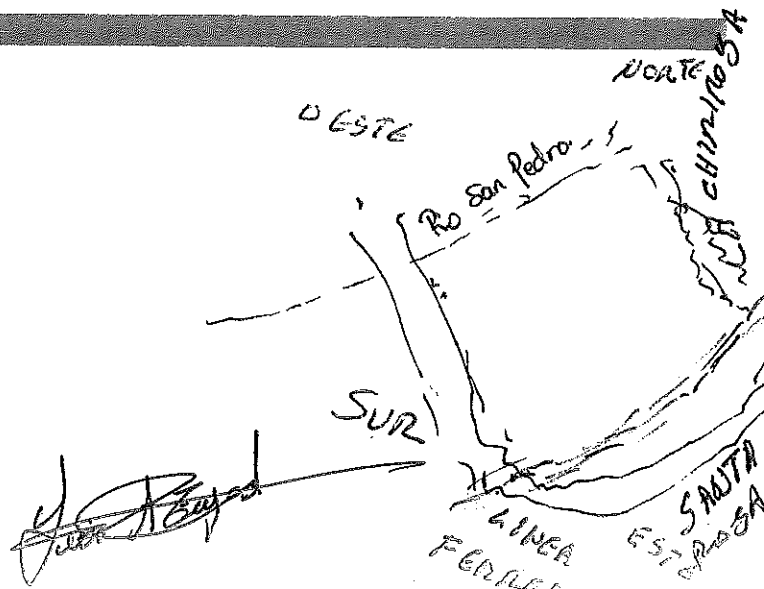
ESTE:

QUEBRADA DEL
PAYAGO,
COLLAQUI, LA

OESTE:

BARRIO PILLAGUA,
BARRIO SAN JOSÉ,

LAS CHIRINOSAS



ADMINISTRACIÓN ZONAL VALLE DE TUMBACO
REPORTE DE SOCIALIZACIÓN DELIMITACIÓN BARRIOS



		N° REPORTE	
NOMBRE DEL BARRIO		SAN BLAS	
PARROQUIA		TUMBACO	
FECHA	08-02-2021	HORA	
RESPONSABLE			
PARTICIPANTES DEL BARRIO			CARGO
Lorena Brito			Presidenta GAD Tumbaco

SINTESIS SOCIALIZACIÓN

Susana Simbaña 0995817944 / Revisado por el GAD Tumbaco
 (Nota: Susana Simbaña es el nombre de la responsable del barrio)


ACUERDOS Y COMPROMISOS		SI	NO
ACUERDO/COMPROMISO		RESP.	PLAZO
1			
2			
3			
4			

DOCUMENTACIÓN ANEXA		SI	NO
DOCUMENTO		OBSERVACIONES	
1			
2			
3			

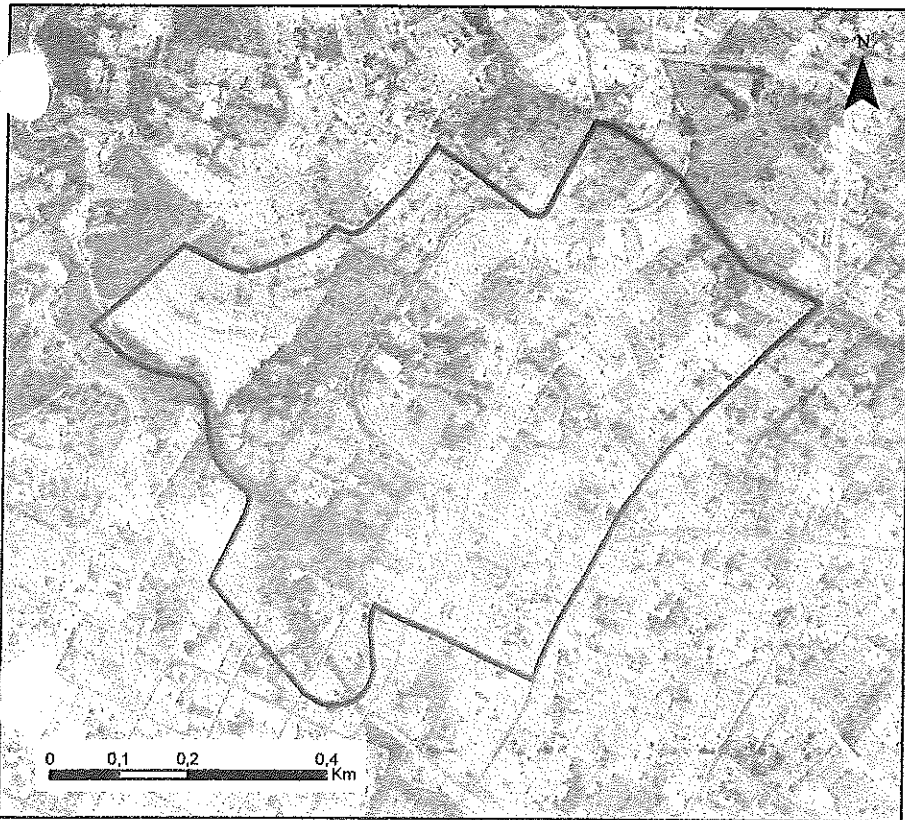
FECHA DE ELABORACION REPORTE: _____ ELABORA: _____

Para constancia de lo actuado firman:
 Por la Administración Zonal Valle de Tumbaco _____ Por el Barrio: _____


 RESP. _____
 AZVT


 NOMB: Lorena Brito
 CI: _____

Bonifacio Pizarro
 Tumbaco



ADMINISTRACIÓN ZONAL:
TUMBACO

PARROQUIA:
TUMBACO

CÓDIGO:
TMB070017

ÁREA (M2):
458000

ESCALA:
1:7.500

LÍMITES:

NORTE:

CALLE DE LAS
GARDENIAS,
CALLE JAMA,

SUR:

TUMBACO
CABECERA

ESTE:

TOLA CHICA 1,
CALLE NORBERTO
SALAZAR

OESTE:

LA VIÑA

ADMINISTRACIÓN ZONAL TUMBACO
REPORTE DE SOCIALIZACIÓN DELIMITACIÓN BARRIOS



N° REPORTE

NOMBRE DEL BARRIO *Comuna Tola Chica.*

PARROQUIA *Tumbaco.*

FECHA *16.02.2021* HORA RESPONSABLE

PARTICIPANTES DEL BARRIO		CARGO
<i>Gerardo Simbarra</i>		<i>Presidente</i>

SINTESIS SOCIALIZACIÓN

Corregir los siguientes límites:
Norte: Plazapamba, Tola Grande
Sur: Angamarca, San Francisco de Baños, Leopoldo Chávez, La Toggla.
Este: Comuna Tola Grande y Olalla.
Oeste: Chiviqui, Plazapamba, Quebrada San Isidro.
Con estas modificaciones acepta los límites.

Adjunta: Plano Referencia

ACUERDOS Y COMPROMISOS		SI	NO
ACUERDO/COMPROMISO	RESP.	PLAZO	OBSERVACIONES
1			
2			
3			
4			

DOCUMENTACIÓN ANEXA		SI	NO
DOCUMENTO	OBSERVACIONES		
1			
2			
3			

FECHA DE ELABORACIÓN REPORTE ELABORA:

Para constancia de lo actuado firman:

Por la Administración Zonal Tumbaco Por el Barrio:


[Signature]

[Signature]

RESP. AZVT

NOMB: *Gerardo Simbarra.*
 CI: *7705274-6*

COMUNA TOLA CHICA



ADMINISTRACIÓN ZONAL:
TUMBACO

PARROQUIA:
TUMBACO

CÓDIGO:
TMB070018

ÁREA (M2):
2370000

ESCALA:
1:30.000

LÍMITES:

NORTE: PLAZAPAMBA, CHIVIGUÍ Tola Grande	SUR: COMUNA Angamarca, ANGAMARCA, FINCA BATA San Francisco Baños Leopoldo Chávez La Tola
ESTE: SAN JUAN DE CHUQUIYACO, COMUNA TOLA Grande y Olalla.	OESTE: COMUNA LEOPOLDO CHAVEZ, CHIVIGUÍ Plazapamba. Quebrada San Isidro

[Handwritten signature]
Para corregir

030.

ADMINISTRACIÓN ZONAL VALLE DE TUMBACO
REPORTE DE SOCIALIZACIÓN DELIMITACIÓN BARRIOS



		N° REPORTE	
NOMBRE DEL BARRIO		COMUNA TOLA CHICA	
PARROQUIA		TUMBACO	
FECHA	HORA	RESPONSABLE	

PARTICIPANTES DEL BARRIO		CARGO
Srta. MARGARITA HOYON		VICEPRESIDENTE
SRA. MARIA ANGELA GUAMAN		SINDICA
Lorena Brito		Presidente CAD Tumbaco.

SINTESIS SOCIALIZACIÓN

ACEPTA SIN NINGUNA OBSERVACIÓN EN LA DELIMITACIÓN DEL BARRIO

Esta graficada el Sector Tola Chica dentro del mismo, consta 12 Comuna Tola Chica.

Al Norte

ACUERDOS Y COMPROMISOS		SI	NO	
ACUERDO/COMPROMISO		RESP.	PLAZO	OBSERVACIONES
1				
2				
3				
4				

DOCUMENTACION ANEXA		SI	NO	
DOCUMENTO		OBSERVACIONES		
1				
2				
3				

FECHA DE ELABORACIÓN REPORTE: _____ ELABORA: _____

Para constancia de lo actuado firman:

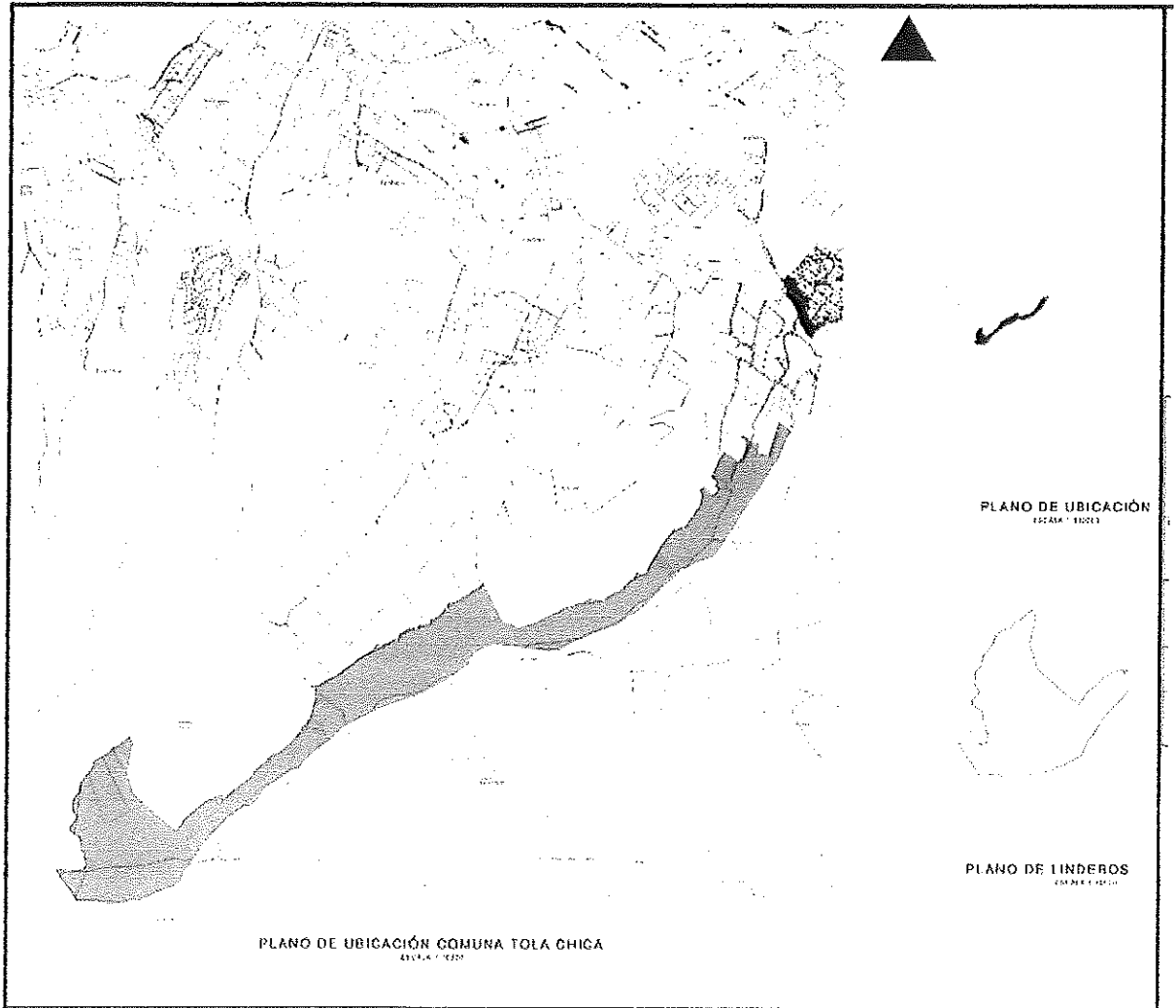
Por la Administración Zonal Valle de Tumbaco

Por el Barrio:

RESP. 
 AZVT

NOMB: Lorena Brito
 CI: _____

MAPA DE TERRITORIO DE LA COMUNA TOLA CHICA



[Handwritten Signature]
Plano Referencial
Comuna Tola Chica

ADMINISTRACIÓN ZONAL VALLE DE TUMBACO
REPORTE DE SOCIALIZACIÓN DELIMITACIÓN BARRIOS



		N° REPORTE	
NOMBRE DEL BARRIO		COLLAQUI	
PARROQUIA		TUMBACO	
FECHA	17-02-2021	HORA	
		RESPONSABLE	

PARTICIPANTES DEL BARRIO		CARGO
Fernando Borta		Coordinador
Iselcia Quina		Morador
		Morador

SINTESIS SOCIALIZACIÓN

Revisado por el GSD-Tumbaco.
 Los moradores se comprometen a traer la documentación correspondiente para verificar índices.
 Luis Guamba

ACUERDOS Y COMPROMISOS		SI	NO
ACUERDO/COMPROMISO		RESP.	PLAZO
1			
2			
3			
4			


DOCUMENTACION ANEXA		SI	NO
DOCUMENTO		OBSERVACIONES	
1			
2			
3			


FECHA DE ELABORACIÓN REPORTE: _____ ELABORA: _____

Para constancia de lo actuado firman:

Por la Administración Zonal Valle de Tumbaco

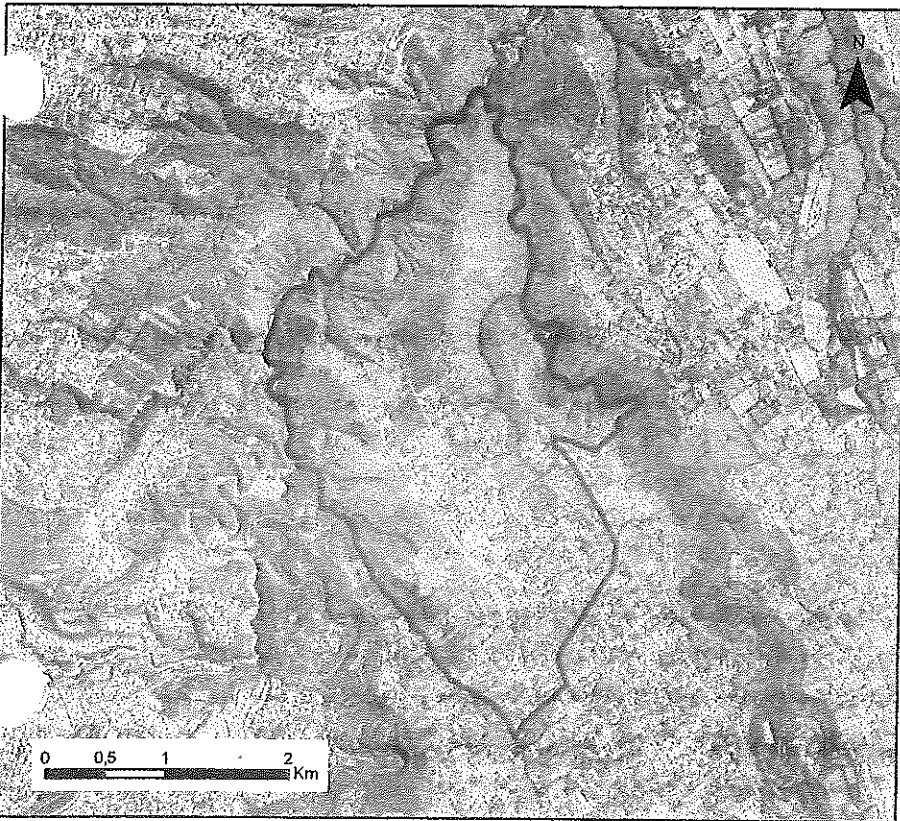
Por el Barrio:


 RESP. _____
 AZVT


 NOMB: _____
 CI: _____

Coordinador: Fernando Borta

Fernando Borta
 1906391772
 Iselcia Quina



ADMINISTRACIÓN ZONAL:
TUMBACO

PARROQUIA:
TUMBACO

CÓDIGO:
TMB070019

ÁREA (M2):
8100000

ESCALA:
1:42.500

LÍMITES:

NORTE:

RÍO CHICHE, RÍO
SAN PEDRO, SAN
MIGUEL DE

SUR:

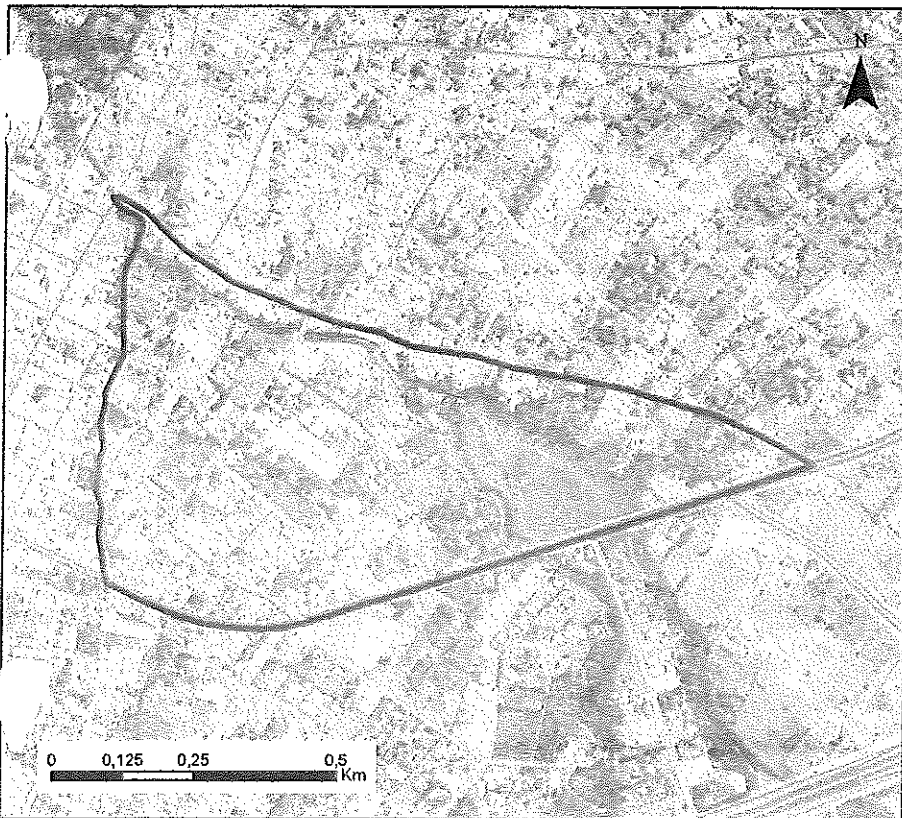
CALLE GONZALO
PIZARRO, SAN
FRANCISCO DE

ESTE:

ARRAYANES, LAS
PEÑAS, LA
ESPERANZA

OESTE:

BARRIO SAN
FRANCISCO DE
CHUROLOMA,



ADMINISTRACIÓN ZONAL:
TUMBACO

PARROQUIA:
TUMBACO

CÓDIGO:
TMB070020

ÁREA (M2):
469000

ESCALA:
1:9.100

LÍMITES:

NORTE: TOLA CHICA 1, CALLE RUMIÑAHUI	SUR: RUMIHUAYCO, LA CERAMICA, AV. INTEROCEANICA
ESTE: LA MORITA	OESTE: TUMBACO CABECERA

ADMINISTRACIÓN ZONAL VALLE DE TUMBACO
REPORTE DE SOCIALIZACIÓN DELIMITACIÓN BARRIOS



		N° REPORTE		
NOMBRE DEL BARRIO		SAN JOSÉ DE RUMIHUACO		
PARROQUIA		TUMBACO		
FECHA	17-02-2021	HORA		RESPONSABLE

PARTICIPANTES DEL BARRIO				CARGO
Lorena Correa				Presidenta San José Rumihua
Lorena Bato				Presidenta GAD Tumbaco

SÍNTESIS SOCIALIZACIÓN

Sra. Lorena Correa Dirigente 0958833093.

Acepta delimitación planteada.



Revisado por el GAD de Tumbaco


ACUERDOS Y COMPROMISOS		SI	NO	
ACUERDO/COMPROMISO		RESP.	PLAZO	OBSERVACIONES
1				
2				
3				
4				

DOCUMENTACIÓN ANEXA		SI	NO	
DOCUMENTO		OBSERVACIONES		
1				
2				
3				

FECHA DE ELABORACIÓN REPORTE: _____ ELABORA: _____

Para constancia de lo actuado firman:
 Por la Administración Zonal Valle de Tumbaco Por el Barrio:



 RESP. AZVT NOMB: Lorena Bato 170080486-1
CI: 0603410978 Lorena Correa



ADMINISTRACIÓN ZONAL:
TUMBACO

PARROQUIA:
TUMBACO


CÓDIGO:
TMB070021

ÁREA (M2):
171000

ESCALA:
1:6.700

LÍMITES:

NORTE: COMUNA LEOPOLDO CHÁVEZ	SUR: COMUNA LEOPOLDO CHÁVEZ
ESTE: QUEBRADA RUMIHUAYCU, LA CERAMICA	OESTE: QUEBRADA TUCTUPATA, COMUNA


072080486-1



ADMINISTRACIÓN ZONAL VALLE DE TUMBACO
REPORTE DE SOCIALIZACIÓN DELIMITACIÓN BARRIOS



		N° REPORTE	
NOMBRE DEL BARRIO		RUMIHUAYCO	
PARROQUIA		TUMBACO	
FECHA	P-02-2021	HORA	RESPONSABLE

PARTICIPANTES DEL BARRIO		CARGO
Lorena Bito		Presidente GAD Tumbaco
Segundo Tigasi		Presidente Rumihuayco

SINTESIS SOCIALIZACIÓN

Gr. Segundo Tigasi, 0997618450

Accepta la delimitación

Revisado por el GAD Tumbaco

ACUERDOS Y COMPROMISOS		SI	NO
ACUERDO/COMPROMISO		RESP.	PLAZO
1			
2			
3			
4			

DOCUMENTACIÓN ANEXA		SI	NO
DOCUMENTO		OBSERVACIONES	
1			
2			
3			

FECHA DE ELABORACIÓN REPORTE		ELABORA:	
------------------------------	--	----------	--

Para constancia de lo actuado firman:

Por la Administración Zonal Valle de Tumbaco

Por el Barrio:

RESP.

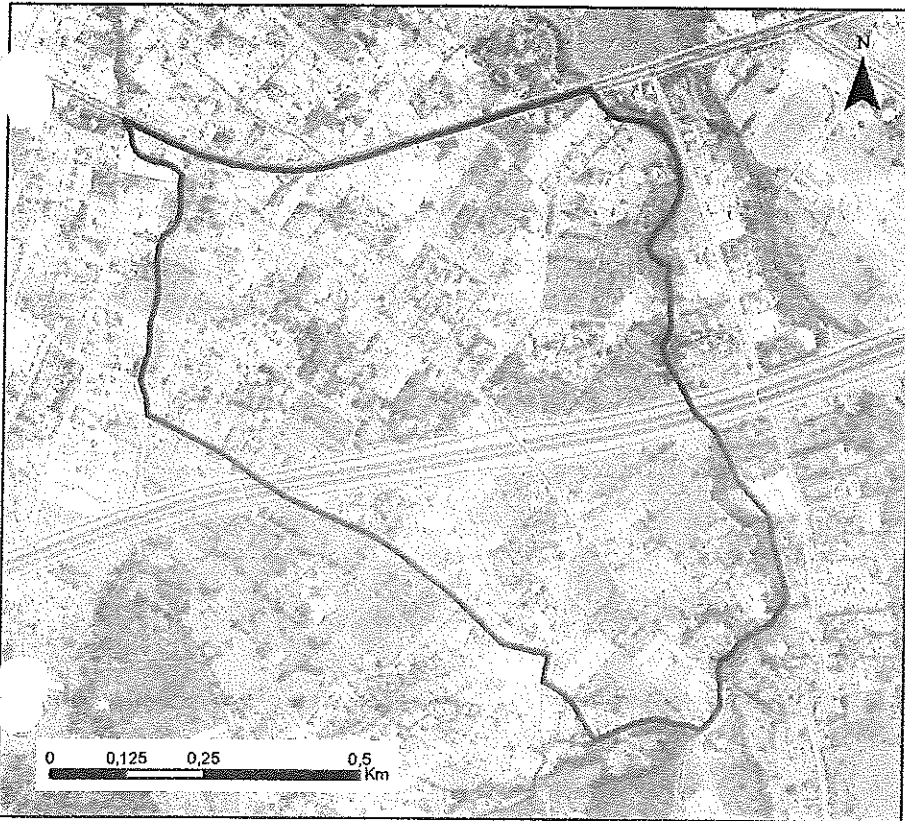
AZVT

NOMB:

CI:

Lorena Bito
0603410978

Segundo Tigasi
1704344777



ADMINISTRACIÓN ZONAL:
TUMBACO

PARROQUIA:
TUMBACO

CÓDIGO:
TMB070022


ÁREA (M2):
653000

ESCALA:
1:8.400

LÍMITES:

NORTE: AV. INTEROCEANICA, SANTA ANA	SUR: QUEBRADA RUMIHUAYCU, COMUNA
ESTE: LA CERÁMICA	OESTE: COCHAPAMBA

Sigifredo Lopez



ADMINISTRACIÓN ZONAL:
TUMBACO

PARROQUIA:
TUMBACO

CÓDIGO:
TMB070023

ÁREA (M2):
784000

ESCALA:
1:11.600

LÍMITES:

NORTE:

CALLE NORBERTO
SALAZAR, SANTA
ROSA,

SUR:

SANTA ANA, CALLE
RUMINAHUI

ESTE:

LA MORITA, AV.
INTEROCEANICA

OESTE:

SAN BLAS, CALLE
NORBERTO
SALAZAR

Abella

ADMINISTRACIÓN ZONAL VALLE DE TUMBACO
REPORTE DE SOCIALIZACIÓN DELIMITACIÓN BARRIOS



N° REPORTE

NOMBRE DEL BARRIO: Tola Chica 1
 PARROQUIA: Tumbaco
 FECHA: 21/01/2021 HORA: RESPONSABLE:

PARTICIPANTES DEL BARRIO	CARGO
Sr. Ramiro Vega	Presidente

SINTESIS SOCIALIZACIÓN

Linces Sur: Calle Gonzalo Meneses, Calle Intacunga, Calle Boyaca
 Linces Norte: Calle Rosa Zárate, Calle Villavega, Quebrada Portulua.
 Linces Este: Avenida Interoceánica.
 Linces Oeste: Calle Norberto Salazar.

ACUERDOS Y COMPROMISOS		SI	NO
ACUERDO/COMPROMISO	RESP.	PLAZO	OBSERVACIONES
1			
2			
3			
4			


DOCUMENTACION ANEXA		SI	NO
DOCUMENTO	OBSERVACIONES		
1			
2			
3			


FECHA DE ELABORACIÓN REPORTE: ELABORA:

Para constancia de lo actuado firman:

Por la Administración Zonal Valle de Tumbaco

Por el Barrio:


 RESP. AZVT


 NOMB: Luis Ramiro Vega Vega
 CI: 170442951-1

ADMINISTRACIÓN ZONAL VALLE DE TUMBACO
REPORTE DE SOCIALIZACIÓN DELIMITACIÓN BARRIOS



N° REPORTE

NOMBRE DEL BARRIO La Bonanica
 PARROQUIA Tumbaco

FECHA 19-01-2021

HORA

RESPONSABLE

PARTICIPANTES DEL BARRIO

CARGO

Gustavo Pérez

Morador del Sector

SINTESIS SOCIALIZACIÓN

ACEPTA SIN NINGUNA OBSERVACIÓN DELIMITACIÓN DE BARRIOS

ACUERDOS Y COMPROMISOS

SI

NO

ACUERDO/COMPROMISO

RESP.

PLAZO

OBSERVACIONES

1

2

3

4

DOCUMENTACION ANEXA

SI

NO

DOCUMENTO

OBSERVACIONES

1

2

3

FECHA DE ELABORACIÓN REPORTE

ELABORA:

Para constancia de lo actuado firman:

Por el Barrio:


Por la Administración Zonal Valle de Tumbaco

RESP.

AZVT

NOMB:

CI: 170666518-7



ADMINISTRACIÓN ZONAL:
TUMBACO

PARROQUIA:
TUMBACO

CÓDIGO:
TMB070024

ÁREA (M2):
1000000

ESCALA:
1:20.600

LÍMITES:

NORTE: AV. INTEROCEANICA, SANTAANA	SUR: CHIVIQUI
ESTE: QUEBRADA GRANDE, CHIVIQUI	OESTE: QUEBRADA RUMIHUAYCO, RUMIHUAYCO

Justo Pérez

ADMINISTRACIÓN ZONAL VALLE DE TUMBACO
REPORTE DE SOCIALIZACIÓN DELIMITACIÓN BARRIOS



		N° REPORTE	
NOMBRE DEL BARRIO		CHINPACI	
PARROQUIA		TUMBACO	
FECHA	HORA	RESPONSABLE	
PARTICIPANTES DEL BARRIO			CARGO
CARLOS Travez		0983464078	Presidente

SINTESIS SOCIALIZACIÓN

ACUERDOS Y COMPROMISOS		SI	NO
ACUERDO/COMPROMISO		RESP.	PLAZO
1			
2			
3			
4			


DOCUMENTACIÓN ANEXA		SI	NO
DOCUMENTO		OBSERVACIONES	
1			
2			
3			


FECHA DE ELABORACION REPORTE _____ ELABORA: _____


Para constancia de lo actuado firman:

Por la Administración Zonal Valle de Tumbaco

Por el Barrio:

RESP.  AZVT

 NOMB: CARLOS TRAVEZ
 CI: 1707992028



ADMINISTRACIÓN ZONAL:
TUMBACO

PARROQUIA:
TUMBACO

CÓDIGO:
TMB070025

ÁREA (M2):
2440000

ESCALA:
1:25.200

LÍMITES:

NORTE:

LA MORITA 2,
QUEBRADA
GRANDE

SUR:

QUEBRADA
RUMIHUAYCU,
COMUNA

ESTE:

COMUNA TOLA
CHICA,
PLAZAPAMBA

OESTE:

QUEBRADA
RUMIHUAYCU,
BARRIO LEOPOLDO

Carlos Travez

1707992028

[Handwritten signature]

ADMINISTRACIÓN ZONAL VALLE DE TUMBACO
REPORTE DE SOCIALIZACIÓN DELIMITACIÓN BARRIOS



		N° REPORTE	
NOMBRE DEL BARRIO		SANTA ROSA	
PARROQUIA		TUMBACO	
FECHA	19-02-2024	HORA	
		RESPONSABLE	

PARTICIPANTES DEL BARRIO		CARGO
Horta Valdivieso.		Presidenta Santa Rosa.

SINTESIS SOCIALIZACIÓN

Paola Medina
 Horta Valdivieso 0984435032
 limite Oeste: San Blas y
 Acepta la delimitación

ACUERDOS Y COMPROMISOS		SI	NO
ACUERDO/COMPROMISO		RESP.	PLAZO
1			
2			
3			
4			

DOCUMENTACIÓN ANEXA		SI	NO
DOCUMENTO		OBSERVACIONES	
1			
2			
3			

FECHA DE ELABORACION REPORTE		ELABORA:	
------------------------------	--	----------	--

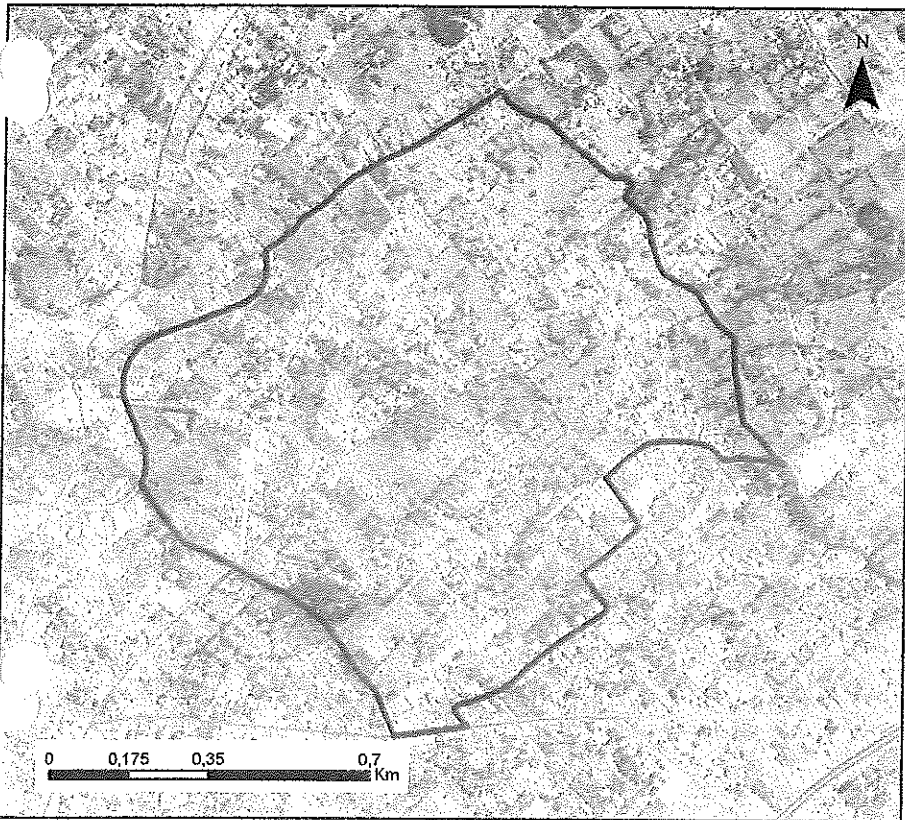
Para constancia de lo actuado firman:

Por la Administración Zonal Valle de Tumbaco

 RESP. AZVT

Por el Barrio:

 NOMB: Lorena B...
 CI: 0603410978



ADMINISTRACIÓN ZONAL:
TUMBACO

PARROQUIA:
TUMBACO

CÓDIGO:
TMB070026

ÁREA (M2):
1090000

ESCALA:
1:11.300

LÍMITES:

NORTE:

LA ESPERANZA,
SAN FRANCISCO
DE CHUROLOMA

SUR:


LA VILLA VEGA,
TOLA CHICA 1

ESTE:

LAS ACACIAS, LA
PROVIDENCIA

OESTE:

SAN FRANCISCO DE
CHUROLOMA, SAN
BLAS


Ricta Valdivieso

ADMINISTRACIÓN ZONAL VALLE DE TUMBACO
REPORTE DE SOCIALIZACIÓN DELIMITACIÓN BARRIOS



		N° REPORTE	
NOMBRE DEL BARRIO		VILLA VEGA	
PARROQUIA		TUMBACO	
FECHA	8-02-2021.	HORA	
		RESPONSABLE	

PARTICIPANTES DEL BARRIO		CARGO

SINTESIS SOCIALIZACIÓN



Se envía a modificación de índices con toda chica 2. Revisado por el EAD Tumbaco
 - Katty Páez - 4521434 -
 - Residente Barrio -
 - David López - 0999030667
 PRISCILA GOMEZ => 0995401982 / 024523437 - Cecilia Morales.

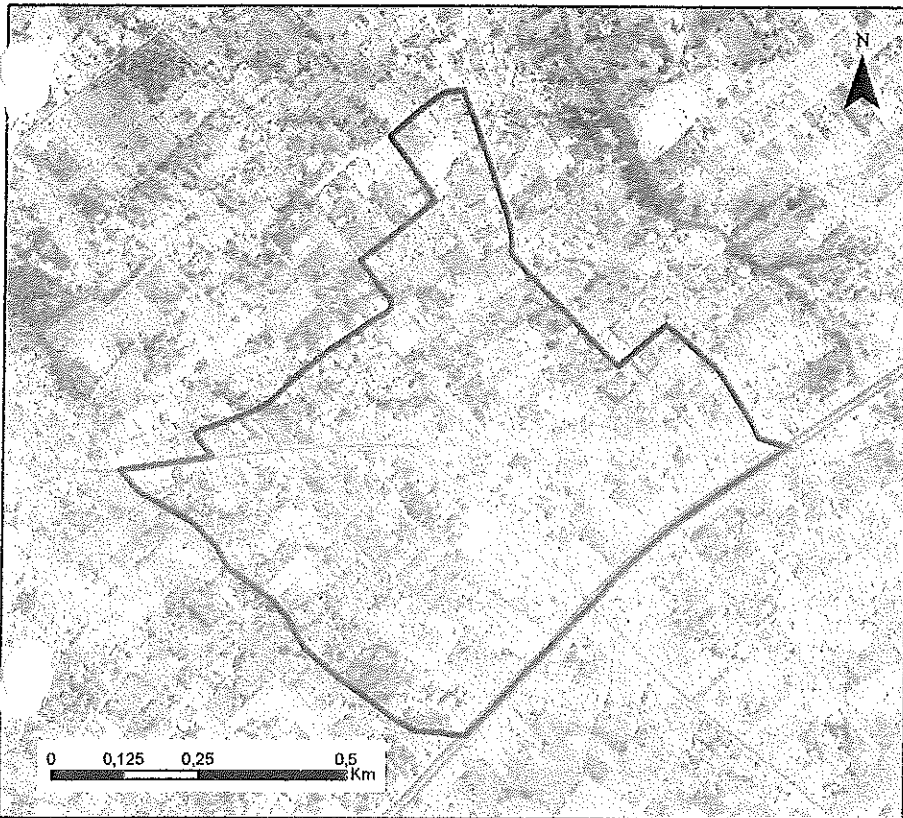
ACUERDOS Y COMPROMISOS		SI	NO
ACUERDO/COMPROMISO		RESP.	PLAZO
1			
2			
3			
4			

DOCUMENTACION ANEXA		SI	NO
DOCUMENTO		OBSERVACIONES	
1			
2			
3			

FECHA DE ELABORACION REPORTE: _____ ELABORA: _____

Para constancia de lo actuado firman:
 Por la Administración Zonal Valle de Tumbaco Por el Barrio:



 RESP.: _____ NOMB: _____
 AZVT CI: _____



ADMINISTRACIÓN ZONAL:
TUMBACO

PARROQUIA:
TUMBACO

CÓDIGO:
TMB070027

ÁREA (M2):
510000

ESCALA:
1:8.800

LÍMITES:

NORTE:

CALLE ROSA
ROBALINAO,
CALLE

SUR:


AV.
INTEROCEANICA,
TOLA CHICA 2, LA

ESTE:

LA PROVIDENCIA

OESTE:

SANTA ROSA



ADMINISTRACIÓN ZONAL:
TUMBACO

PARROQUIA:
TUMBACO

CÓDIGO:
TMB070028

ÁREA (M2):
710000

ESCALA:
1:12.700

LÍMITES:

NORTE:

AV.
INTEROCEANICA,
SANTA ANA, TOLA

SUR:

QUEBRADA
GRANDE, BARRIO
PLAZAPAMBA

ESTE:

LA MORITA

OESTE:

QUEBRADA
GRANDE, LA
CERAMICA,

ADMINISTRACIÓN ZONAL VALLE DE TUMBACO
REPORTE DE SOCIALIZACIÓN DELIMITACIÓN BARRIOS



		N° REPORTE		
NOMBRE DEL BARRIO		LAS PEÑAS		
PARROQUIA		TUMBACO		
FECHA	23-02-2021	HORA		RESPONSABLE
PARTICIPANTES DEL BARRIO				CARGO
Renato Coronel 0999477478				Presidente



SINTESIS SOCIALIZACIÓN

Dado Yepez 0986150513. Revisado por el GAO Tumbaco.
 (Ver detalles en plan)
 Urdete Norte: (Encuentro entre Rio Chiche y Quebrada Buen Padre)
 Urdete Oeste: Quebrada El Buen Padre.

ACUERDOS Y COMPROMISOS		SI	NO	
ACUERDO/COMPROMISO		RESP.	PLAZO	OBSERVACIONES
1				
2				
3				
4				

DOCUMENTACION ANEXA		SI	NO	
DOCUMENTO				OBSERVACIONES
1				
2				
3				

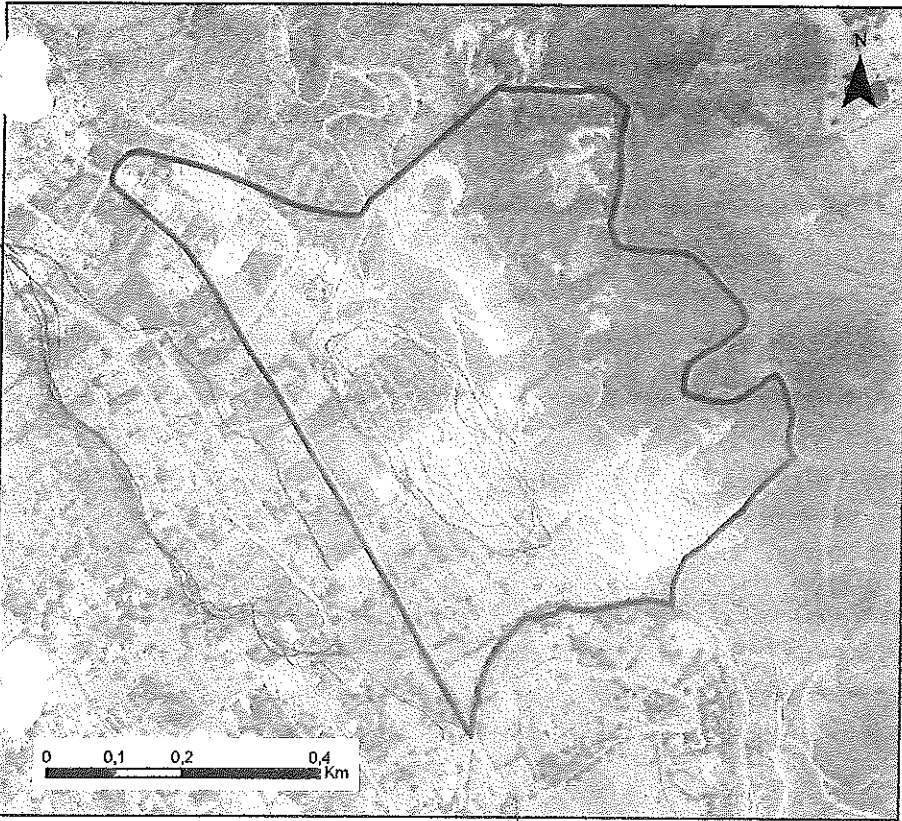
FECHA DE ELABORACION REPORTE: _____ ELABORA: _____

Para constancia de lo actuado firman:
 Por la Administración Zonal Valle de Tumbaco: 
 Por el Barrio: 
 RESP. AZVT NOMB: Lorena Bito / Renato Coronel
 CI: 0603410978

QUITO
goa. gov.ec

LAS PEÑAS

Secretaría de
TERRITORIO



ADMINISTRACIÓN ZONAL:
TUMBACO

PARROQUIA:
TUMBACO

CÓDIGO:
TMB070029

ÁREA (M2):
447000

ESCALA:
1:7.600

LÍMITES:

NORTE:

RÍO CHICHE,
ARRAYANES,
COLLAQUI

SUR:

LA ESPERANZA

*Quilumba
Quilumba*

ESTE:

MANGAHUANTAG,
RÍO CHICHE

OESTE:

COLLAQUI

*Quilumba
d.o*

Buenos Aires

ADMINISTRACIÓN ZONAL VALLE DE TUMBACO
REPORTE DE SOCIALIZACIÓN DELIMITACIÓN BARRIOS



		N° REPORTE		
NOMBRE DEL BARRIO		SAN JUAN CHOSPINACU		
PARROQUIA		TUMBACO		
FECHA	19-01-2021	HORA		RESPONSABLE
PARTICIPANTES DEL BARRIO				CARGO
Chuchimarca		HUGO GERMAN (0992168147)		Presidente
Lobuna		JOSE RODRIGO (0994737694)		Vicepresidente
Jose Catagna		(0993691288)		Dirigente/Mo

SINTESIS SOCIALIZACIÓN

Acepta la Delimitación


ACUERDOS Y COMPROMISOS		SI	NO
ACUERDO/COMPROMISO		RESP.	PLAZO
1			
2			
3			
4			


DOCUMENTACIÓN ANEXA		SI	NO
DOCUMENTO		OBSERVACIONES	
1			
2			
3			


FECHA DE ELABORACION REPORTE: _____ ELABORA: _____


Para constancia de lo actuado firman: _____ Por el Barrio: _____

Por la Administración Zonal Valle de Tumbaco


 RESP. AZVT


 NOMBRE: Hugo Chugui Morúa
 CI: 712243219


 NOMBRE: Jose Catagna
 CI: 180389838-27712574957



ADMINISTRACIÓN ZONAL:
TUMBACO

PARROQUIA:
TUMBACO

CÓDIGO:
TMB070030

ÁREA (M2):
8400000

ESCALA:
1:40.900

LÍMITES:

NORTE: OLALLA, TOLITA CANTARILLA	SUR: QUEBRADA LA ALCANTARILLA, HACIENDA LA
ESTE: RÍO ALCANTARILLAS, EL BELÉN, EL	OESTE: COMUNA TOLA CHICA

[Signature] 1712574951

[Signature] 170788138-2

[Signature] 1712243219

ADMINISTRACIÓN ZONAL VALLE DE TUMBACO
REPORTE DE SOCIALIZACIÓN DELIMITACIÓN BARRIOS



N° REPORTE

NOMBRE DEL BARRIO: **LA PROVIDENCIA**
 PARROQUIA: **TUMBACO**
 FECHA: _____ HORA: _____ RESPONSABLE: _____

PARTICIPANTES DEL BARRIO		CARGO
Lorena Brito		Presidente GAD Tumbaco

SINTESIS SOCIALIZACIÓN

Acepta Delimitación es minima.

ACUERDOS Y COMPROMISOS		SI	NO
ACUERDO/COMPROMISO		RESP.	PLAZO
1			
2			
3			
4			

DOCUMENTACION ANEXA		SI	NO
DOCUMENTO		OBSERVACIONES	
1			
2			
3			

FECHA DE ELABORACION REPORTE: _____ ELABORA: _____

Para constancia de lo actuado firman:
 Por la Administración Zonal Valle de Tumbaco

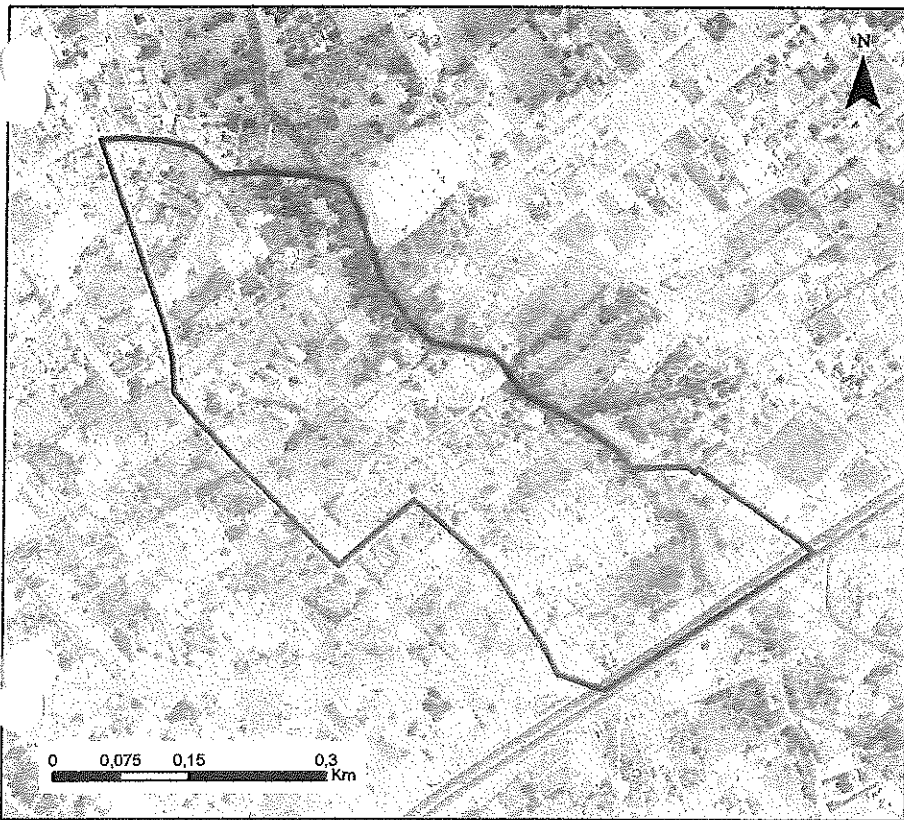
Por el Barrio:

[Handwritten Signature]
 RESP. _____
 AZVT



NOMB:
 CI:

Francisco de Orellana
Alcaldé de los Barrios



ADMINISTRACIÓN ZONAL:
TUMBACO

PARROQUIA:
TUMBACO

CÓDIGO:
TMB070031

ÁREA (M2):
283000

ESCALA:
1:5.700

LÍMITES:

NORTE:

LAS ACACIAS,
SANTA ROSA

SUR:

AV.
INTEROCEANICA,
TOLA CHICHA 2,

ESTE:

LAS ACACIAS

OESTE:

LA VILLA VEGA

ADMINISTRACIÓN ZONAL VALLE DE TUMBACO
REPORTE DE SOCIALIZACIÓN DELIMITACIÓN BARRIOS



		N° REPORTE		
NOMBRE DEL BARRIO		LA ESPERANZA		
PARROQUIA		TUMBACO		
FECHA	23-02-2021	HORA		RESPONSABLE
PARTICIPANTES DEL BARRIO				CARGO
Manuel Ulco				Dirigente
Mano Ulco				Dirigente

SINTESIS SOCIALIZACIÓN

Revisado por el GAD-TUMBACO.

Accepta delimitación planteada con Observación.
 Aeste Obvradada del payaso.


Sr. Manuel Ulco
 0988539059


ACUERDOS Y COMPROMISOS		SI	NO	
ACUERDO/COMPROMISO		RESP.	PLAZO	OBSERVACIONES
1				
2				
3				
4				


DOCUMENTACIÓN ANEXA		SI	NO	
DOCUMENTO				OBSERVACIONES
1				
2				
3				

FECHA DE ELABORACIÓN REPORTE: _____ ELABORA: _____

Para constancia de lo actuado firman:
 Por la Administración Zonal Valle de Tumbaco _____ Por el Barrio: _____


 RESP. _____
 AZVT


 NOMB: Manuel Ulco
 CI: 0603410978 / 170266951-4
 8:00



ADMINISTRACIÓN ZONAL:
TUMBACO

PARROQUIA:
TUMBACO

CÓDIGO:
TMB070032

ÁREA (M2):
3610000

ESCALA:
1:20.800

LÍMITES:

NORTE: LAS PEÑAS, BARRIO MANGAHUANTAG, <i>Rio Chiche</i>	SUR: CALLE NORBERTO SALAZAR, LA BUENA ESPERANZA
ESTE: ✓ EL CAMPAMENTO, SAN PEDRO DEL CHICHE, RIO	OESTE: SAN FRANCISCO DE CHURÓLOMA, <i>COLLAQUI</i>

Segundo Hacedillo
170266931-4

*Delegada
de El Payaso.*

ADMINISTRACIÓN ZONAL VALLE DE TUMBACO
REPORTE DE SOCIALIZACIÓN DELIMITACIÓN BARRIOS



NOMBRE DEL BARRIO		N° REPORTE	
PARROQUIA		RESPONSABLE	
FECHA	HORA		

LOS ACACIAS
TUMBACO

23-02-2021

Ab. Lorena Brito

Presidenta
CAD Tumbaco

Patricio Gordon

Presidente
Las Acacias

PARTICIPANTES DEL BARRIO

CARGO

SINTESIS SOCIALIZACIÓN

Revisar, graficar.
 Revisar Fundación Caminitas de Luz, es parte del Barrio.
 Con esta ratificación Acepte la delimitación.

ACUERDOS Y COMPROMISOS		SI	NO
ACUERDO/COMPROMISO		RESP.	PLAZO
1			
2			
3			
4			

DOCUMENTACION ANEXA		SI	NO
DOCUMENTO		OBSERVACIONES	
1			
2			
3			

FECHA DE ELABORACION REPORTE: _____ ELABORA: _____

Para constancia de lo actuado firman:
 Por la Administración Zonal Valle de Tumbaco

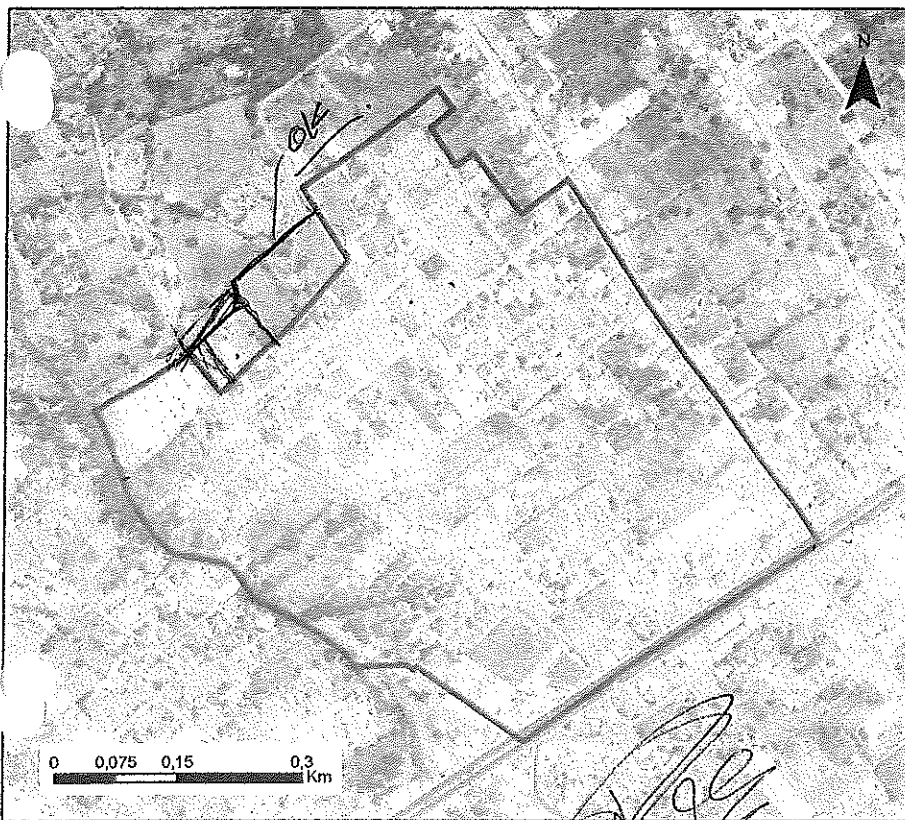
Por el Barrio:

RESP. _____
 AZVT

NOMB: Lorena Brito
 CI: 0603410978

Patricio Gordon

Patricio Gordon



ADMINISTRACIÓN ZONAL:
TUMBACO

PARROQUIA:
TUMBACO

CÓDIGO:
TMB070033

ÁREA (M2):
580000

ESCALA:
1:6.300

LÍMITES:

NORTE:

LA ESPERANZA,
CALLE NORBERTO
SALAZAR

SUR:

LA PROVIDENCIA,
TOLA GRANDE

ESTE:

LA BUENA
ESPERANZA

OESTE:

LA PROVIDENCIA

ADMINISTRACIÓN ZONAL VALLE DE TUMBACO
REPORTE DE SOCIALIZACIÓN DELIMITACIÓN BARRIOS



		N° REPORTE	
NOMBRE DEL BARRIO		TOLA CHICA 2	
PARROQUIA		TUMBACO	
FECHA	HORA	RESPONSABLE	
PARTICIPANTES DEL BARRIO			CARGO
SR. FRANCISCO RODRIGUEZ			PRESIDENTE

SINTESIS SOCIALIZACIÓN

Se acepta delimitación con la particularidad de que lindero oeste llega hasta la calle José Vinuesa, desde la Ruta Viva, hasta la Av. Interoceánica

ACUERDOS Y COMPROMISOS		SI	NO
ACUERDO/COMPROMISO		RESP.	PLAZO
1			
2			
3			
4			

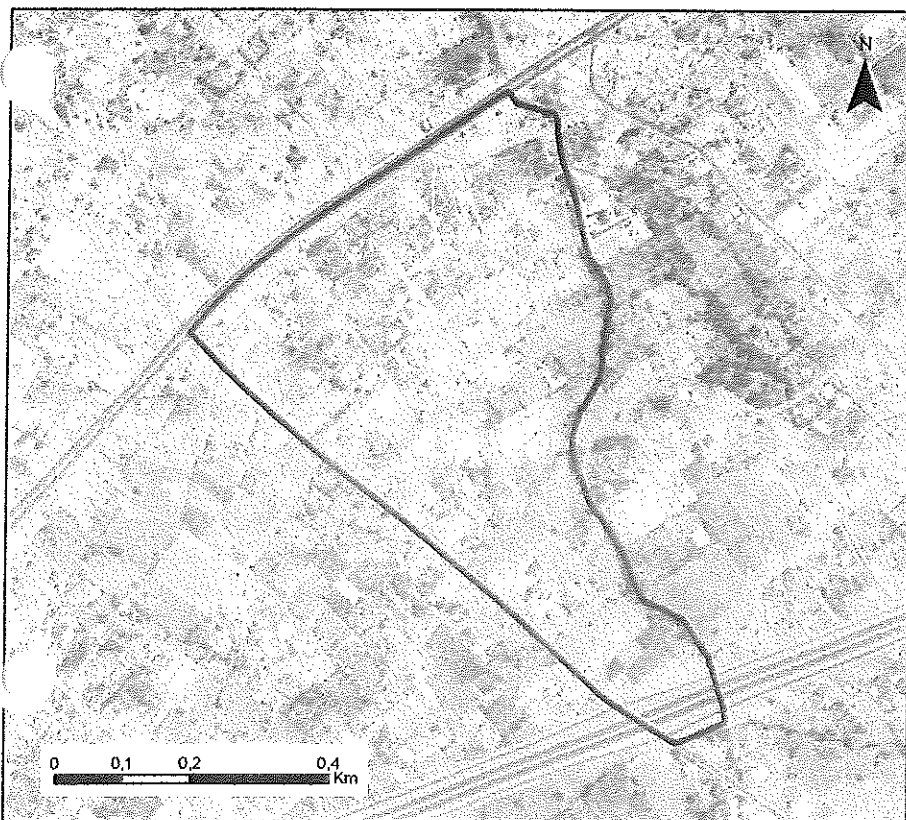
DOCUMENTACIÓN ANEXA		SI	NO
DOCUMENTO		OBSERVACIONES	
1			
2			
3			

FECHA DE ELABORACIÓN REPORTE: _____ ELABORA: _____

Para constancia de lo actuado firman:
 Por la Administración Zonal Valle de Tumbaco _____ Por el Barrio: _____

RESP. AZVT

NOMB. CI: 170385985-P FRANCISCO FERNANDO RODRIGUEZ M. 0998013421



ADMINISTRACIÓN ZONAL:
TUMBACO

PARROQUIA:
TUMBACO

CÓDIGO:
TMB070034

ÁREA (M2):
312000

ESCALA:
1:7.600

LÍMITES:

NORTE:

BARRIO LA
PROVIDENCIA,
BARRIO VILLA

SUR:

LA MORITA, RUTA
VIVA

ESTE:

TOLA GRANDE

OESTE:

LA MORITA, CALLE
UNIVERSITARIA

Calle José

Viveza

ADMINISTRACIÓN ZONAL VALLE DE TUMBACO
REPORTE DE SOCIALIZACIÓN DELIMITACIÓN BARRIOS



NOMBRE DEL BARRIO		N° REPORTE	
PARROQUIA		RESPONSABLE	
FECHA	HORA	CARGO	
19-01-2021		PARTICIPANTES DEL BARRIO	
ALBERTO DE LA CRUZ (0987026063)		Dirigente	
PLAZAPAMBA			
TUMBACO			

SINTESIS SOCIALIZACIÓN

Acepta la delimitación.

ACUERDOS Y COMPROMISOS		SI	NO
ACUERDO/COMPROMISO		RESP.	OBSERVACIONES
1			
2			
3			
4			

DOCUMENTACION ANEXA		SI	NO
DOCUMENTO		OBSERVACIONES	
1			
2			
3			

FECHA DE ELABORACIÓN REPORTE: _____ ELABORA: _____


Para constancia de lo actuado firman:

Por la Administración Zonal Valle de Tumbaco:

Por el Barrio:

RESP. AZVT

NOMB: ALBERTO DE LA CRUZ
 CI: 1771320372



ADMINISTRACIÓN ZONAL:
TUMBACO

PARROQUIA:
TUMBACO

CÓDIGO:
TMB070035

ÁREA (M2):
577000

ESCALA:
1:11.800

LÍMITES:

NORTE: QUEBRADA GRANDE, LA MORITA 2	SUR: COMUNA TOLA CHICA
ESTE: COMUNA TOLA GRANDE - LUZÓN	OESTE: BARRIO CHIVIQUI

Handwritten signature and text:
ALBERTO
1711320372
ALBERTO DE LA CRUZ

ADMINISTRACIÓN ZONAL VALLE DE TUMBACO
REPORTE DE SOCIALIZACIÓN DELIMITACIÓN BARRIOS



		N° REPORTE	
NOMBRE DEL BARRIO		La Morita	
PARROQUIA		TUMBACO	
FECHA	HORA	RESPONSABLE	
PARTICIPANTES DEL BARRIO			CARGO
GUIDO ANTONIO YANCHAPAXI ROJERO			Presidente

SINTESIS SOCIALIZACIÓN

Acepta la Delimitación planteada

ACUERDOS Y COMPROMISOS		SI	NO
ACUERDO/COMPROMISO		RESP.	PLAZO
1			
2			
3			
4			


DOCUMENTACION ANEXA		SI	NO
DOCUMENTO		OBSERVACIONES	
1			
2			
3			


FECHA DE ELABORACION REPORTE: _____ ELABORA: _____

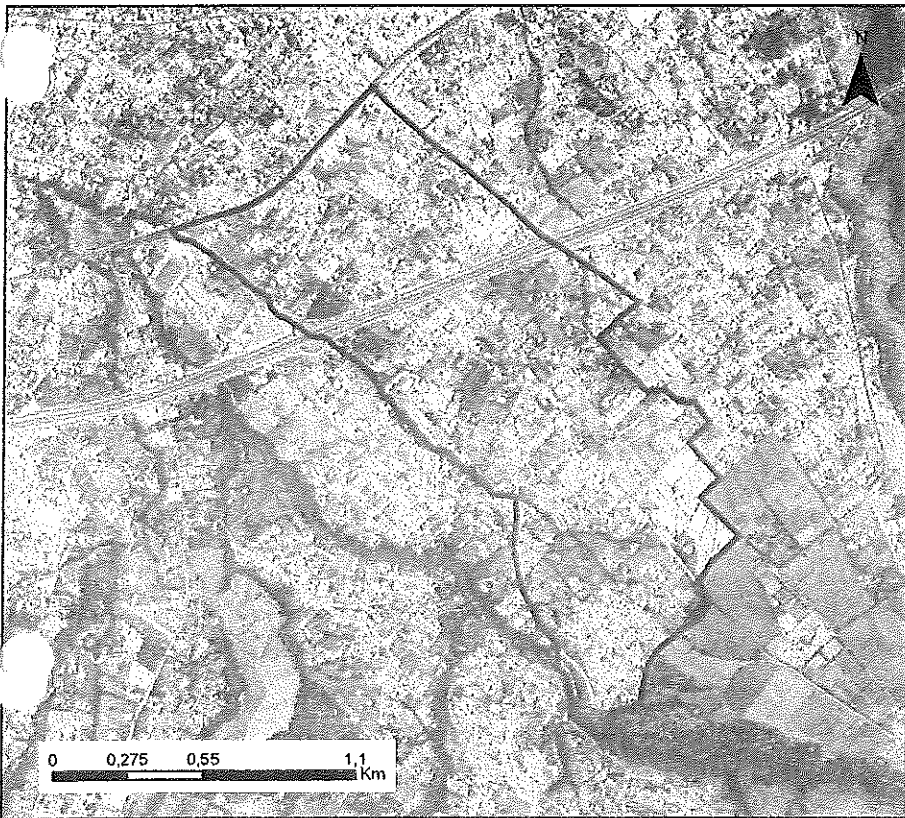
Para constancia de lo actuado firman:

Por la Administración Zonal Valle de Tumbaco

Por el Barrio:

RESP.  AZVT


 NOMB: GUIDO YANCHAPAXI ROJERO
 CI: 0500674551



ADMINISTRACIÓN ZONAL:
TUMBACO

PARROQUIA:
TUMBACO

CÓDIGO:
TMB070036

ÁREA (M2):
1790000

ESCALA:
1:18.900

LÍMITES:

NORTE:

TOLA CHICA 1,
VILLA VEGA

SUR:

CHIVQUI

ESTE:

TOLA CHICA 3,
CALLE
UNIVERSITARIA

OESTE:

LA MORITA 2

GUIDO YANCAZPAKI P. FEB

cc. 0500674551

ADMINISTRACIÓN ZONAL VALLE DE TUMBACO
REPORTE DE SOCIALIZACIÓN DELIMITACIÓN BARRIOS



		N° REPORTE		
NOMBRE DEL BARRIO		COMUNA TOLA GRANDE -LUZON		
PARROQUIA		TUMBACO		
FECHA	19-01-2021	HORA		RESPONSABLE
PARTICIPANTES DEL BARRIO				CARGO
Sr. Ruben Lulluna (0999721769)				Secretario
Sr. Jaime Quinca (0991472498)				Presidente

SINTESIS SOCIALIZACIÓN




Se acepta la delimitación.


ACUERDOS Y COMPROMISOS		SI	NO
ACUERDO/COMPROMISO		RESP.	OBSERVACIONES
1			
2			
3			
4			

DOCUMENTACIÓN ANEXA		SI	NO
DOCUMENTO		OBSERVACIONES	
1			
2			
3			

FECHA DE ELABORACION REPORTE: _____ ELABORA: _____

Para constancia de lo actuado firman:
 Por la Administración Zonal Valle de Tumbaco Por el Barrio:


 RESP. _____ AZVT

 NOMB: Ruben Lulluna
 CI: 171319996-9

 1706365713
 JAIME QUINCA



ADMINISTRACIÓN ZONAL:
TUMBACO

PARROQUIA:
TUMBACO

CÓDIGO:
TMB070037

ÁREA (M2):
904000

ESCALA:
1:16.700

LÍMITES:

NORTE:

GRANDE, LA
MORITA, TOLA
CHICA 3

SUR:

QUBRADA DE CANO
, OLALLA

ESTE:

TOLITA
CANTARILLA

OESTE:

PLAZAPAMBA,
COMUNA TOLA
CHICA

171319946.9

170636571-3

ADMINISTRACIÓN ZONAL VALLE DE TUMBACO
REPORTE DE SOCIALIZACIÓN DELIMITACIÓN BARRIOS



		N° REPORTE	
NOMBRE DEL BARRIO		OLALLA	
PARROQUIA		TUMBACO	
FECHA	19-01-2021	HORA	RESPONSABLE
PARTICIPANTES DEL BARRIO			CARGO
EDGAR PATRICIO	MORALES	0994619990	PRESIDENTE



SINTESIS SOCIALIZACIÓN

Se acepta la delimitación.

ACUERDOS Y COMPROMISOS		SI	NO
ACUERDO/COMPROMISO		RESP.	PLAZO
1			
2			
3			
4			

DOCUMENTACION ANEXA		SI	NO
DOCUMENTO		OBSERVACIONES	
1			
2			
3			


FECHA DE ELABORACION REPORTE: _____ ELABORA: _____

Para constancia de lo actuado firman:
 Por la Administración Zonal Valle de Tumbaco: 
 Por el Barrio: 
 NOMB: _____
 CI: 171361442-3
 Edgar Patricio Morales

QUITO
gobernando

OLALLA

Secretaría de
TERRITORIO



ADMINISTRACIÓN ZONAL:
TUMBACO

PARROQUIA:
TUMBACO

CÓDIGO:
TMB070038

ÁREA (M2):
2490000

ESCALA:
1:16.600

LÍMITES:

NORTE: QUBRADA DEL CANO, TOLITA CANTARILLA ✓	SUR: SAN JUAN DE CHUSPIYACU ✓
ESTE: TOLITA CANTARILLA, SAN JUAN DE ✓	OESTE: QUEBRADA DE CANO, COMUNA TOLA GRANDE ✓

Edgar Bland 171361472-3

ADMINISTRACIÓN ZONAL VALLE DE TUMBACO
REPORTE DE SOCIALIZACIÓN DELIMITACIÓN BARRIOS



		N° REPORTE		
NOMBRE DEL BARRIO		BUENA ESPERANZA		
PARROQUIA		TUMBACO		
FECHA	19-01-2021	HORA		RESPONSABLE
PARTICIPANTES DEL BARRIO				CARGO
SR. CARLOS SANCHEZ SANDOVAL				REPRESENTANTE
ST. Carmen Ulco				

SINTESIS SOCIALIZACIÓN


ACEPTA DELIMITACIÓN DEL BARRIO BUENA ESPERANZA SIN OBSERVACIÓN ALGUNA

ACUERDOS Y COMPROMISOS		SI	NO
ACUERDO/COMPROMISO		RESP.	OBSERVACIONES
1			
2			
3			
4			

DOCUMENTACIÓN ANEXA		SI	NO
DOCUMENTO		OBSERVACIONES	
1			
2			
3			

FECHA DE ELABORACION REPORTE: _____ ELABORA:

Para constancia de lo actuado firman:
 Por la Administración Zonal Valle de Tumbaco:
 Por el Barrio:
 NOMB: CARLOS F. SANCHEZ SANDOVAL
 CI: 170976804-6



ADMINISTRACIÓN ZONAL:
TUMBACO

PARROQUIA:
TUMBACO

CÓDIGO:
TMB070039

ÁREA (M2):
1040000

ESCALA:
1:16.000

LÍMITES:

NORTE:

LA ESPERANZA

SUR:

AV.
INTEROCEANICA,
TOLA GRANDE

ESTE:

RÍO CHICHE,
CHICHE

OESTE:

BARRIO LAS
ACACIAS

Carlos Sánchez
[Signature]

ADMINISTRACIÓN ZONAL VALLE DE TUMBACO
REPORTE DE SOCIALIZACIÓN DELIMITACIÓN BARRIOS



		N° REPORTE	
NOMBRE DEL BARRIO		TOLA GRANDE	
PARROQUIA		TUMBACO	
FECHA	HORA	RESPONSABLE	

PARTICIPANTES DEL BARRIO		CARGO
SR. OSWALDO GUAMAN		PRESIDENTE

SINTESIS SOCIALIZACIÓN


ACEPTA DELIMITACIÓN SIN NINGUNA OBSERVACIÓN


ACUERDOS Y COMPROMISOS	SI	NO	OBSERVACIONES
	RESP.	PLAZO	
1			
2			
3			
4			


DOCUMENTACIÓN ANEXA	SI	NO	OBSERVACIONES
	DOCUMENTO		
1			
2			
3			

FECHA DE ELABORACIÓN REPORTE: _____ ELABORA: _____

Para constancia de lo actuado firman:

Por la Administración Zonal Valle de Tumbaco: 
 RESP. AZVT

Por el Barrio: 
 NOMB: ING OSWALDO GUAMAN
 CI: 17 03803877



ADMINISTRACIÓN ZONAL:
TUMBACO

PARROQUIA:
TUMBACO

CÓDIGO:
TMB070040

ÁREA (M2):
1670000

ESCALA:
1:15.100

LÍMITES:

NORTE:

AV.
INTEROCEANICA,
LA PROVIDENCIA,

SUR:

TOLA CHICA 3, LA
COCHA

ESTE:

RÍO CHICHE,
CHICHE

OESTE:

BARRIO TOLA
CHICA 2

Wendy Osvaldo
1708803877

Acceptado
Ing. Osvaldo Guzmán

ADMINISTRACIÓN ZONAL VALLE DE TUMBACO
REPORTE DE SOCIALIZACIÓN DELIMITACIÓN BARRIOS



		N° REPORTE		
NOMBRE DEL BARRIO		TOLA CHICA 3		
PARROQUIA		TUMBACO		
FECHA	24-02-2021	HORA		RESPONSABLE

PARTICIPANTES DEL BARRIO		CARGO
Johana Brito		Presidenta GAD Tumbaco

SINTESIS SOCIALIZACIÓN

Revisado por el GAD-Tumbaco.

Sra Verónica
(0995916324)

ACUERDOS Y COMPROMISOS		SI	NO	
ACUERDO/COMPROMISO		RESP.	PLAZO	OBSERVACIONES
1				
2				
3				
4				

DOCUMENTACIÓN ANEXA		SI	NO	
DOCUMENTO		OBSERVACIONES		
1				
2				
3				


FECHA DE ELABORACION REPORTE		ELABORA:	
------------------------------	--	----------	--

Para constancia de lo actuado firman:
 Por la Administración Zonal Valle de Tumbaco Por el Barrio:

RESP. _____
 AZVT

NOMB: Johana Brito
 CI: _____

Via Universitaria - Puzo Urve
 Via Universitaria



ADMINISTRACIÓN ZONAL:
TUMBACO

PARROQUIA:
TUMBACO

CÓDIGO:
TMB070042

ÁREA (M2):
2450000

ESCALA:
1:19.400

245 Ha

LÍMITES:

NORTE:

QUEBRADA
GRANDE, TOLA
CHICA 3

SUR:

SAN JUAN DE
CHUSPIYACU,
OLALLA

ESTE:

RIO
ALCANTARILLAS, C. W. W. W. W.
LA COCHA

OESTE:

COMUNTA TODA
GRANDE -LUZÓN

[Signature]

Pedro Marcelo

171291553-5

0991472575

[Signature]

Jedon de Pancho Herrera

1712917838



ACTA DE ACEPTACIÓN DE DELIMITACIÓN BARRIAL DE LA PARROQUIA DE TUMBACO

COMPARECIENTES

En la parroquia de Tumbaco, a los 09 días del mes de agosto de 2019, comparecieron a la suscripción de la presente ACTA DE ACEPTACIÓN DE DELIMITACIÓN BARRIAL DE LA PARROQUIA DE TUMBACO a través de la Participación Ciudadana, por una parte el Abg. Laura Cordero en calidad de ADMINISTRADORA ZONAL DE TUMBACO, la Abg. Lorena Brito, PRESIDENTA DE LA JUNTA PARROQUIAL DE TUMBACO, el Abg. Fabrice Vidossin Director de Gestión de Territorio de la Administración Municipal Zona de Tumbaco, el Ldo. Roberto Ortiz, Director de Gestión Participativa del Municipio (E) de la Administración Municipal Zona de Tumbaco.

ANTECEDENTES

El Concejo del Distrito Metropolitano de QUITO, Consejo Ciudadano Inquisido, es aquel por el que el Concejo de Tumbaco, Abogado y Abogada se encuentran liderando una iniciativa para elevar sus Delimitaciones que permitan el mejoramiento de la estructura y delimitación legal de las zonas de QUITO, basadas en las zonas y poblados, lo que permitirá contar con los datos necesarios para el desarrollo de los barrios.

Para cumplir con sus objetivos el Concejo de Tumbaco en Paro de Trabajo y Hago de Hacer que permitan la actualización de mapas, planes y regulaciones, con el fin de llevar a cabo las intervenciones de planeación y mejoramiento que permitan la mejora de las condiciones de vida de los habitantes.

Con este antecedente el equipo técnico de la Unidad de Gestión de Participación del Municipio, con apoyo y coordinación con la Dirección de Territorio de la Administración Zona Tumbaco, en conjunto con los líderes barriales y parroquiales de Tumbaco realizaron el levantamiento de información, por esta propuesta se crea un mapa plano que representará un modelo de delimitación de las zonas de Tumbaco, con el fin de mejorar la calidad de vida de los habitantes del territorio.

El 21 de agosto de 2019, en el Salón de Actos de la Unidad de Gestión de Participación del Municipio se realizó la reunión de la Comisión Organizadora de Delimitación que permitió el mejoramiento de la estructura y delimitación legal de los barrios de QUITO, para esta propuesta se creó con la presencia de 12 miembros de la localidad, la Comisión Organizadora de Delimitación y se entregaron los mapas que tienen una representatividad de los sectores de TUMBACO, la delimitación de delimitación, con el fin de mejorar las condiciones de vida de los habitantes del territorio parroquial, y por esta propuesta se crea un mapa plano que representará un modelo de delimitación de las zonas de Tumbaco, con el fin de mejorar la calidad de vida de los habitantes del territorio.

A pesar de la importancia de tener un mapa plano que permita mejorar la calidad de vida de los habitantes del territorio, se creó un mapa plano que representará un modelo de delimitación de las zonas de Tumbaco, con el fin de mejorar la calidad de vida de los habitantes del territorio.





En fecha 09 de agosto de 2019 el equipo técnico de la Unidad de Gestión de Participación del Municipio, con apoyo y coordinación con la Dirección de Gestión Participativa del Municipio, el equipo de líderes de los barrios barriales, parroquiales de Tumbaco y otros actores del plano, en conjunto con el equipo técnico de la UGP, se realizó una reunión de delimitación de las zonas de Tumbaco, con el fin de mejorar la calidad de vida de los habitantes del territorio.

A la presente por el presente se crea un mapa plano que representará un modelo de delimitación de las zonas de Tumbaco, con el fin de mejorar la calidad de vida de los habitantes del territorio.

- | | |
|------------|-------------|
| 1. Tumbaco | 11. Tumbaco |
| 2. Tumbaco | 12. Tumbaco |
| 3. Tumbaco | 13. Tumbaco |
| 4. Tumbaco | 14. Tumbaco |
| 5. Tumbaco | 15. Tumbaco |

- | | |
|-----------------------------|----------------------------------|
| 11. Plazapamba | 27. La Morita 2 |
| 12. Tola Chica 1 | 28. San Juan de Chuspigasa |
| 13. San Francisco de Cuamón | 29. Cerro Negro |
| 14. Barral Espinosa | 30. Cusapamba |
| 15. Las Arceles | 31. Tola Chica 2 |
| 16. La Morita | 32. La Esperanza |
| 17. Santa Rosa | 33. San José de Esmeraldas |
| 18. La Cruz Verde | 34. Cochapamba |
| 19. Tolagosa | 35. La Prohibida |
| 20. Sacre | 36. Carrera Central |
| 21. Santa Ana | 37. Carrera Tola Chica |
| 22. San José de la Viga | 38. Pagabrava |
| 23. Pachacallas | 39. Carrera Tola Grande - Lumbra |
| 24. Chisqui | 40. La Vaguería |
| 25. Tola Carretillo | 41. San Blas |
| 26. Olallo | 42. Tola Chica 3 |

Para lo expuesto y para constancia de lo actuado los presentes declaran de conformidad y suscriben la presente ACTA DE ACEPTACIÓN DE DELIMITACIÓN BARRIAL DE LA PARRÓQUIA DE TUMBACO, en original y tres copias de igual tenor y en el lugar y fecha antes indicados.

	
Abg. Laura Gualle Administradora Municipal Zona de Tumbaco	Abg. León Brito Presidente G.D. Parroquial Tumbaco
	
Abg. Evelyn Velasco Directora de Gestión de Territorio Administración Municipal Zona de Tumbaco	Lcdo. Damián Ortiz Zona de Gestión Parroquial del Tumbaco (ZGPT) Administración Municipal Zona de Tumbaco



ADENDA AL ACTA DE ACEPTACIÓN DE DELIMITACIÓN BARRIAL DE LA PARROQUIA DE TUMBACO

En la ciudad de San Francisco de Quito a los 20 días del mes de junio del 2021, comparecen a la suscripción de la presente Adenda al Acta de aceptación de delimitación barrial de la parroquia de Tumbaco, por una parte el Municipio del Distrito Metropolitano de Quito, debidamente representado por la Administradora Zonal Mgs. Deysi Giovanna Martínez Guachamin y por otra parte la Ab. Mayra Lorena Brito Cuzco, Presidenta del Gad Parroquial Rural Tumbaco, quienes convienen en celebrar la siguiente acta al tenor de las cláusulas que se detallan a continuación:

ANTECEDENTES. –

- 1.1. Mediante Acta de aceptación de delimitación barrial de la parroquia de Tumbaco de fecha 8 de agosto del 2020 se estableció los límites barriales de la parroquia de Tumbaco, en la que constan 42 barrios detallados.
- 1.2. La Secretaria de Territorio Habitat y Vivienda solicitó socializar con la comunidad el producto final del trabajo realizado de delimitación barrial, por lo que se convoca al proceso de socialización final con el fin de que la ciudadanía valide los límites establecidos en las mesas de trabajo realizadas durante todo el proceso de delimitación barrial a partir de agosto de 2019.
- 1.3. Con fecha 19 de enero 2021 se realiza las socializaciones y mesas de trabajo con los líderes barriales verificando uno a uno los barrios que conforman la parroquia de Tumbaco.
- 1.4. Posterior a la socialización realizada en la parroquia de Tumbaco el día 19 de enero de 2021 se dieron lugar diversas mesas de trabajo en coordinación con el GAD parroquial rural de Tumbaco así como los representantes y directivos de cada uno de los barrios de la parroquia. En las mencionadas mesas de trabajo se acordó realizar inspecciones en el territorio para validar los límites establecidos y se determinó que el barrio Cerro Negro no cuenta con una directiva establecida y por otra parte son áreas de terreno extensas con pocos propietarios por lo que se llegó a la conclusión de que el barrio Cerro negro es un sector que forma parte de un barrio más grande llamado Papaloma.

Municipio del Distrito Metropolitano de Quito

Administración Municipal Zonal Tumbaco

Registro de Asistencia

Fecha: 19/01/2021

Lugar: Auditorio GDD Tumbaco

Tema: DEFENSORES DE DERECHOS

NOMBRE Y APELLIDO	GÉNERO		Edad	Grupo de atención prioritaria y/o vulnerable o Representante										INSTITUCIÓN / ORGANIZACIÓN	NÚMERO DOC. IDENTIDAD	NÚMERO TELEFONO	CORREO ELECTRÓNICO	FIRMA		
	M	F		LGBTIQ	P. Afro	P. Pub. y Nac.	P. Montubio	Niñez-Adol.	Adultos Mayor	Jóvenes	Pers. Discap.	Minoridad Étnica	Anim. y Nat.						Oro Culliz	
1. Margarita Moya C.		M	55													✓			pdemia494@hotmail.com	[Firma]
2. Carlos Janduz		M	44																carlos.sanchez@andunat.com	[Firma]
3. Jaime Salazar		M	73																jaime.salazar@puzaco.gov.ec	[Firma]
4. Osvaldo Gomez		M	53																osvaldo.gomez@puzaco.gov.ec	[Firma]
5. Angela Guaman		F	63																carla.wg1519@gmail.com	[Firma]
6. Carlos Gutierrez		M	40																francisco.moreno@puzaco.gov.ec	[Firma]
7. Francisco Moneta		M	65																f-141011@no.1.com	[Firma]
8. Fabiano P.M.		M	64																	[Firma]
9. Patricio Guzman		M	50																	[Firma]

LGBTIQ (Lesbianas, Gays, Bisexuales, Trans, Intersex, Queer). P. Afro (pueblos afrodescendientes). Pueb. y Nac. (pueblos y nacionalidades). P. Montubio (pueblo montubio) Niñez-Adol. (de 6 a 17 años). Jóvenes (de 18 a 29 años). Adulto Mayor (más de 65 años). Pers. Discap. (personas con discapacidad). Movilidad Humana (personas en condición de movilidad humana). Anim. y Nat. (Defensores de derechos de animales y naturaleza)

Municipio del Distrito Metropolitano de Quito		Fecha:	25/01/2021
Administración Municipal Zonal Tumbaco		Lugar:	AUDITORIO GAD TUMBACO
Registro de Asistencia		Tema:	SOCIALIZACIÓN BARRIOS TUMBACO.

NOMBRE Y APELLIDO	GÉNERO		Edad	Grupo de atención prioritaria y/o vulnerable o Representante										INSTITUCIÓN / ORGANIZACIÓN	NÚMERO DOC. IDENTIDAD	NÚMERO TELÉFONO	CORREO ELECTRÓNICO	FIRMA	
	M	F		LGBTIQ	P. Afro	P. Montubio	Niñez-Adol.	Adultez Mayor	Jóvenes	Pers. Discap.	Movilidad Humana	Anim. y Nat.	Otro C/afir						
1. FOSTER RODRÍGUEZ M.	X															17038598322	0998013421	francis_2242@hotmail.com	
2. ROSEN LULLUNA	X															1713199469	0999727769	mlullunamorales@hotmail.com	
3. JAINE QUINDA	X															1706365713	0991472498		
4. RODRIGO FLORES																1101371696	0983400019	Flores@gmail.com	
5. ALBERTO DE LA CRUZ																171720372	0987026063	albertos10@hotmail.com	
6. Alejandra Cossio Vega																1716803869	099244360	alejandra.cossio@outlook.com	
7. Isabel Diaz																1708827413	0989033609	isabel.diaz@hotmail.com	
8. Luis Alarcó																1703300784	0916186992		
9. Wilson Lora																		Wilson123@hotmail.com	
10. Conrado Taday																171273579	0978340180	conrado_taday@hotmail.com	
11. Valeria Moreno P																1711757086	0992903592	consuelo_dh@hotmail.com	
12. Luis Gabriel Ojeda																1708893399	0997282025	Luisgabriel5465@hotmail.com	
13. Jorge del Aguilar																1704485236	0999067747		
14. Selgar Patricia Morales																1413614723	0932619526	edgarmoralesmorales@yahoo.com	
15. Mosa Cotoana			56													1707833882	098691288		

LGBTIQ (Lesbianas, Gays, Bisexuales, Trans, Intersex, Queer), P. Afro (pueblos afrodescendientes), Pueb. y Nac. (pueblos y nacionalidades), P. Montubio (pueblo montubio) Niñez-Adol. (de 6 a 17 años), Jóvenes (de 18 a 29 años), Adulto Mayor (más de 65 años), Pers. Discap. (personas con discapacidad), Movilidad Humana (personas en condición de movilidad humana), Anim. y Nat. (Defensores de derechos de animales y naturaleza)

Municipio de: Distrito Metropolitano de Quito	Fecha: 2021-03-03
Administración Municipal Zonal Tumbaco	Lugar: TUMBACO
Registro de Asistencia	Tema: Socialización barrios de limitación

NOMBRE Y APELLIDO	GÉNERO		Edad	Grupo de atención prioritaria y/o vulnerable o Representante										INSTITUCIÓN / ORGANIZACIÓN	NÚMERO DOC. IDENTIDAD	NÚMERO TELEFONO	CORREO ELECTRÓNICO	FIRMA		
	M	F		LGBTIQ	P. Año	Pueb. y Nac.	P. Montubio	Niñez-Adol.	Adultos Mayor	Jóvenes	Pers. Discap.	Movilidad Humana	Anim. y Nat.						Otro C/af?	
Nere Sobza		/	57													Centro Cumbayo	1408116627	0992308663	neriandiez@lwtmail.com	
Alicia Hidalgo		-	59													Pueblo Munguicuintas	1406602545	0983233012	alicia_hidalgo@lwtmail.com	
Rosa Monta		-	58													Collaguí	1706961917	0998106904	rosa.monta@lwtmail.com	
Carman Cando		-	51													Chirracondib	1707311607	0939296146	carman.cando@lwtmail.com	
Carman Zurita		-	75													Progreso Pifo	1700684531	0959057891	carmanzurita@lwtmail.com	
María Collago		-	49													Collaguí	1700733346	0999760328	maria.collago@lwtmail.com	
Tania Vega		-	34													Centro CAD	1720793663	0983068455	taniam@lwtmail.com	
Alfredo Becker		-	26													GRD	1750252064	09996090654	alfredob@lwtmail.com	
Santiago Espinosa		-	34													La Virginia	1718659756	0980418536	santi@lwtmail.com	
Hector Gutierrez		-	55													El Abenal	1701323002	0987133101	hector.gutierrez@lwtmail.com	
Mario Leguano		-	49													La Buena Esperanza	1709551095	0998583179	marioleguano@lwtmail.com	
Fernando Cayago		-	55													Montubia	170419153	0995434963	fernandocayago@lwtmail.com	

LGBTIQ (Lesbianas, Gays, Bisexuales, Trans, intersex, Queer). P. Afro (pueblos afrodescendientes). Pueb. y Nac. (pueblos y nacionalidades). P. Montubio (pueblo montubio) Niñez-Adol. (de 6 a 17 años). Jóvenes (de 18 a 29 años). Adulto Mayor (más de 65 años). Pers. Discap. (personas con discapacidad). Movilidad Humana (personas en condición de movilidad humana). Anim. y Nat. (Defensores de derechos de animales y naturaleza)

Municipio de Distrito Metropolitano de Quito
 Fecha: 2021-03-03
 Lugar: Tumbaco
 Tema: Quejuntación Barrios

Registro de Asistencia

NOMBRE Y APELLIDO	GÉNERO		Edad	Grupo de atención prioritaria y/o vulnerable o Representante								INSTITUCIÓN / ORGANIZACIÓN	NÚMERO DOC. IDENTIDAD	NÚMERO TELÉFONO	CORREO ELECTRÓNICO	FIRMA
	M	F		LGBTIQ	P. Afro	P. Montubio	Niñez-Adol.	Adultos Mayor	Jóvenes	Pers. Discap.	Montubio					
Miguel Salazar														0998240805	miguelan1958@hotmail.com	
Ligia Lawrence			40											0990145638	ligia.lawrence@gmail.com	
Elizabeth Nazareno	X		33											0993902948		
Luis Pecho			30											0998737172	picho.kuivho@uvs.edu.ec	
Aida Castillo			32											0991317645	cxime88@hotmail.com	
Verónica Vargas			41											0998845136	vmprata.ninemb@gmail.com	
Lucia Lio			37											09999174965	lucalio227@hotmail.com	
Barbara Salazar			59											0991861975	cic-go-jarzon51@hotmail.com	
José Salazar			78											0995565667	josime.salazar@uvs.edu.ec	
Dora Estrella Guambí			43											0998195991	legre@ceceban.com	
Angel Paullacho			53											0998127884	angel.praa_andy@hotmail.com	
Carlos Bullachio			86											0988616466		
Paul Corral			57											0999044699	zoalberto1935@gmail.com	
Margoth Oncaiza			63											09989931499		
Yanacullo Estroo			34											0987091346		

LGBTIQ (Lesbianas, Gays, Bisexuales, Trans, Intersex, Queer). P. Afro (pueblos afrodescendientes). Pueb. y Nac. (pueblos y nacionalidades). P. Montubio (pueblo montubio). Niñez-Adol. (de 6 a 17 años). Jóvenes (de 18 a 29 años). Adulto Mayor (más de 65 años). Pers. Discap. (personas con discapacidad). Movilidad Humana (personas en condición de movilidad humana). Anim. y Nat. (Defensores de derechos de animales y naturaleza)

Municipio del Distrito Metropolitano de Quito	Fecha: 2021 - 03 - 03
Administración Municipal Zonal Tumbaco	Lugar: TUMBACO
Registro de Asistencia	Tema: Socialización barrios Valle de Tumbaco

NOMBRE Y APELLIDO	GÉNERO		Edad	Grupo de atención prioritaria y/o vulnerable o Representante										INSTITUCIÓN / ORGANIZACIÓN	NÚMERO DOC. IDENTIDAD	NÚMERO TELÉFONO	CORREO ELECTRÓNICO	FIRMA					
	M	F		LGBTIQ	R. Afro	Pueb. y Nac.	P. Montubio	P. Niñez-Adol.	Adulto Mayor	Adulto Mayor	Jóvenes	Pers. Discap.	Movilidad Humana						Anim. y Nat.	Otro (Cuál?)			
Fernando Rodríguez	X		66													X			Tatachica 2	1703219815-P	0998013421	Francis_2245@hotmail.com	
Rita Rivera		X	41																Sn. Roberto Nilo	1723497887	0985007365	mpia.rivera@gmail.com	
Ximena Fiallo F		X	61																B.S.P.A	1706019690	0999805084	ximena.fiallo@gmail.com	
Humberto Simbaña		X														X			Tegon	1704344721	0989957251	Simbañahumberto56@gmail.com	
Conrado Lopez		X																	Quinto Bae744	1709456346	0934758086	qto0708@hotmail.com	
Luis H. Lara		X	54																Comuna Cañal	1703300784	0961862282		
Mónica Morillo		X	54																Florida de Chant	1708330813	0984021127	monica.morillop@gmail.com	
Victoria Betanquez			44																Cajuma	1710427087	0993347800	victoriab@gmail.com	
Venle Estacio			64																Jquirero	1705542106	0997087443	estaciopublico@gmail.com	
Segundo Bullachio			68																Oyambaillo	1703562175	4509941		
Osvaldo Calsanço			60																Colloqui	1704328036	0998106019	segundocalsanço@gmail.com	
Lucrecia Quiroga			49																Colloqui	1711574630	0984321650	lucreciaqui24@gmail.com	
Alberto Antezaga			52																Jquirero	1710247139	098420164	antezagapibetri@gmail.com	
Robin Gomez			38																Oyambaillo	1714157581	0986712365	robin.gomez29@hotmail.com	
Segundo Pios			59																San Antonio	1707106520	0991178679	segundo10166@gmail.com	

LGBTIQ (Lesbianas, Gays, Bisexuales, Trans, Intersex, Queer). P. Afro (pueblos afrodescendientes). Pueb. y Nac. (pueblos y nacionalidades). P. Montubio (pueblo montubio) Niñez-Adol. (de 6 a 17 años). Jóvenes (de 18 a 29 años). Adulto Mayor (más de 65 años). Pers. Discap. (personas con discapacidad). Movilidad Humana (personas en condición de movilidad humana). Anim. y Nat. (Defensores de derechos de animales y naturaleza)

NOMBRE Y APELLIDO	GÉNERO		Edad	Grupo de atención prioritaria y/o vulnerable o Representante										INSTITUCIÓN / ORGANIZACIÓN	NÚMERO DOC. IDENTIDAD	NÚMERO TELÉFONO	CORREO ELECTRÓNICO	FIRMA		
	M	F		LOBTO	P. Alto	P. Pub. y Nac.	P. Montubio	Niñez-Adol.	Adultos Mayores	Jóvenes	Pers. Discap.	Minoría	Humana						Aim. y Nat.	Otro Cáliz
Alexander González	X		40		X										1715053975	093958289 0903121342				
Prof. Rafael Villalba	X		68		X										170958277-5	215099611				
María González	X		45		X										0603785911	0939189400				
Maria Medina	X		23												4826759535	0987073730				
Juan Paribach	X		39		X										1716970243	0994737693	cabildotumbaco@gmail.com			
Florencia Gómez	X		58		X										1714577561	0886712365	alfavemeno39@gmail.com			
Vimera Ipanza	X		43												1715048193	0908870574	maria.v.me.30@hotmail.com			
Jorge Morales	X		55		X										170886082-6	0179334113	jorgegomez.2012@hotmail.com			

LGBTIQ (Lesbianas, Gays, Bisexuales, Trans, Intersex, Queer). P. Afro (pueblos afrodescendientes). Pueb. y Nac. (pueblos y nacionalidades). P. Montubio (pueblo montubio) Niñez-Adol. (de 6 a 17 años). Jóvenes (de 18 a 29 años). Adulto Mayor (más de 65 años). Pers. Discap. (personas con discapacidad). Movilidad Humana (personas en condición de movilidad humana). Anim. y Nat. (Defensores de derechos de animales y naturaleza)

Municipio del Distrito Metropolitano de Quito
Administración Municipal Zonal Tumbaco

Fecha: Enero a Marzo 2021
Lugar: TUMBACO.
Tema: Delimitación de Barrios

Registro de Asistencia

NOMBRE Y APELLIDO	GÉNERO		Edad	Grupo de atención prioritaria y/o vulnerable o Representante										INSTITUCIÓN / ORGANIZACIÓN	NÚMERO DOC. IDENTIDAD	NÚMERO TELÉFONO	CORREO ELECTRÓNICO	FIRMA	
	M	F		LGBTIQ	P. Afro	Pueb. y Nac.	P. Montubio	Niñez-Adol.	Adihera Mayor	Jóvenes	Pers. Discap.	Minoridad Humana	Anim. y Nat.						Otro Cull?
Segunda Legión																			
Milton Soto																			
Silvia Valdez																			
Yolanda Valdivia	X																		
Manuel Ulco																			
Mano Ulco																			
Lorena Corea	X																		
Patricia Gordon	X																		
Yolanda Brechero																			
Yolanda Morales																			
Gerardo Sumbano																			
Kuis Turza																			
Torres Andabato	X																		

LGBTIQ (Lesbianas, Gays, Bisexuales, Trans, Intersex, Queer). P. Afro (pueblos afrodescendientes), Pueb. y Nac. (pueblos y nacionalidades), P. Montubio (pueblo montubio) Niñez-Adol. (de 6 a 17 años), Jóvenes (de 18 a 29 años), Adulto Mayor (más de 65 años), Pers. Discap. (personas con discapacidad), Movilidad Humana (personas en condición de movilidad humana), Anim. y Nat. (Defensores de derechos de animales y naturaleza)

Oficio Nro. GADDMQ-AZT-DGPD-2021-0011-O

Quito, D.M., 08 de enero de 2021

Asunto: **SOCIALIZACIÓN DELIMITACIÓN DE BARRIOS**

Abogada
 Lorena Brito
Presidenta del Gobierno Autónomo Descentralizado de Tumbaco
GOBIERNO AUTÓNOMO DESENTRAZALIZADO DE TUMBACO
 En su Despacho

De mi consideración:

Reciba usted un cordial saludo de quienes conformamos la Administración Zonal Tumbaco, a la vez expresarle el deseo de éxitos en este nuevo año.

Como es de su conocimiento y con el propósito de cumplir el plan de trabajo para la DELIMITACIÓN DE BARRIOS me permito convocar a la socialización de la misma. Por lo que le hacemos la cordial invitación y por su intermedio a los señores vocales y a los dirigentes barriales que se detallan a continuación, para el día martes, 19 de enero de 2021, en el auditorio del GAD parroquial de Tumbaco a las 17H00.

TUMBACO	
LA VAQUERÍA	SAN JOSÉ DE RUMIHUAYCO
CUNUNYACU	RUMIHUAYCO
CERRO NEGRO	LA CERÁMICA
PAPALOMA	SANTA ROSA
SAUCE	VILLA VEGA
TOLAGASÍ	LA MORITA 2
PACHOSALAS	LAS PEÑAS
LA VIÑA	LA PROVIDENCIA
LA DOLOROSA	LA ESPERANZA
TUMBACO CABECERA	LAS ACACIAS
SAN JOSÉ DE LA VIÑA	PLAZAPAMBA
COCHAPAMBA	LA MORITA
SAN FRANCISCO CHUROLOMA	OLALLA
SAN BLAS	TOLA GRANDE
COMUNA TOLA CHICA	
COLLAQUI	
SANTA ANA	

