

PUEMBO

PARROQUIA

ADMINISTRACIÓN ZONAL VALLE DE TUMBACO
REPORTE DE SOCIALIZACIÓN DELIMITACIÓN BARRIOS



N° REPORTE

NOMBRE DEL BARRIO: **ARRAYALES**
 PARROQUIA: **PUEMBO**
 FECHA: **18-01-2024** HORA: RESPONSABLE:

PARTICIPANTES DEL BARRIO		CARGO
Patricio Carrera		Presidente GAD. Puenbo

SINTESIS SOCIALIZACIÓN

ACEPTAN DELIMITACION CON CAMBIOS EN LIMITES
 NORTE: SOLO RIO SAN PEDRO
 SUR: CALLE ELOY AIFARO. CICLO VIA CHAQUIDAN.

ACUERDOS Y COMPROMISOS		SI	NO
ACUERDO/COMPROMISO	RESP.	PLAZO	OBSERVACIONES
1			
2			
3			
4			

DOCUMENTACION ANEXA		SI	NO
DOCUMENTO	OBSERVACIONES		
1			
2			
3			

FECHA DE ELABORACION REPORTE: ELABORA:

Para constancia de lo actuado firman:

Por la Administración Zonal Valle de Tumbaco

Por el Barrio:

RESP. AZVT

NOMB: **Patricio Carrera**
 CI: **1704946662**

ARRAYANES



ADMINISTRACIÓN ZONAL:
TUMBACO

PARROQUIA:
PUEMBO

CÓDIGO:
TMB050001

ÁREA (M2):
3640000

ESCALA:
1:29.700

LÍMITES:

CANAL ELOY ALFARO
CICLO VIA CHASULLTAPU

NORTE:

RÍO SAN PEDRO
GUAYLLABAMBA,
PARROQUIA

SUR:

CALLE JOSÉ DAVID
AYALA,
MANGAHUANTAG

ESTE:

QUEBRADA DEL
INGENIO, CALLE
VIA ARRAYANES,

OESTE:

RÍO CHICHE,
COLLAQUI

Handwritten signature

ADMINISTRACIÓN ZONAL VALLE DE TUMBACO
REPORTE DE SOCIALIZACIÓN DELIMITACIÓN BARRIOS



N° REPORTE

NOMBRE DEL BARRIO

Mangahumbay

PARROQUIA

PUEBLO

FECHA

HORA

RESPONSABLE

PARTICIPANTES DEL BARRIO

CARGO

Mary Hernández

Morador.
Mangahumbay

SINTESIS SOCIALIZACIÓN

Se acepta la delimitación del barrio con cambio de límites
 NORTE: BARRIO SAIAZAR GOMEZ Y CALLE JOSE AYALA, NO MADRES NI YAPGAWALJAG
 ESTE: NO VA PUEBLO.

ACUERDOS Y COMPROMISOS

SI

NO

ACUERDO/COMPROMISO

RESP.

PLAZO

OBSERVACIONES

1

2

3

4

DOCUMENTACION ANEXA

SI

NO

DOCUMENTO

OBSERVACIONES

1

2

3

FECHA DE ELABORACION REPORTE

ELABORA:

Para constancia de lo actuado firman:

Por la Administración Zonal Valle de Tumbaco


Por el Barrio:

RESP.

AZVT

NOMBRE

CI: 1707668933



ADMINISTRACIÓN ZONAL:
TUMBACO

PARROQUIA:
PUEMBO

CÓDIGO:
TMB050004

ÁREA (M2):
422000

ESCALA:
1:29.700

LÍMITES:

*Bata Salazar
C. Salazar*

NORTE:

X CALLE NAPOLES
MANGAHUANTAG,
CALLE JOSÉ
Salazar

SUR:

CALLE ARTURO
CRESCO, CALLE
LUIS SALAZAR,

ESTE:

QUEBRADA
TANGAFU, LAS
PALMAS, ~~PUEMBO~~

OESTE:

RÍO CHICHE,
PARROQUIA
TUMBACO, ~~SA~~

Hay bendición

ADMINISTRACIÓN ZONAL VALLE DE TUMBACO
REPORTE DE SOCIALIZACIÓN DELIMITACIÓN BARRIOS



N° REPORTE

NOMBRE DEL BARRIO

SAN PEDRO DE CHICHE

PARROQUIA

PUEMBO

FECHA

18-01-2021

HORA

RESPONSABLE

PARTICIPANTES DEL BARRIO

CARGO

Raul Mosquera

SINTESIS SOCIALIZACIÓN

Se acepta delimitación con el cambio de límites:
 sur: Antonio Vallejo y Calle Francisco Arias
 ESTE: Quebrada Petraida y Calle José Borja
 OESTE: Solo Rio chiche

ACUERDOS Y COMPROMISOS

SI

NO

ACUERDO/COMPROMISO

RESP.

PLAZO

OBSERVACIONES

1

2

3

4

DOCUMENTACIÓN ANEXA

SI

NO

DOCUMENTO

OBSERVACIONES

1

2

3

FECHA DE ELABORACION REPORTE

ELABORA:

Para constancia de lo actuado firman:

Por la Administración Zonal Valle de Tumbaco

Por el Barrio:

[Handwritten signature]

Raul Javier Mosquera Quenda

[Handwritten signature]


RESP.

AZVT

NOMB:
CI:

170561823-3

SAN PEDRO DE CHICHE



ADMINISTRACIÓN ZONAL:
TUMBACO

PARROQUIA:
PUEMBO

CÓDIGO:
TMB050007

ÁREA (M2):
210000

ESCALA:
1:19.700

LÍMITES:

NORTE: ✓
CALLE 24 DE
MAYO, LA CRUZ,
CAMPAMENTO

Antonio
Vallejo.

SUR:

CALLE CHICHE
GEBRAJE, CALLE
FRANCISCO ARIAS,

CALLE CHICHE
GEBRAJE, CALLE
FRANCISCO ARIAS,

ESTE:

QUEBRADA
RETRAIDA, SAN
JOSE DE PUEMBO
Calle José Borja

OESTE:

RÍO CHICHE, CALLE
JOSÉ RAFAEL X
BUSTAMANTE, LA

Lucas...

ADMINISTRACIÓN ZONAL VALLE DE TUMBACO
REPORTE DE SOCIALIZACIÓN DELIMITACIÓN BARRIOS



		N° REPORTE	
NOMBRE DEL BARRIO		LAS PALMAS	
PARROQUIA		PUERTO	
FECHA	16-01-2021.	HORA	
		RESPONSABLE	

PARTICIPANTES DEL BARRIO		CARGO
Esteban Echeverría		

SINTESIS SOCIALIZACIÓN


Se acepta delimitación de barrios con el cambio de nombres de límites
 NORTE: RIO ECAMBI Y TABARCLA
 ESTE: JUANA ADAROMBA.


ACUERDOS Y COMPROMISOS		SI	NO	
ACUERDO/COMPROMISO		RESP.	PLAZO	OBSERVACIONES
1				
2				
3				
4				


DOCUMENTACIÓN ANEXA		SI	NO	
DOCUMENTO		OBSERVACIONES		
1				
2				
3				

FECHA DE ELABORACIÓN REPORTE: _____ ELABORA: _____

Para constancia de lo actuado firman:

Por la Administración Zonal Valle de Tumbaco: 
 RESP. AZVT

Por el Barrio: 
 NOMB: Esteban Echeverría
 CI: 1705002249



ADMINISTRACIÓN ZONAL:
TUMBACO

PARROQUIA:
PUEMBO

CÓDIGO:
TMB050008

ÁREA (M2):
530000

ESCALA:
1:39.300

LÍMITES:

NORTE:

RIO GUAMBI,
QUEBRADA
TANGAFU, SAN
LAS PALMAS

SUR:

CALLE PABLO
GUERRERO,
PUEMBO CENTRO

ESTE:

CALLE JUANA
NARUMBA, RIO
GUAMBI,

OESTE:

QUEBRADA
TANGAFU,
MANGAHUANTAG,

Elacachaca

ADMINISTRACIÓN ZONAL VALLE DE TUMBACO
REPORTE DE SOCIALIZACIÓN DELIMITACIÓN BARRIOS



N° REPORTE

NOMBRE DEL BARRIO: ROSA BLANCA
 PARROQUIA: PUEBLO
 FECHA: 18-01-2021 HORA: RESPONSABLE:

PARTICIPANTES DEL BARRIO		CARGO
Mary Hernandez		

SINTESIS SOCIALIZACIÓN

Se acepta delimitación barrial con la particularidad del cambio del limite sup: Calle Velasco Ibarra y La Libertad parroquia de Pifo.

ACUERDOS Y COMPROMISOS		SI	NO
ACUERDO/COMPROMISO	RESP.	PLAZO	OBSERVACIONES
1			
2			
3			
4			

DOCUMENTACIÓN ANEXA		SI	NO
DOCUMENTO	OBSERVACIONES		
1			
2			
3			

FECHA DE ELABORACIÓN REPORTE: ELABORA:

Para constancia de lo actuado firman:


Por la Administración Zonal Valle de Tumbaco

Por el Barrio:

RESP. AZVT

NOMB: Mary Hernandez
 CI: 1707668933

ROSA BLANCA



ADMINISTRACIÓN ZONAL:
TUMBACO

PARROQUIA:
PUEMBO

CÓDIGO:
TMB050009

ÁREA (M2):
274000

ESCALA:
1:6.400

LÍMITES:

NORTE:
CALLE EL
GUARANGO,
CHICHE OBRAJE,

SUR: ^{Velozcocha}
CALLE OET, LA
LIBERTAD,
PARROQUIA PIFO

ESTE:
CHICHE OBRAJE

OESTE:
AV. ^{Velozcocha}
INTEROCEANICA
RUTA E28C,
calle

Mary Hernandez

ADMINISTRACIÓN ZONAL VALLE DE TUMBACO
REPORTE DE SOCIALIZACIÓN DELIMITACIÓN BARRIOS



N° REPORTE

NOMBRE DEL BARRIO

CHICK

PARROQUIA

PUEBLO

FECHA

18-01-2021

HORA

RESPONSABLE

PARTICIPANTES DEL BARRIO

CARGO

Patricio Carrera

SINTESIS SOCIALIZACIÓN

Se acepta delimitación barrial con la particularidad del cambio de nombres de los límites:

ESTE: Calles Julio Tobar Garcia y Antonio Arias

OESTE: Se acurmonta y Río Chiche.

ACUERDOS Y COMPROMISOS

SI

NO

ACUERDO/COMPROMISO

RESP.

PLAZO

OBSERVACIONES

1

2

3

4

DOCUMENTACIÓN ANEXA

SI

NO

DOCUMENTO

OBSERVACIONES

1

2

3

FECHA DE ELABORACION REPORTE

ELABORA:

Para constancia de lo actuado firman:

Por la Administración Zonal Valle de Tumbaco

Por el Barrio:

Patricio Carrera

RESP.

AZVT

NOMB:

CI:

1704946662



ADMINISTRACIÓN ZONAL:
TUMBACO

PARROQUIA:
PUEMBO

CÓDIGO:
TMB050006

ÁREA (M2):
1800000

ESCALA:
1:25.800

LÍMITES:

NORTE:
QUEBRADA SECA,
SAN PEDRO DE
CHICHE

SUR:

QUEBRADA
CHUPAHUAYCO,
QUEBRADA LA

ESTE:

AV.
INTEROSEANICA
RUTA E28C, ROSA
CALLE JULLO

OESTE:

RIO CHICHE,
QUEBRADA
CHUPAHUAYCO,
RIO CHICHE

TOBAR BARBARA
ANTONIO ARCS.

Antonio Arcs

ADMINISTRACIÓN ZONAL VALLE DE TUMBACO
REPORTE DE SOCIALIZACIÓN DELIMITACIÓN BARRIOS



		N° REPORTE	
NOMBRE DEL BARRIO		NUEVA ALCALUCCIA	
PARROQUIA		PUEBLO	
FECHA	18-01-2021	HORA	RESPONSABLE

PARTICIPANTES DEL BARRIO		CARGO
Patricio Carrera		

SINTESIS SOCIALIZACIÓN

Se acepta delimitación con la particularidad del cambio de límites
 NORTE: solo San José de Pueblo
 SUR: Calle Velozco Ibarra se aumenta
 ESTE: Quebrada de las Alemanas
 OESTE: NO VA San José de Pueblo

ACUERDOS Y COMPROMISOS		SI	NO
ACUERDO/COMPROMISO	RESP.	PLAZO	OBSERVACIONES
1			
2			
3			
4			

DOCUMENTACIÓN ANEXA		SI	NO
DOCUMENTO	OBSERVACIONES		
1			
2			
3			

FECHA DE ELABORACIÓN REPORTE: _____ ELABORA: _____

Para constancia de lo actuado firman:

Por la Administración Zonal Valle de Tumbaco

Por el Barrio:

Patricio Carrera

RESP. _____
 AZVT

NOMB: _____
 CI: 1704946662



ADMINISTRACIÓN ZONAL:
TUMBACO

PARROQUIA:
PUEMBO

CÓDIGO:
TMB050014

ÁREA (M2):
427000

ESCALA:
1:9.400

LÍMITES:

NORTE:

CALLE GABRIEL,
SAN JOSÉ DE
PUEMBO

Quebrada
de los Alemanes

ESTE:

CALLE GABRIEL,
SAN JOSÉ DE
PUEMBO

SUR:

CALLE SAN, BARRIO
CHAUPI MOLINO,
PARROQUIA PIFO

OESTE:

CALLE JOSÉ EMILIO
BORJA, SAN JOSÉ
DE PUEMBO

Velasco Ibarra

GENERAL

ADMINISTRACIÓN ZONAL VALLE DE TUMBACO
REPORTE DE SOCIALIZACIÓN DELIMITACIÓN BARRIOS



		N° REPORTE	
NOMBRE DEL BARRIO		PUENZO CENTRO	
PARROQUIA		PUENZO	
FECHA	18-01-2021	HORA	RESPONSABLE

PARTICIPANTES DEL BARRIO		CARGO
Patricio Carrera		

SINTESIS SOCIALIZACIÓN

Se acepta delimitación barrial con la particularidad del cambio de los nombres de los límites:

NORTE: Las Palmas, Calles Pablo Guzmán y Luis Salazar

SUR: Se aumenta calle el Limonar

OESTE: Se aumenta La Cruz, y calle Julio Tobar

ACUERDOS Y COMPROMISOS		SI	NO
ACUERDO/COMPROMISO		RESP.	PLAZO
1			
2			
3			
4			


DOCUMENTACIÓN ANEXA		SI	NO
DOCUMENTO		OBSERVACIONES	
1			
2			
3			

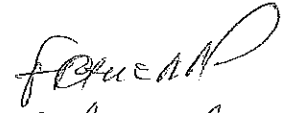
FECHA DE ELABORACIÓN REPORTE		ELABORA:	
------------------------------	--	----------	--


Para constancia de lo actuado firman:

Por la Administración Zonal Valle de Tumbaco

Por el Barrio:

RESP.  AZVT

NOMB: 
 CI: 1704946662



ADMINISTRACIÓN ZONAL:
TUMBACO

PARROQUIA:
PUEMBO

CÓDIGO:
TMB050010

ÁREA (M2):
2400000

ESCALA:
1:17.300

LÍMITES:

NORTE:

LAS PALMAS
CALLE
PABLO GOMEZ
CALLE LOUIS SERRA

SUR:

SAN JOSÉ DE
PUEMBO
CALLE EX LIMONAS

ESTE:

RÍO GUAMBI,
GUAMBI

OESTE:

QUEBRADA
RETRAIDA LA CRUZ
MANGAHUANTAS,
JULIO BOBARRA

Spa=AN

ADMINISTRACIÓN ZONAL VALLE DE TUMBACO
REPORTE DE SOCIALIZACIÓN DELIMITACIÓN BARRIOS



		N° REPORTE	
NOMBRE DEL BARRIO		LA CRUZ	
PARROQUIA		PUEBLO	
FECHA	18-01-2021	HORA	RESPONSABLE

PARTICIPANTES DEL BARRIO		CARGO
Patricio Carrera		

SINTESIS SOCIALIZACIÓN

Se acepta la delimitación con la particularidad de cambiar el límite:
 OESTE: Quebrada Shushi, y Calle Enrique Félix

ACUERDOS Y COMPROMISOS		SI	NO
ACUERDO/COMPROMISO		RESP.	PLAZO
1			
2			
3			
4			


DOCUMENTACION ANEXA		SI	NO
DOCUMENTO		OBSERVACIONES	
1			
2			
3			

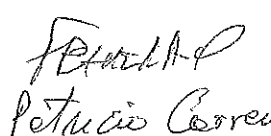
FECHA DE ELABORACION REPORTE	ELABORA:
------------------------------	----------

Para constancia de lo actuado firman:


Por la Administración Zonal Valle de Tumbaco

Por el Barrio:


 RESP. AZVT


 NOMB: Patricio Carrera
 CI: 1704946662

LA CRUZ



ADMINISTRACIÓN ZONAL:
TUMBACO

PARROQUIA:
PUEMBO

CÓDIGO:
TMB050005

ÁREA (M2):
686000

ESCALA:
1:8.800

LÍMITES:

NORTE:

CALLE ARTURO
CRESPO TORAL,
MANGAHUANTAG

SUR:

CALLE 24 DE MAYO,
SAN PEDRO DE
CHICHE

ESTE:

QUEBRDA
RETRAIDA,
PUEMBO CENTRO

OESTE:

CALLE EL
CAMPAMENTO, EL
CAMPAMENTO
Calle Boardo Chusli

PPA/TA

ADMINISTRACIÓN ZONAL VALLE DE TUMBACO
REPORTE DE SOCIALIZACIÓN DELIMITACIÓN BARRIOS



		N° REPORTE	
NOMBRE DEL BARRIO		SANTA ROSA	
PARROQUIA		POZUO	
FECHA	18-01-2021	HORA	
		RESPONSABLE	

PARTICIPANTES DEL BARRIO		CARGO
Patrio Camera / Tomás Guañana		

SINTESIS SOCIALIZACIÓN

Se acepta delimitación sin ninguna observación ni cambios

ACUERDOS Y COMPROMISOS		SI	NO
ACUERDO/COMPROMISO		RESP.	PLAZO
1			
2			
3			
4			

DOCUMENTACIÓN ANEXA		SI	NO
DOCUMENTO		OBSERVACIONES	
1			
2			
3			

FECHA DE ELABORACION REPORTE: _____ ELABORA: _____

Para constancia de lo actuado firman:

Por la Administración Zonal Valle de Tumbaco


Por el Barrio:

RESP.

AZVT

NOMB.

CI: 170679017.5



ADMINISTRACIÓN ZONAL:
TUMBACO

PARROQUIA:
PUEMBO

CÓDIGO:
TMB050012

ÁREA (M2):
513000

ESCALA:
1:16.200

LÍMITES:

NORTE: ✓
LAS PALMAS

SUR: ✓
PUEMBO CENTRO

ESTE: ✓
RIO GUAMBI,
GUAMBI

OESTE: ✓
— CALLE JUANA
NARUMBA, LAS
PALMAS

ADMINISTRACIÓN ZONAL VALLE DE TUMBACO
REPORTE DE SOCIALIZACIÓN DELIMITACIÓN BARRIOS



		N° REPORTE	
NOMBRE DEL BARRIO		SAN JOSÉ DE PUEMBO	
PARROQUIA		PUEMBO	
FECHA	18-01-2021	HORA	
		RESPONSABLE	

PARTICIPANTES DEL BARRIO		CARGO
Patricio Carrera		

SINTESIS SOCIALIZACIÓN

Se acepta delimitación barrial con la particularidad de cambio de límites:
 SUR: Calle Gabriel no va y se reemplaza por la calle Velasco Ibarra.
 OESTE: SA va

ACUERDOS Y COMPROMISOS		SI	NO
ACUERDO/COMPROMISO		RESP.	PLAZO
1			
2			
3			
4			


DOCUMENTACIÓN ANEXA		SI	NO
DOCUMENTO		OBSERVACIONES	
1			
2			
3			


FECHA DE ELABORACIÓN REPORTE		ELABORA:	
------------------------------	--	----------	--

Para constancia de lo actuado firman:


Por la Administración Zonal Valle de Tumbaco

Por el Barrio:


 RESP. AZVT


 NOMB: Patricio Carrera
 CI: 1704946662

SAN JOSÉ DE PUEMBO



ADMINISTRACIÓN ZONAL:
TUMBACO

PARROQUIA:
PUEMBO

CÓDIGO:
TMB050013

ÁREA (M2):
3370000

ESCALA:
1:22.000

LÍMITES:

NORTE:

CALLE RAFAEL
SILVA, CALLE S/N,
PUEMBO CENTRO

SUR:

CALLE GABRIEL,
BARRIO CHAUPI
MOLINO,
Piño

ESTE:

RÍO GUAMBI,
CENTRAL
TABABELA, SAN

OESTE:

CALLE GABRIEL,
SAN PEDRO DE
CHICHE, CHICHE
Quebrada de

Ret. Noide
Dr. M. J.

ADMINISTRACIÓN ZONAL VALLE DE TUMBACO
REPORTE DE SOCIALIZACIÓN DELIMITACIÓN BARRIOS



N° REPORTE

NOMBRE DEL BARRIO **SALAZAR GOMEZ**

PARROQUIA **PUSIBO**

FECHA **2021-01-10**

HORA

RESPONSABLE

PARTICIPANTES DEL BARRIO

CARGO

Sr. Tomas Guanuna

Presidente

SINTESIS SOCIALIZACIÓN

Se acepta la delimitación con la particularidad de cambiar los límites de norte: solo río Guayllabamba, sur: solo Mungahuantag.

ACUERDOS Y COMPROMISOS

SI

NO

ACUERDO/COMPROMISO

RESP.

PLAZO

OBSERVACIONES

1

2

3

4

DOCUMENTACION ANEXA

SI

NO

DOCUMENTO

OBSERVACIONES

1

2

3

FECHA DE ELABORACION REPORTE

ELABORA:

Para constancia de lo actuado firman:

Por la Administración Zonal Valle de Tumbaco

Por el Barrio:

TOMAS GUANUNA


RESP.

AZVT

NOMB:

CI:

170679017-5



ADMINISTRACIÓN ZONAL:
TUMBACO

PARROQUIA:
PUEMBO

CÓDIGO:
TMB050002

ÁREA (M2):
5260000

ESCALA:
1:34.200

LÍMITES:

NORTE:	SUR:
RIO GUAYLLABAMBA, (SAN FRANCISCO)	CALLE NÁPOLES MANGAHUANTAG, MANGAHUANTAG
ESTE:	OESTE:
QUEBRADA TANGAFU, LAS PALMAS, SAN	QUEBRADA DEL INGENIO, ARRAYANES

ADMINISTRACIÓN ZONAL VALLE DE TUMBACO
REPORTE DE SOCIALIZACIÓN DELIMITACIÓN BARRIOS



		N° REPORTE		
NOMBRE DEL BARRIO		CHICHE OBRATE		
PARROQUIA		PUEMBO		
FECHA		HORA		RESPONSABLE
PARTICIPANTES DEL BARRIO				CARGO

SINTESIS SOCIALIZACIÓN

Se acepta delimitación barrial con la particularidad del cambio de nombres de los límites

NORTE: Calles Francisco Ariles y Antonio Vallejo

ESTE: Quebrada Retraída y Calle José Bogja → Se omite calle José Bogja



OESTE: No va parroquia Pifo y se modifica Chiche Tumbaco

ACUERDOS Y COMPROMISOS		SI	NO
ACUERDO/COMPROMISO	RESP.	PLAZO	OBSERVACIONES
1			
2			
3			
4			


DOCUMENTACIÓN ANEXA		SI	NO
DOCUMENTO	OBSERVACIONES		
1			
2			
3			

FECHA DE ELABORACIÓN REPORTE		ELABORA:	
------------------------------	--	----------	--

Para constancia de lo actuado firman:

Por la Administración Zonal Valle de Tumbaco  _____ RESP. AZVT	Por el Barrio:  Petricio Carrera _____ NOMB: _____ CI: 1704946662
--	---

CHICHE OBRAJE



ADMINISTRACIÓN ZONAL:
 TUMBACO

PARROQUIA:
 PUEMBO

CÓDIGO:
 TMB050011

ÁREA (M2):
 1170000

ESCALA:
 1:14.100

LÍMITES:

NORTE: ✓

CALLE FRANCISCO
 ARIAS, SAN
*Calle Antonio
 Vallejo.*

SUR: ✓

CALLE S/N, CALLE
 EL GUARANGO,
 PARROQUIA PIFO,

ESTE:


QUEBRADA
 RETRAIDA, SAN
 JOSÉ DE PUEMBO
Calle José B...

OESTE:

CALLE FRANCISCO
 ARIAS, PARROQUIA
 PIFO, CHICHE -
 Tumbaco

ARM

CAMPAMENTO



ADMINISTRACIÓN ZONAL:
 TUMBACO

PARROQUIA:
 PUEMBO

CÓDIGO:
 TMB050003

ÁREA (M2):
 584000

ESCALA:
 1:9.200

LÍMITES:

NORTE: ✓

QUEBRADA
 CHUSHI,
 MANGAHUANTAG

→ Calle Enrique Félix

ESTE:

CALLE EL
 CAMPAMENTO, DA
 CRUZ
Quebrada
Chusla

SUR:

CALLE 24 DE MAYO,
 SAN PEDRO DE
 CHICHE ✓

OESTE: ✓

RIO CHICHE,
 PARROQUIA
 TUMBACO, LA

Ataraz

ACTA DE ACEPTACIÓN DE DELIMITACIÓN BARRIAL DE LA PARROQUIA DE PUEMBO

COMPARECIENTES. -

En la parroquia de Tumbaco, a los 08 días del mes de agosto de 2020, comparecen a la suscripción de la presente **ACTA DE ACEPTACIÓN DE DELIMITACIÓN BARRIAL DE LA PARROQUIA DE PUEMBO** a través de la Participación Ciudadana, por una parte la **Abg. Laura Coello** en calidad de **ADMINISTRADORA ZONAL DE TUMBACO**, el **Sr. Patricio Carrera** en su calidad de **PRESIDENTE DE LA JUNTA PARROQUIAL DE PUEMBO**, el **Arq. Fabián Valencia** Director de Gestión de Territorio de la Administración Municipal Zona de Tumbaco, el **Sr. Dalthon Ortiz**, Director de Gestión Participativa del Desarrollo de la Administración Municipal Zona de Tumbaco

ANTECEDENTES

El Vicealcalde del Distrito Metropolitano de Quito, Santiago Gualderas Izquierdo, en coordinación con la Secretaría de Territorio, Hábitat y Vivienda, se encuentra liderando una iniciativa para elaborar una Ordenanza que permita el reconocimiento de la existencia y delimitación legal de barrios de Quito, incluso los históricos y populares, lo que permitirá contar con las bases Normativas para el desarrollo de los barrios.

Para cumplir con este objetivo, el Vicealcalde ha remitido un Plan de Trabajo y Hoja de Ruta que determinan la metodología de trabajo, plazos y responsables, con el fin de llevar a cabo un levantamiento de planos geo referenciados que definirán los límites de cada barrio en participación con los ciudadanos.

Con este antecedente, el equipo técnico de la Unidad de Gestión de Participativa del Desarrollo, con apoyo y coordinadamente con la Dirección de Territorio de la Administración Zona Tumbaco, en conjunto con los líderes barriales y parroquiales de Puembo, realizaron el levantamiento de información, para este propósito se contó con los planos geo referenciados, con el afán de definir los límites de cada barrio, estableciendo un cronograma de trabajo en el territorio.

El 21 de enero de 2020, a las 17h00 en el Auditorio del GAD Parroquial de Puembo, se realizó la socialización de la "iniciativa para elaborar una Ordenanza que permita el reconocimiento de la existencia y delimitación legal de barrios de Quito", para este propósito se contó con la presencia de 30 vecinos de la localidad, la convocatoria estaba orientada a los Dirigentes barriales que tienen una representatividad en los sectores de Puembo, se efectuó el plan de delimitación barrial; en el cual se conformaron mesas de trabajo en coordinación con el Gobierno parroquial, para una efectiva comprensión y análisis del tema, se elaboraron mapas en formato A4 de los barrios de la parroquia con el fin de que los asistentes puedan visibilizar su territorio, en este proceso los participantes delimitaron sus barrios.

A pesar de la complicada situación que atraviesa el país por la emergencia sanitaria, y con el fin de continuar con el proceso de "Delimitación de Barrios" se realizó la socialización correspondiente al señor Patricio Carrera presidente del Gobierno Autónomo Descentralizado de la parroquia Puembo, con el que se trabajaron los aspectos técnicos, que este proceso demanda.

Con fecha 08 de agosto de 2020 el Director de Gestión del Territorio de la Administración Tumbaco, Arq. Fabián Valencia, solicita a la Dirección de Gestión Participativa del Desarrollo, el acta de delimitación de los límites barriales, establecidos en las mesas de trabajo, misma que fue trabajada con el representante del Gobierno Descentralizado de la parroquia de Puembo".

A la presente acta se anexa el mapa "límites barriales parroquia Puembo" en el que constan 14 barrios detallados a continuación:

1. Chiche
2. Chiche Obraje
3. San Pedro de Chiche
4. La Cruz
5. Santa Rosa de Puembo

ADMINISTRACIÓN ZONAL TUMBACO:

Juan Montalvo S2-33 y Oswaldo Guayasamín- PBX: 2371 943 - www.quito.gob.ec



Municipio del Distrito Metropolitano de Quito

Administración Municipal Zonal Tumbaco

Registro de Asistencia

Fecha: 2021-01-18

Lugar: AUDITORIO GAD

Tema: Socialización Delimitación Barrios

NOMBRE Y APELLIDO	GÉNERO		Edad	Grupo de atención prioritaria y/o vulnerable o Representante								INSTITUCIÓN / ORGANIZACIÓN	NÚMERO DOC. IDENTIDAD	NÚMERO TELÉFONO	CORREO ELECTRÓNICO	FIRMA		
	M	F		LGBTIQ	P. Año	Pueb. y Nac.	P. Montubio	Niñez-Adol.	Adultos Mayor	Jóvenes	Pers. Discap.						Movilidad	Funera
1. TOMAS GARCERAN	X													17066790750980111277	09981898665	regimen@barriosdelmontubio.gad.tumbaco.gov.ec	<i>[Signature]</i>	
2. Carmen Buñano		X												1713614003	09981898665		<i>[Signature]</i>	
3. Esteban Chacabaz														1705662243	099980933		<i>[Signature]</i>	
4. Pao la Romero	X													1710510072	0992748659	promercedienconsultores.com	<i>[Signature]</i>	
5. RENATO AVILA C.	X													1706350797	0987424595	PARADECIALUO: COLECTIVO @EMAIL.COM	<i>[Signature]</i>	
6. Michel Preved	X													1711465855	0998329473	Patodegullo.colectivo@gmail.com	<i>[Signature]</i>	
7. Mary Nunciuz	X													1707668833	0969903207	maryhgsc@hotmail.com	<i>[Signature]</i>	
8. Patricio Correa	X													1704046662	0999663426	perce.r.correa@telcel.com.ec	<i>[Signature]</i>	

LGBTIQ (Lesbianas, Gays, Bisexuales, Trans, Intersex, Queer). P. Afro (pueblos afrodescendientes). Pueb. y Nac. (pueblos y nacionalidades). P. Montubio (pueblo montubio) Niñez-Adol. (de 6 a 17 años). Jóvenes (de 18 a 29 años). Adulto Mayor (más de 65 años). Pers. Discap. (personas con discapacidad). Movilidad Humana (personas en condición de movilidad humana). Anim. y Nat. (Defensores de derechos de animales y naturaleza)

Oficio Nro. GADDMQ-AZT-DGPD-2021-0008-O

Quito, D.M., 08 de enero de 2021

Asunto: SOCIALIZACIÓN DELIMITACIÓN DE BARRIOS

Doctor
Fernando Patricio Carrera Carrera
Presidente
GAD PARROQUIAL PUEMBO
En su Despacho

De mi consideración:


Reciba usted un cordial saludo de quienes conformamos la Administración Zonal Tumbaco, a la vez expresarle el deseo de éxitos en este nuevo año.

Como es de su conocimiento y con el propósito de cumplir el plan de trabajo para la DELIMITACIÓN DE BARRIOS me permito convocar a la socialización de la misma. Por lo que le hacemos la cordial invitación y por su intermedio a los señores vocales y a los dirigentes barriales que se detallan a continuación, para el día lunes, 18 de enero de 2021, en el auditorio del GAD parroquial a las 17H00.

PUEMBO	✓	ARRAYANES	1
	✓	MANGAHUANTAG	1
	✓	SAN PEDRO DE CHICHE	1
	✓	LAS PALMAS	1
	✓	ROSA BLANCA	1
	✓	CHICHE OBRAJE	1
	✓	NUEVA ANDALUCIA	1

Con sentimientos de distinguida consideración.

Atentamente,



Soc. Luis Guillermo Ruiz Vaca
DIRECTOR DE GESTIÓN PARTICIPATIVA DEL DESARROLLO

PIFO

PARROQUIA

ADMINISTRACIÓN ZONAL VALLE DE TUMBACO
REPORTE DE SOCIALIZACIÓN DELIMITACIÓN BARRIOS



		N° REPORTE	
NOMBRE DEL BARRIO		LA COCHA	
PARROQUIA		PIFO	
FECHA	2021-01-15	HORA	RESPONSABLE
PARTICIPANTES DEL BARRIO			CARGO
Srta. Mery Ligña			VICCPRESIDENTA

SINTESIS SOCIALIZACIÓN

ACEPTA PROPUESTA DELIMITACION SIN OBSERVACIONES, EN DELIMITACION Y EN LMITES NORTE ESTA MAL ESCRITO CHUSPIYACU.

ACUERDOS Y COMPROMISOS		SI	NO
ACUERDO/COMPROMISO	RESP.	PLAZO	OBSERVACIONES
1			
2			
3			
4			


DOCUMENTACION ANEXA		SI	NO
DOCUMENTO	OBSERVACIONES		
1			
2			
3			

FECHA DE ELABORACIÓN REPORTE: _____ ELABORA: _____

Para constancia de lo actuado firman:


Por la Administración Zonal Valle de Tumbaco

Por el Barrio:

RESP.  AZVT

MERY LIGNA
 NOMB:
 CI: 1725856114

LA COCHA



ADMINISTRACIÓN ZONAL:
TUMBACO

PARROQUIA:
PIFO

CÓDIGO:
TMB040001

ÁREA (M2):
7810000

ESCALA:
1:53.600

LÍMITES:

NORTE: QUEBRADA CHUPAHUAYCO, LA LIBERTAD, LOS HUAYACU	SUR: QUEBRADA POTRERILLOS, ITULCACHI
ESTE: QUEBRADA ARRAYANES, QUEBRADA	OESTE: RÍO ALCANTARILLAS, TOLITA CALTARILLA

[Handwritten signature]
3/16*

ADMINISTRACIÓN ZONAL VALLE DE TUMBACO
REPORTE DE SOCIALIZACIÓN DELIMITACIÓN BARRIOS



N° REPORTE

NOMBRE DEL BARRIO

LA LIBERTAD

PARROQUIA

PiPO.

FECHA

5 - Marzo - 2021.

HORA

RESPONSABLE

PARTICIPANTES DEL BARRIO

CARGO

Pedro Alvarez

SINTESIS SOCIALIZACIÓN

Noche: Lindero avanza a Pasaje intercomunal 6. hasta la quebrada.
 Le No prosoble - lo respecto limite con P.A.

ACUERDOS Y COMPROMISOS

SI

NO

ACUERDO/COMPROMISO

RESP.

PLAZO

OBSERVACIONES

1

2

3

4

DOCUMENTACIÓN ANEXA

SI

NO

DOCUMENTO

OBSERVACIONES

1

2

3

FECHA DE ELABORACIÓN REPORTE

ELABORA:

Para constancia de lo actuado firman:

Por la Administración Zonal Valle de Tumbaco

Por el Barrio:

RESP.


AZVT

NOMB:

[Signature]
 PEDRO ALVAREZ ANGEL VEGA
 CUI / 1708665875
 17099874824

[Signature] 0776485507

[Signature] 08/03 21



ADMINISTRACIÓN ZONAL:
TUMBACO

PARROQUIA:
PIFO

CÓDIGO:
TMB040002

ÁREA (M2):
1280000

ESCALA:
1:12.400

LÍMITES:

NORTE:

CHICHE, ROSA
BLANCA, CHICHE
OBRAJE

SUR:

SAN FRANCISCO

ESTE:

QUEBRADA
REATRAIDA,
CHAUPI MOLINO

OESTE:

QUEBRADA
CHUPAHUAYCO, LA
COCHA

[Handwritten signature]

ADMINISTRACIÓN ZONAL VALLE DE TUMBACO
REPORTE DE SOCIALIZACIÓN DELIMITACIÓN BARRIOS



		N° REPORTE	
NOMBRE DEL BARRIO		EL BELEN	
PARROQUIA		PIFO	
FECHA	18-03-2021	HORA	RESPONSABLE

PARTICIPANTES DEL BARRIO		CARGO
Angel Vega		

SINTESIS SOCIALIZACIÓN



ACUERDOS Y COMPROMISOS		SI	NO
ACUERDO/COMPROMISO		RESP.	PLAZO
1			
2			
3			
4			

DOCUMENTACIÓN ANEXA		SI	NO
DOCUMENTO		OBSERVACIONES	
1			
2			
3			

FECHA DE ELABORACIÓN REPORTE	ELABORA:
------------------------------	----------

Para constancia de lo actuado firman:

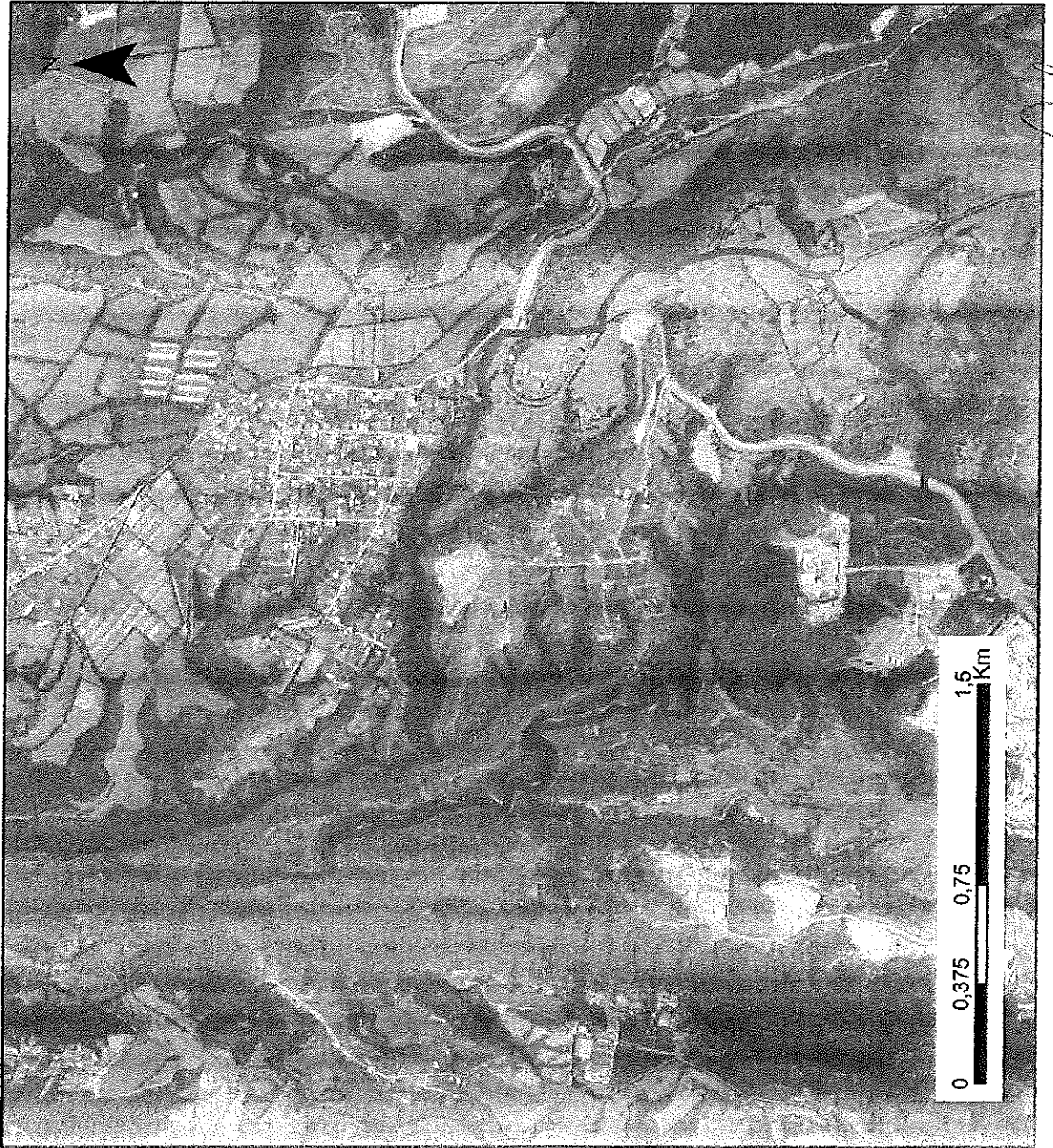
Por la Administración Zonal Valle de Tumbaco Por el Barrio:

RESP. AZVT NOMB: ANGEL VEGA
CI: 1708663876

✓ José Chasipante * 0977 472040 Neydo Cabel

EL BELÉN



ADMINISTRACIÓN ZONAL:
TUMBACO

PARROQUIA:
PIFO

CÓDIGO:
TMB040003

ÁREA (M2):
2520000

ESCALA:
1:24.700

LÍMITES:

NORTE:
QUEBRADA
CONDEHUAYCO,
ITULCACHI

SUR:
INGA

ESTE:
INGA ALTO

OESTE:
TRETA

Carreón

ADMINISTRACIÓN ZONAL VALLE DE TUMBACO
REPORTE DE SOCIALIZACIÓN DELIMITACIÓN BARRIOS



		N° REPORTE	
NOMBRE DEL BARRIO		SAN FRANCISCO	
PARROQUIA		PISO.	
FECHA	18-03-2021	HORA	RESPONSABLE

PARTICIPANTES DEL BARRIO		CARGO
Angel Vega		

SINTESIS SOCIALIZACIÓN

Accepta delimitación


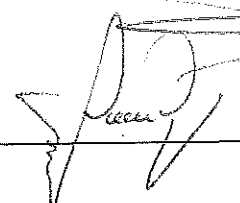
ACUERDOS Y COMPROMISOS		SI	NO	
ACUERDO/COMPROMISO		RESP.	PLAZO	OBSERVACIONES
1				
2				
3				
4				

DOCUMENTACIÓN ANEXA		SI	NO	
DOCUMENTO		OBSERVACIONES		
1				
2				
3				


FECHA DE ELABORACIÓN REPORTE	ELABORA:
------------------------------	----------

Para constancia de lo actuado firman:

Por la Administración Zonal Valle de Tumbaco Por el Barrio:

RESP.  AZVT NOMB: 
CI: 1708663875

Jorge Guzmán 0999706709 / Angel Vega 0999347201 NO



ADMINISTRACIÓN ZONAL:
TUMBACO

PARROQUIA:
PIFO

CÓDIGO:
TMB040004

ÁREA (M2):
1360000

ESCALA:
1:12.600

LÍMITES:

NORTE:
LA LIBERTAD

SUR:
AMAZONAS

ESTE:
QUEBRADA
RETRAIDA,
CHAUPI MOLINO,

OESTE:
QUEBRADA
CHUPAHUAYCO,
BARRIO LA COCHA

ADMINISTRACIÓN ZONAL VALLE DE TUMBACO
REPORTE DE SOCIALIZACIÓN DELIMITACIÓN BARRIOS



		N° REPORTE	
NOMBRE DEL BARRIO		INGA	
PARROQUIA		DIFO.	
FECHA	18-03-2021	HORA	
		RESPONSABLE	

PARTICIPANTES DEL BARRIO		CARGO
Leonel Ramirez		

SINTESIS SOCIALIZACIÓN

Considerar la reserva natural en la parte alta que pertenece al Inga bajo 1300 hectareas.

ACUERDOS Y COMPROMISOS		SI	NO	
ACUERDO/COMPROMISO		RESP.	PLAZO	OBSERVACIONES
1				
2				
3				
4				

DOCUMENTACIÓN ANEXA		SI	NO	
DOCUMENTO		OBSERVACIONES		
1				
2				
3				

FECHA DE ELABORACIÓN REPORTE		ELABORA:	
------------------------------	--	----------	--

Para constancia de lo actuado firman:

Por la Administración Zonal Valle de Tumbaco

Por el Barrio:

RESP. AZVT

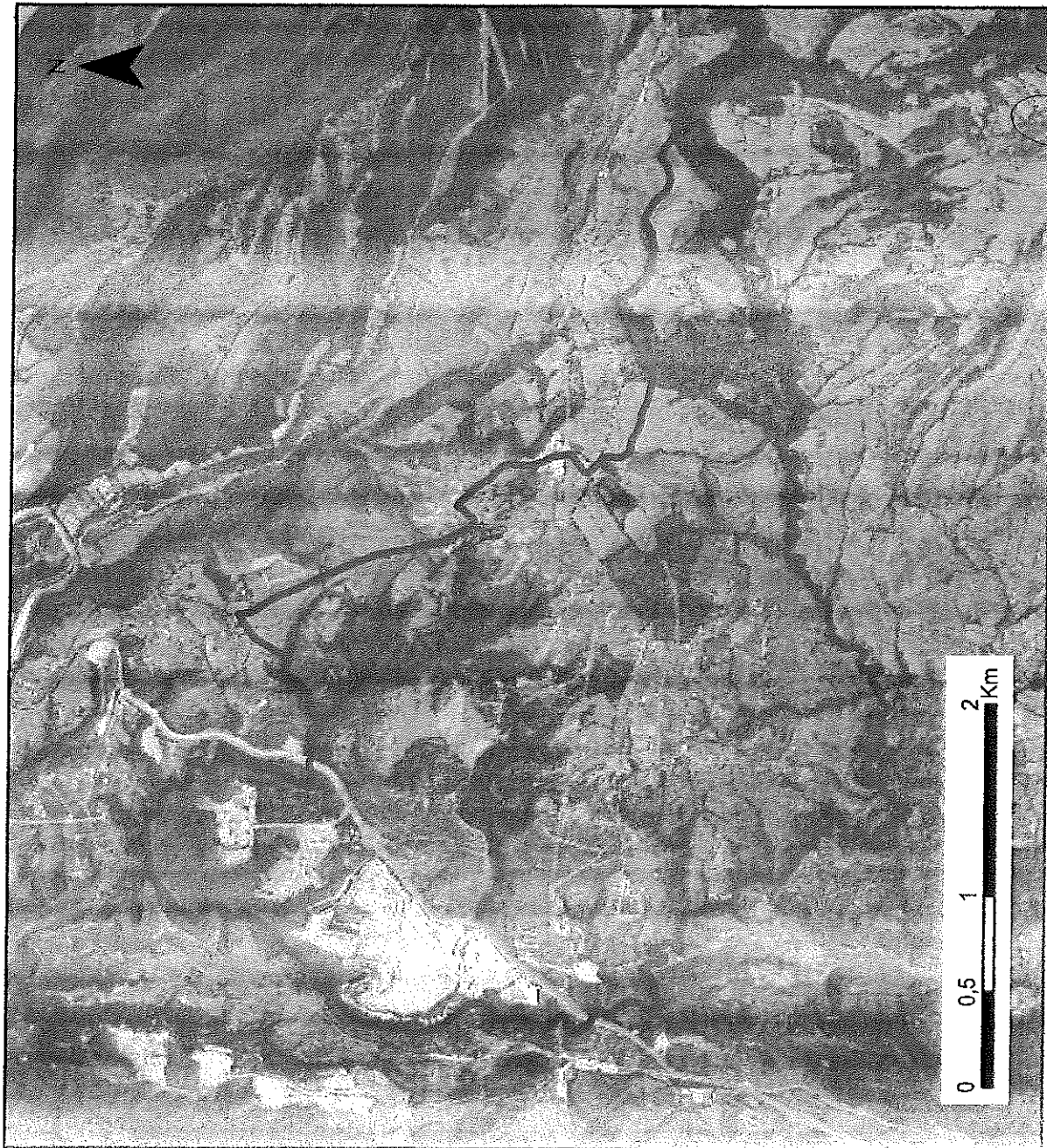
NOMB: ANER VEGAS

CI: 1708663875

141378770-0

0992948990

Inga Bajo Leonel Ramirez 0992948990-05/03 6



ADMINISTRACIÓN ZONAL:
TUMBACO

PARROQUIA:
PIFO

CÓDIGO:
TMB040006

ÁREA (M2):
8720000

ESCALA:
1:34.300

LÍMITES:

NORTE: EL BELÉN	SUR: QUEBRADA LARIOS, EL MARCO 1, EL MARCO
ESTE: INGA ALTO	OESTE: RÍO DEL INGA, TRETA, SAN ATONIO, EL

Escal
[Handwritten signature]

ADMINISTRACIÓN ZONAL VALLE DE TUMBACO
REPORTE DE SOCIALIZACIÓN DELIMITACIÓN BARRIOS



N° REPORTE

NOMBRE DEL BARRIO

SAN RAFAEL

PARROQUIA

PiFO

FECHA

18-03-2021

HORA

RESPONSABLE

PARTICIPANTES DEL BARRIO

CARGO

Jose Espinoza

Morador

SINTESIS SOCIALIZACIÓN

ACUERDOS Y COMPROMISOS

SI

NO

ACUERDO/COMPROMISO

RESP.

PLAZO

OBSERVACIONES

1

2

3

4

DOCUMENTACION ANEXA

SI

NO

DOCUMENTO

OBSERVACIONES

1

2

3

FECHA DE ELABORACIÓN REPORTE

ELABORA:

Para constancia de lo actuado firman:

Por la Administración Zonal Valle de Tumbaco

Por el Barrio:

RESP.

AZVT

Jose Espinoza

1712115219


NOMB:

CI:

ANGEL VERA

1708663875

Juan Laguarda



ADMINISTRACIÓN ZONAL:
TUMBACO

PARROQUIA:
PIFO

CÓDIGO:
TMB040007

ÁREA (M2):
220000

ESCALA:
1:5.700

LÍMITES:


NORTE:
RUTA E-35, SAN FRANCISCO

SUR:
OLALLA

ESTE:
CALLE DIEGO VASQUEZ DE CEPEDA, PIFO

OESTE:
RUTA E-35, SAN FRANCISCO, AMAZONAS

[Handwritten signature]



ADMINISTRACIÓN ZONAL:
TUMBACO

PARROQUIA:
PIFO

CÓDIGO:
TMB040008

ÁREA (M2):
2290000

ESCALA:
1:18.900

LÍMITES:

NORTE:

RUTA E-35, SAN FRANCISCO, SAN RAFAEL, OLALLA,

SUR:

QUEBRADA HUARMIHUAYCO, RUTA E-35,

ESTE:

RUTA E-35, CALLUMA, OLALLA,

OESTE:

QUEBRADA CHUPAHUAYCO, PALLUGO

[Handwritten signature]

ADMINISTRACIÓN ZONAL VALLE DE TUMBACO
REPORTE DE SOCIALIZACIÓN DELIMITACIÓN BARRIOS



		N° REPORTE	
NOMBRE DEL BARRIO		CHAUPIMOLINO	
PARROQUIA		PÍFO	
FECHA	2021-01-15	HORA	
		RESPONSABLE	

PARTICIPANTES DEL BARRIO		CARGO
SR. PEDRO AGUIRRE		PRESIDENTE

SINTESIS SOCIALIZACIÓN

ACCEPTA DELIMITACIÓN DE BARRIO CHAUPIMOLINO SIN OBSERVACION

Segundo Aguirre

ACUERDOS Y COMPROMISOS		SI	NO
ACUERDO/COMPROMISO	RESP.	PLAZO	OBSERVACIONES
1			
2			
3			
4			

DOCUMENTACION ANEXA		SI	NO
DOCUMENTO	OBSERVACIONES		
1			
2			
3			

FECHA DE ELABORACION REPORTE: _____ ELABORA: _____

Para constancia de lo actuado firman:

Por la Administración Zonal Valle de Tumbaco: *[Signature]*


Por el Barrio: *Segundo Aguirre*

RESP. AZVT

NOMB: *Segundo Aguirre*

CI: 170471825-1

CHAUPI MOLINO



ADMINISTRACIÓN ZONAL:
TUMBACO

PARROQUIA:
PIFO

CÓDIGO:
TMB040009

ÁREA (M2):
2770000

ESCALA:
1:19.200

LÍMITES:

NORTE:
NUEVA ANDALUCIA
, SAN JOSÉ DE
PUEMBO

SUR:
RUTA E-35, PIFO
CENTRO, EL
PROGRESO,

ESTE:
RÍO GUAMBI, SAN
ANTONIO,
ALVAREZ

OESTE:
QUEBRADA
RETRAIDA, LA
LIBERTAD, SAN

Alfonso Vargona

ADMINISTRACIÓN ZONAL VALLE DE TUMBACO
REPORTE DE SOCIALIZACIÓN DELIMITACIÓN BARRIOS



		N° REPORTE	
NOMBRE DEL BARRIO		OLALLA	
PARROQUIA		PIFO.	
FECHA	18-03-2021	HORA	RESPONSABLE

PARTICIPANTES DEL BARRIO		CARGO
Marco Coza		Presidente
Guillermo Haredia		Vicepresidente
		Olalla

SINTESIS SOCIALIZACIÓN

Acepta la delimitación

ACUERDOS Y COMPROMISOS		SI	NO
ACUERDO/COMPROMISO	RESP.	PLAZO	OBSERVACIONES
1			
2			
3			
4			


DOCUMENTACIÓN ANEXA		SI	NO
DOCUMENTO			OBSERVACIONES
1			
2			
3			

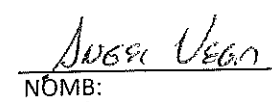
FECHA DE ELABORACIÓN REPORTE: _____ ELABORA: _____

Para constancia de lo actuado firman:

Por la Administración Zonal Valle de Tumbaco


Por el Barrio:

RESP.  AZVT

NOMB: 
 CI: 1708663870

Marco Coza 93809271
 0117716858

Marco Coza
 1705673695



ADMINISTRACIÓN ZONAL:
TUMBACO

PARROQUIA:
PIFO

CÓDIGO:
TMB040010

ÁREA (M2):
251000

ESCALA:
1:6.000

LÍMITES:

NORTE:
PIFO CENTRO,
SAN RAFAEL

SUR:
RUTA E-35,
AMAZONAS

ESTE:
CALLE DIEGO
VÁSQUEZ DE
CEPEDA,

OESTE:
RUTA E-35,
AMAZONAS

Alfonso L. Borja
Ejec.

ADMINISTRACIÓN ZONAL VALLE DE TUMBACO
REPORTE DE SOCIALIZACIÓN DELIMITACIÓN BARRIOS



N° REPORTE

NOMBRE DEL BARRIO

PIFO CENTRO

PARROQUIA

PIFO.

FECHA

10-03-2021

HORA

RESPONSABLE

PARTICIPANTES DEL BARRIO

CARGO

Angel Vega

Presidente
 BARRIO PIFO

SINTESIS SOCIALIZACIÓN

NO HAY DIRIGENCIA

ACUERDOS Y COMPROMISOS

SI

NO

ACUERDO/COMPROMISO

RESP.

PLAZO

OBSERVACIONES

1

2

3

4

DOCUMENTACIÓN ANEXA

SI

NO

DOCUMENTO

OBSERVACIONES

1

2

3

FECHA DE ELABORACIÓN REPORTE

ELABORA:

Para constancia de lo actuado firman:

Por el Barrio:

Por la Administración Zonal Valle de Tumbaco


ANGEL VEGA

RESP.

AZVT

NOMB:

CI: 1708663876



ADMINISTRACIÓN ZONAL:
TUMBACO

PARROQUIA:
PIFO

CÓDIGO:
TMB040012

ÁREA (M2):
215000

ESCALA:
1:5.000

LÍMITES:

NORTE:
PIFO NORTE, EL
PROGRESO

SUR:

CALLE DIEGO
VASQUEZ DE
PROGRESO

CALLE DIEGO
VASQUEZ DE
CEPEDA, CALLUMA

ESTE:
CHANTAG

OESTE:

CALLE DIEGO
VASQUEZ DE
CEPEDA, OLALLA

CALLE DIEGO
VASQUEZ DE
CEPEDA, OLALLA

Elvira

ADMINISTRACIÓN ZONAL VALLE DE TUMBACO
REPORTE DE SOCIALIZACIÓN DELIMITACIÓN BARRIOS



N° REPORTE

NOMBRE DEL BARRIO

EL PROGRESO

PARROQUIA

PiFO.

FECHA

18-03-2021

HORA

RESPONSABLE

PARTICIPANTES DEL BARRIO

S. Coimon Zurita

CARGO

Presidenta.

SÍNTESIS SOCIALIZACIÓN

ACUERDOS Y COMPROMISOS

ACUERDO/COMPROMISO		SI RESP.	PLAZO	NO OBSERVACIONES
1				
2				
3				
4				

DOCUMENTACIÓN ANEXA

DOCUMENTO		SI	NO	OBSERVACIONES
1				
2				
3				

FECHA DE ELABORACIÓN REPORTE

ELABORA:

Para constancia de lo actuado firman:

Por la Administración Zonal Valle de Tumbaco

Por el Barrio:

RESP.


AZVT

ANGEL VECA

NOMB:

CI: 1108668373

170068453-3



ADMINISTRACIÓN ZONAL:
TUMBACO

PARROQUIA:
PIFO

CÓDIGO:
TMB040013

ÁREA (M2):
274000

ESCALA:
1:7.300

LÍMITES:

NORTE:
CHANTAG

SUR:
LA PRIMAVERA

ESTE:
CHANTAG

OESTE:
CALLE IGNACIO
FERNÁNDEZ,
BARRIO PIFO

[Handwritten signature]
Secretaría de Territorio

[Handwritten signature]

ADMINISTRACIÓN ZONAL TUMBACO
REPORTE DE SOCIALIZACIÓN DELIMITACIÓN BARRIOS



		N° REPORTE	
NOMBRE DEL BARRIO		CHANTAS.	
PARROQUIA		PTFO	
FECHA	18-03-2021	HORA	
		RESPONSABLE	

PARTICIPANTES DEL BARRIO		CARGO
Wilson Herrera		Vicepresidente
Alberto Quiroga		Vocal
María Quishpe		Tesorera

SINTESIS SOCIALIZACIÓN


Rectificar limite de Plano adjunto
 Sectores que forman parte del Barrio Chantitas.


ACUERDOS Y COMPROMISOS		SI	NO
ACUERDO/COMPROMISO	RESP.	PLAZO	OBSERVACIONES
1			
2			
3			
4			


DOCUMENTACION ANEXA		SI	NO
DOCUMENTO	OBSERVACIONES		
1			
2			
3			

FECHA DE ELABORACION REPORTE: _____ ELABORA: _____

Para constancia de lo actuado firman:

Por la Administración Zonal Tumbaco: 
 RESP. AZVT

Por el Barrio: 
 NOMB: Wilson Herrera
 CI: 0401482993



ADMINISTRACIÓN ZONAL:
 TUMBACO

PARROQUIA:
 PIFO

CÓDIGO:
 TMB040014

ÁREA (M2):
 3830000

ESCALA:
 1:22.300

LÍMITES:

NORTE:

RÍO GUAMBI LA
 ISLA

SUR:

CALLUMA,
 SIGSIPAMBA

ESTE:

RÍO GUAMBI, LA
 MOYA,

OESTE:

CHAUPI MOLINO, EL
 PROGRESO

ADMINISTRACIÓN ZONAL VALLE DE TUMBACO
REPORTE DE SOCIALIZACIÓN DELIMITACIÓN BARRIOS



		N° REPORTE		
NOMBRE DEL BARRIO		CHANTAG		
PARROQUIA		PIFO		
FECHA	8-03-2021	HORA		RESPONSABLE
PARTICIPANTES DEL BARRIO				CARGO
Angel Vega				Presidente GAD Pifo.

SINTESIS SOCIALIZACIÓN


ACUERDOS Y COMPROMISOS		SI	NO	
	ACUERDO/COMPROMISO	RESP.	PLAZO	OBSERVACIONES
1				
2				
3				
4				


DOCUMENTACION ANEXA		SI	NO	
	DOCUMENTO			OBSERVACIONES
1				
2				
3				

FECHA DE ELABORACIÓN REPORTE: _____ ELABORA: _____

Para constancia de lo actuado firman:

Por la Administración Zonal Valle de Tumbaco Por el Barrio:


 RESP. _____
 AZVT


 NOMB: _____
 CI: 1108663875

ADMINISTRACIÓN ZONAL VALLE DE TUMBACO
REPORTE DE SOCIALIZACIÓN DELIMITACIÓN BARRIOS



N° REPORTE

NOMBRE DEL BARRIO

CALLUMA

PARROQUIA

RIFO.

FECHA

18-03-2021

HORA

RESPONSABLE

PARTICIPANTES DEL BARRIO

CARGO

Sr. Widman Bohorquez

Presidente

SINTESIS SOCIALIZACIÓN

ACUERDOS Y COMPROMISOS

SI

NO

ACUERDO/COMPROMISO

RESP.

PLAZO

OBSERVACIONES

1

2

3

4

DOCUMENTACIÓN ANEXA

SI

NO

DOCUMENTO

OBSERVACIONES

1

2

3

FECHA DE ELABORACIÓN REPORTE

ELABORA:

Para constancia de lo actuado firman:

Por la Administración Zonal Valle de Tumbaco

Por el Barrio:

RESP.

AZVT

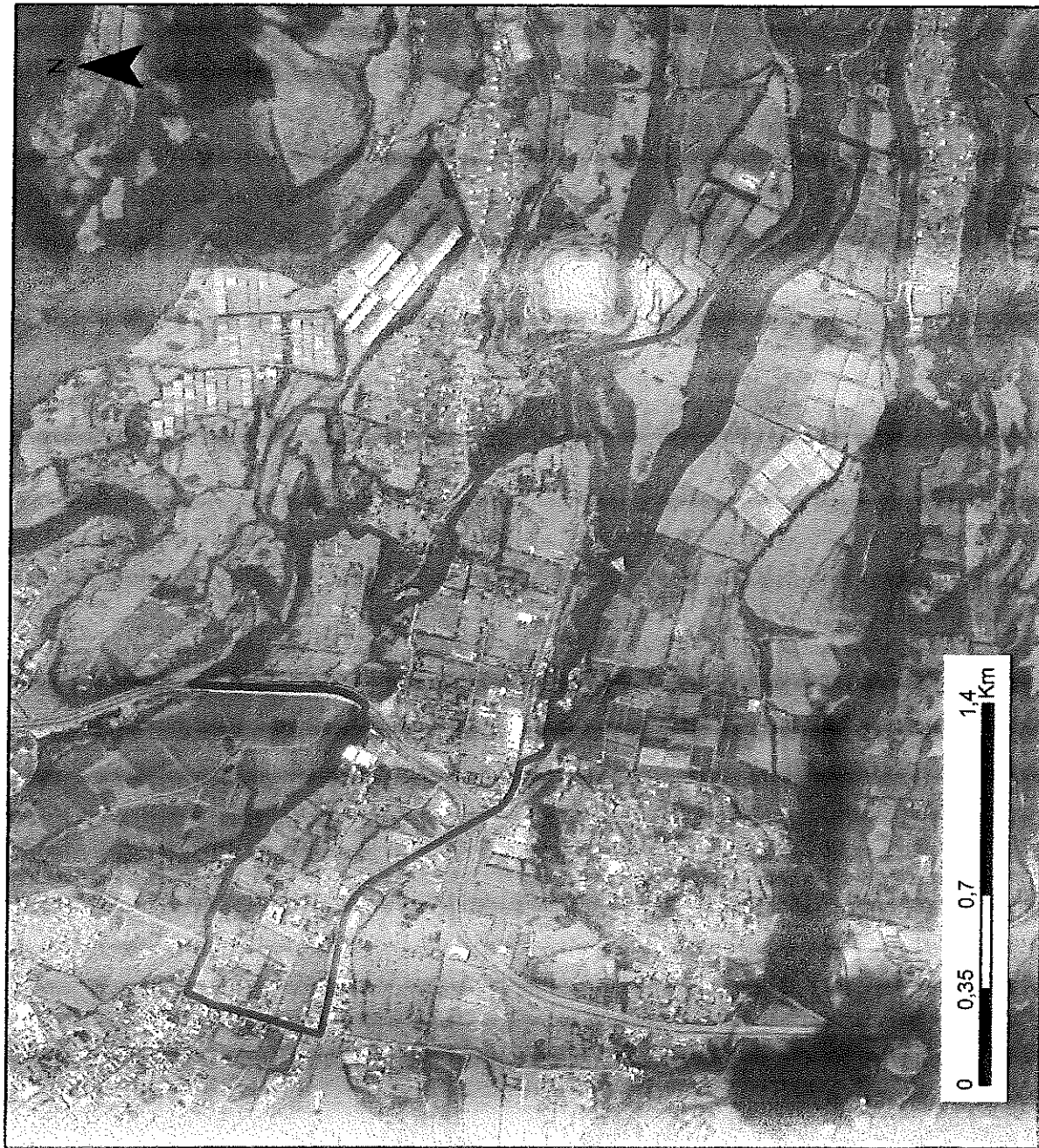
NOMB:

CI:

ANGEL VEGO

170866335

Widman Bohorquez
1710427087



ADMINISTRACIÓN ZONAL:
TUMBACO

PARROQUIA:
PIFO

CÓDIGO:
TMB040015

ÁREA (M2):
2000000

ESCALA:
1:24.100

LÍMITES:

NORTE:
CHANTAG, LA
PRIMAVERA

SUR:
PALUGO,
MULAUCO, RUTA
MULAUCO

ESTE:
RUTA E-20,
SIGSIPAMBA,
COCHAUCO

OESTE:
RUTA E-35,
AMAZONAS,
OLALLA, LA

Handwritten signature

ADMINISTRACIÓN ZONAL VALLE DE TUMBACO
REPORTE DE SOCIALIZACIÓN DELIMITACIÓN BARRIOS



N° REPORTE

NOMBRE DEL BARRIO

PAUGO

PARROQUIA

PIFO

FECHA

18-03-2021

HORA

RESPONSABLE

PARTICIPANTES DEL BARRIO

CARGO

S. Esthela Quilumba

Presidenta

SINTESIS SOCIALIZACIÓN

ACUERDOS Y COMPROMISOS

SI

NO

ACUERDO/COMPROMISO

RESP.

PLAZO

OBSERVACIONES

1

2

3

4

DOCUMENTACIÓN ANEXA

SI

NO

DOCUMENTO

OBSERVACIONES

1

2

3

FECHA DE ELABORACIÓN REPORTE

ELABORA:

Para constancia de lo actuado firman:

Por la Administración Zonal Valle de Tumbaco

Por el Barrio:

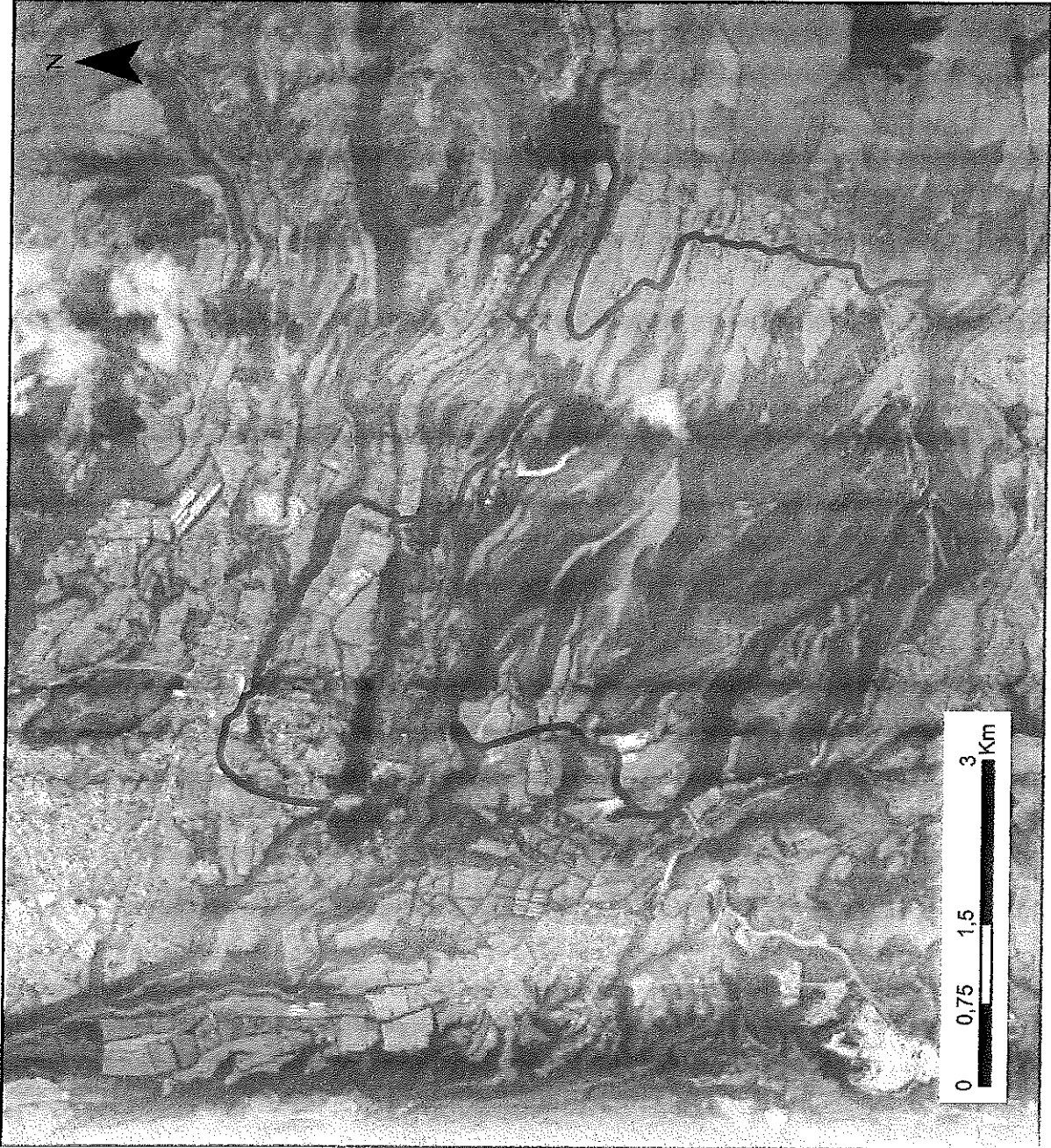
Horria Estela

RESP.

AZVT

NOMB:

CI: 7707303504



ADMINISTRACIÓN ZONAL:
TUMBACO

PARROQUIA:
PIFO

CÓDIGO:
TMB040016

ÁREA (M2):
22500000

ESCALA:
1:60.700

LÍMITES:

NORTE:

CALLUMA,
COCHAUCO, RUTA
MULAUCO,

SUR:

QUEBRADA
POTRERILLOS,
INGA ALTO

ESTE:

QUEBRADA
CARIHUAYCO, EL
TABLÓN, LA

OESTE:

RUTA E-35,
QUEBRADA
AYA HUAYCO,

ADMINISTRACIÓN ZONAL VALLE DE TUMBACO
REPORTE DE SOCIALIZACIÓN DELIMITACIÓN BARRIOS



N° REPORTE

NOMBRE DEL BARRIO

MULLAUNCO

PARROQUIA

PiFO.

FECHA

5-03-2021

HORA

RESPONSABLE

PARTICIPANTES DEL BARRIO

CARGO

Roswal Haro

Residente

SINTESIS SOCIALIZACIÓN

* Acepta delimitación barrial

ACUERDOS Y COMPROMISOS

SI

NO

ACUERDO/COMPROMISO

RESP.

PLAZO

OBSERVACIONES

1

2

3

4

DOCUMENTACIÓN ANEXA

SI

NO

DOCUMENTO

OBSERVACIONES

1

2

3


FECHA DE ELABORACIÓN REPORTE



ELABORA:

Para constancia de lo actuado firman:

Por la Administración Zonal Valle de Tumbaco

Por el Barrio:




 Roswal Haro
 Angel Vega


RESP.

AZVT

NOMB:

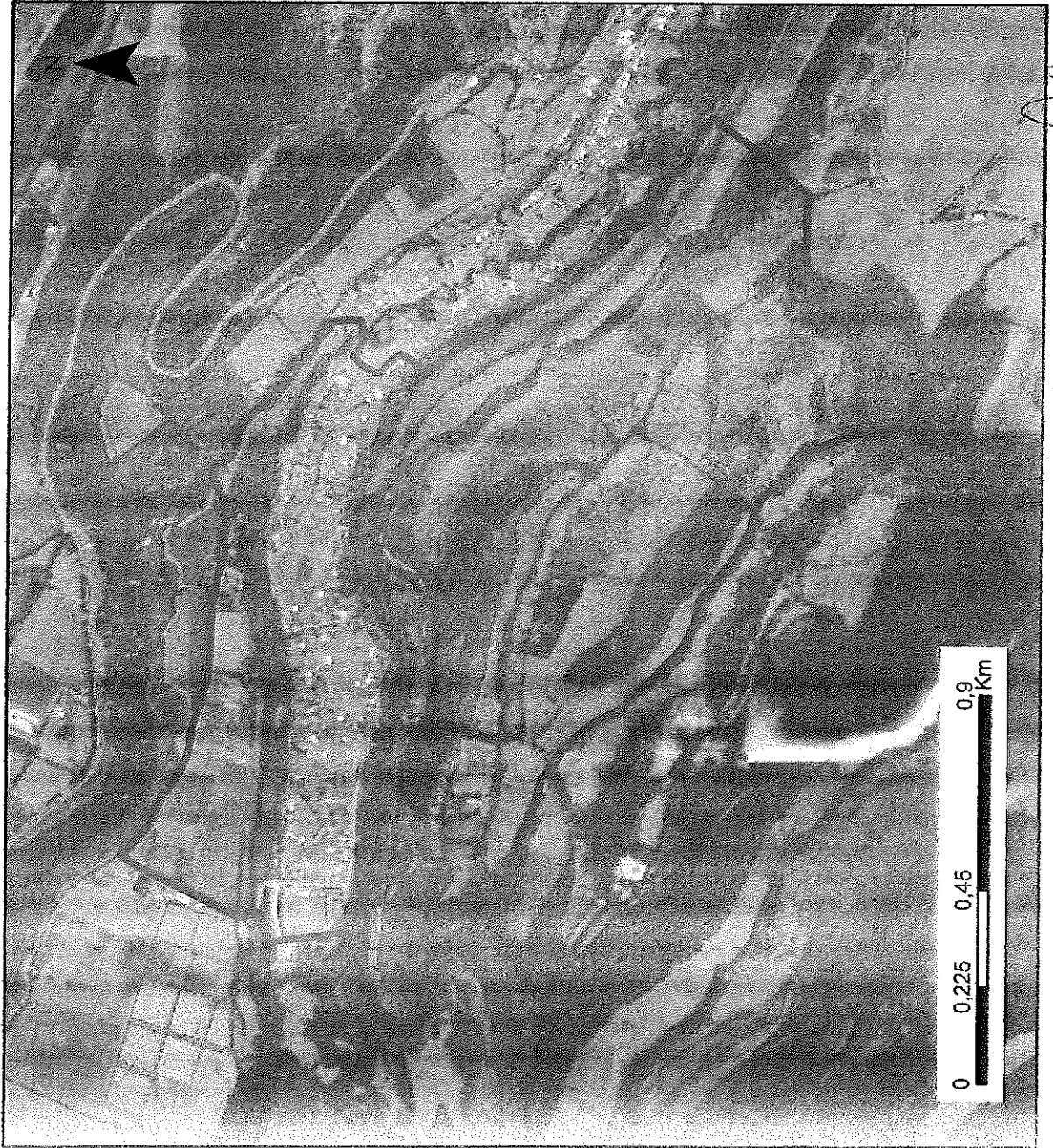
CI: 1708663776

Jose Roswal 099 4633991 / por constancia Haro

01/03/21

18

MULAUCO



ADMINISTRACIÓN ZONAL:
TUMBACO

PARROQUIA:
PIFO

CÓDIGO:
TMB040017

ÁREA (M2):
1720000

ESCALA:
1:15.200

LÍMITES:

NORTE:
QUEBRADA
CORAZÓN,
COCHAUCO,

SUR:
-PALUGO
Ibukani

ESTE:
QUEBRADA
CARIHUAYCO, LA
VIRGINIA,

OESTE:
QUEBRADA DEL
PEÑÓN, PALUGO,
QUEBRADA

ADMINISTRACIÓN ZONAL VALLE DE TUMBACO
REPORTE DE SOCIALIZACIÓN DELIMITACIÓN BARRIOS



N° REPORTE

NOMBRE DEL BARRIO

VIRGINIA

PARROQUIA

DFO

FECHA

5-03-2021

HORA

RESPONSABLE

PARTICIPANTES DEL BARRIO

CARGO

Pedro Yanacallo

Presidente

SINTESIS SOCIALIZACIÓN

ACUERDOS Y COMPROMISOS

SI

NO

ACUERDO/COMPROMISO

RESP.

PLAZO

OBSERVACIONES

1

2

3

4

DOCUMENTACIÓN ANEXA

SI

NO

DOCUMENTO

OBSERVACIONES

1

2

3

FECHA DE ELABORACIÓN REPORTE

ELABORA:

Para constancia de lo actuado firman:

Por la Administración Zonal Valle de Tumbaco

Por el Barrio:

RESP.

AZVT

Angela Vega

NOMB:

CI: 1708663875

Angela Vega 1707332089



ADMINISTRACIÓN ZONAL:
TUMBACO

PARROQUIA:
PIFO

CÓDIGO:
TMB040018

ÁREA (M2):
990000

ESCALA:
1:16.300

LÍMITES:

NORTE:
RUTA E-20,
COCHAUCO

SUR:
QUEBRADA
CARIHUAYCO,
PALUGO

ESTE:
CACHAUCO, EL
TABLÓN

OESTE:
QUEBRADA
CARIHUAYCO,
PALUGO

[Handwritten signature]

ADMINISTRACIÓN ZONAL VALLE DE TUMBACO
REPORTE DE SOCIALIZACIÓN DELIMITACIÓN BARRIOS



		N° REPORTE		
NOMBRE DEL BARRIO		EL TABLON		
PARROQUIA		PIRO.		
FECHA	8-03-2021	HORA		RESPONSABLE
PARTICIPANTES DEL BARRIO				CARGO
Angel Vega				

SINTESIS SOCIALIZACIÓN


Acepta Delimitación


ACUERDOS Y COMPROMISOS		SI	NO	
ACUERDO/COMPROMISO		RESP.	PLAZO	OBSERVACIONES
1				
2				
3				
4				


DOCUMENTACION ANEXA		SI	NO	
DOCUMENTO		OBSERVACIONES		
1				
2				
3				

FECHA DE ELABORACIÓN REPORTE: _____ ELABORA: _____

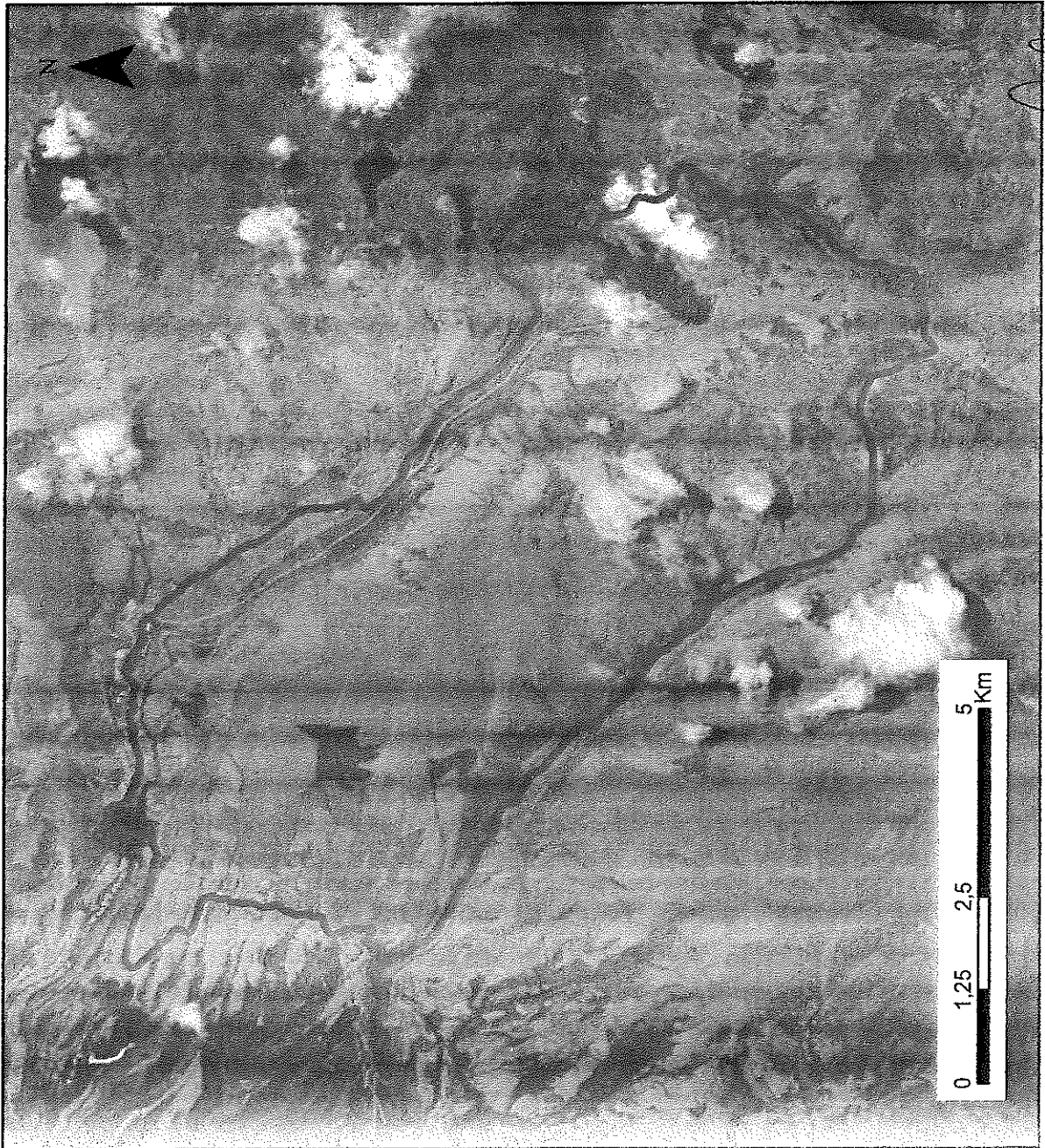
Para constancia de lo actuado firman:

Por la Administración Zonal Valle de Tumbaco: 

Por el Barrio: 

RESP. AZVT  NOMB: Angel Vega
 CI: 1708663776

Manuela Chuguinico 0980591412



ADMINISTRACIÓN ZONAL:
TUMBACO

PARROQUIA:
PIFO

CÓDIGO:
TMB040020

ÁREA (M2):
55300000

ESCALA:
1:87.800

LÍMITES:

NORTE: QUEBRADA HUARMIHUAYCO, COCHAUCO	SUR: QUEBRADA ENCAÑADA, INGA ALTO
ESTE: COCHAUCO	OESTE: QUEBRADA ITULCACHI, PALUGO, LA

el Tablón

ADMINISTRACIÓN ZONAL VALLE DE TUMBACO
REPORTE DE SOCIALIZACIÓN DELIMITACIÓN BARRIOS



NOMBRE DEL BARRIO		N° REPORTE	
PARROQUIA <i>Piño</i>		<i>COCHAUCO</i>	
FECHA	<i>18-03-2021</i>	HORA	RESPONSABLE

PARTICIPANTES DEL BARRIO		CARGO
<i>Rosa Elena Guambi Tipantiza</i>		<i>Presidenta</i>


SINTESIS SOCIALIZACIÓN


ACUERDOS Y COMPROMISOS		SI	NO
ACUERDO/COMPROMISO	RESP.	PLAZO	OBSERVACIONES
1			
2			
3			
4			

DOCUMENTACIÓN ANEXA		SI	NO
DOCUMENTO	OBSERVACIONES		
1			
2			
3			

FECHA DE ELABORACIÓN REPORTE: _____ ELABORA: _____

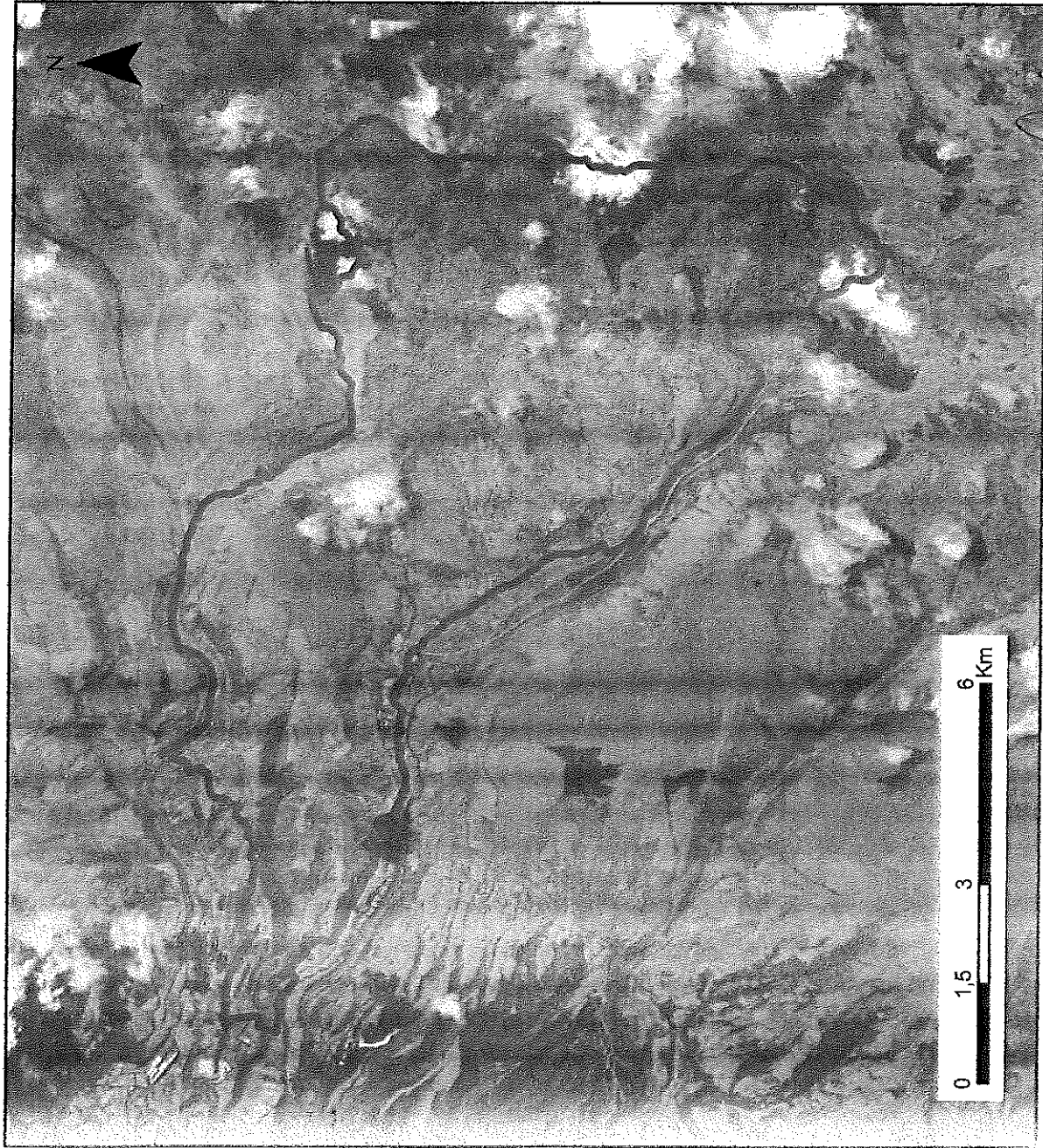
Para constancia de lo actuado firman:

Por la Administración Zonal Valle de Tumbaco: 
 RESP. *Rosa Guambi*
 AZVT

Por el Barrio: 
 NOMB: *ANGEL VEGA*
 CI: *1708663876*

Rosa Guambi
1712828092





ADMINISTRACIÓN ZONAL:
TUMBACO

PARROQUIA:
PIFO

CÓDIGO:
TMB040021

ÁREA (M2):
57900000

ESCALA:
1:98.500

LÍMITES:

NORTE:
SIGSIPAMBA

SUR:

RUTA E-20,
QUEBRADA
HUARMIHUAYCO,

ESTE:

PARROQUIA
PAPALLACTA

OESTE:

QUEBRADA
ALPATOLA, LA
VIRGINIA, PALUGO,

Rosa Yllana

Oliver

ADMINISTRACIÓN ZONAL VALLE DE TUMBACO
REPORTE DE SOCIALIZACIÓN DELIMITACIÓN BARRIOS



		N° REPORTE	
NOMBRE DEL BARRIO		SIEGIPAMBA	
PARROQUIA		PIFO	
FECHA	5-03-2021.	HORA	RESPONSABLE

PARTICIPANTES DEL BARRIO		CARGO
SR. CARLOS DIAZ		SECRETARIO


SINTESIS SOCIALIZACIÓN


ACUERDOS Y COMPROMISOS		SI	NO	
ACUERDO/COMPROMISO		RESP.	PLAZO	OBSERVACIONES
1				
2				
3				
4				

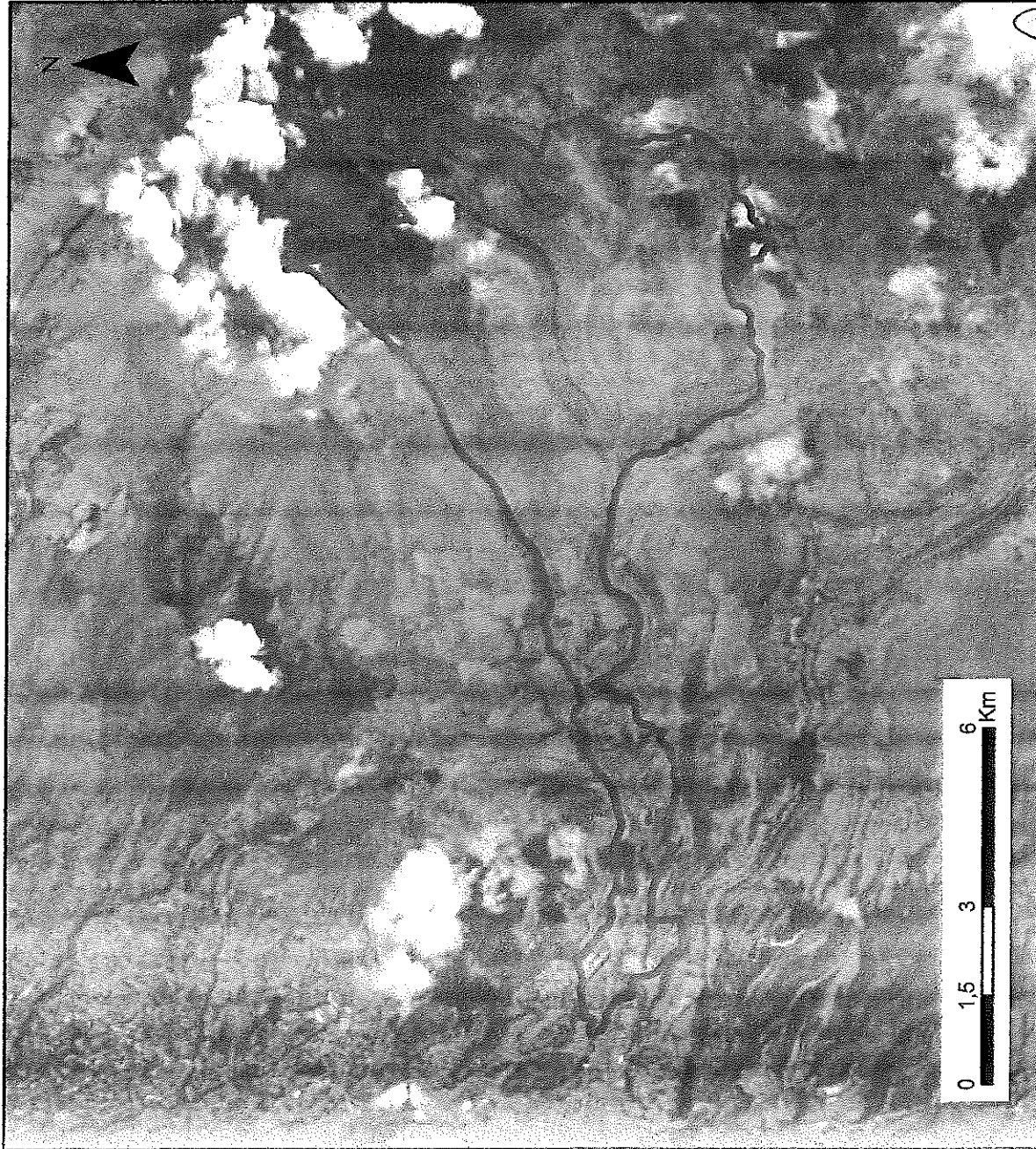
DOCUMENTACIÓN ANEXA		SI	NO	
DOCUMENTO		OBSERVACIONES		
1				
2				
3				

FECHA DE ELABORACIÓN REPORTE: _____ ELABORA: _____

Para constancia de lo actuado firman:

Por la Administración Zonal Valle de Tumbaco: 
 RESP. AZVT

Por el Barrio: 
 NOMB: Carlos Diaz
 CI: 1707449367



ADMINISTRACIÓN ZONAL:
TUMBACO

PARROQUIA:
PIFO

CÓDIGO:
TMB040022

ÁREA (M2):
42500000

ESCALA:
1:111.000

LÍMITES:

NORTE:

QUEBRADA
YAGUIL,
CONIBURO, SAN

SUR:

QUEBRADA SAN
LORENZO,
COCHAUCO

ESTE:

SAN AGUSTÍN

OESTE:

RÍO GUAMBI, RUTA
E-20, COCHAUCO,
CALLUMA

ACTA DE ACEPTACIÓN DE DELIMITACIÓN BARRIAL DE LA PARROQUIA DE PIFO

COMPARECIENTES:

En la parroquia de Tumbaco, a los 08 días del mes de agosto de 2020, comparecen a la suscripción de la presente acta de **ACTA DE ACEPTACIÓN DE DELIMITACIÓN BARRIAL DE LA PARROQUIA DE PIFO** a través de la Participación Ciudadana, por una parte la Abg. Laura Coello en calidad de **ADMINISTRADORA ZONAL DE TUMBACO**, el Lcdo. Angel Vega **PRESIDENTE DE LA JUNTA PARROQUIAL DE PIFO**, el Arq. Fabián Valencia **Director de Gestión de Territorio de la Administración Municipal Zona de Tumbaco**, el Lcdo. Dalthon Ortiz, **Director de Gestión Participativa del Desarrollo (E) de la Administración Municipal Zona de Tumbaco**.

ANTECEDENTES:

El Vicealcalde del Distrito Metropolitano de Quito, Santiago Gualderas Izquierdo, en coordinación con la Secretaría de Territorio, Hábitat y Vivienda, se encuentra liderando una iniciativa para elaborar una Ordenanza que permita el reconocimiento de la existencia y delimitación legal de barrios de Quito, incluso los históricos y populares, lo que permitirá contar con las bases Normativas para el desarrollo de los barrios.

Para cumplir con este objetivo, el Vicealcalde ha remitido un Plan de Trabajo y Hoja de Ruta que determinan la metodología de trabajo, plazos y responsables, con el fin de llevar a cabo un levantamiento de planos geo referenciados que definirán los límites de cada barrio en participación con los ciudadanos.

Con este antecedente, el equipo técnico de la Unidad de Gestión de Participativa del Desarrollo, con apoyo y coordinadamente con la Dirección de Territorio de la Administración Zona Tumbaco, en conjunto con los líderes barriales y parroquiales de Pifo, realizaron el levantamiento de información, para este propósito se contó con los planos geo referenciados, con el afán de definir los límites de cada barrio, estableciendo un cronograma de trabajo en el territorio.

El 27 de enero de 2020, a las 17h00 en el Auditorio del GAD Parroquial de Pifo , se realizó la socialización de la "iniciativa para elaborar una Ordenanza que permita el reconocimiento de la existencia y delimitación legal de barrios de Quito", para este propósito se contó con la presencia de 19 vecinos de la localidad, la convocatoria estaba orientada a los Dirigentes barriales que tienen una representatividad en los sectores de Pifo, se efectuó el plan de delimitación barrial; en el cual se conformaron mesas de trabajo en coordinación con el gobierno parroquial, para una efectiva comprensión y análisis del tema, se elaboraron mapas en formato A4 de los barrios de la parroquia con el fin de que los asistentes puedan visibilizar su territorio, en este proceso los participantes delimitaron sus barrios.

A pesar de la complicada situación que atraviesa el país y la ciudad por la emergencia sanitaria, se continuó con la socialización en reuniones virtuales e inclusive inspecciones en campo que permitieron consolidar la propuesta; todo esto en coordinación con el Gobierno Autónomo Parroquial.

Con fecha 08 de agosto de 2020 el Director de Gestión del Territorio de la Administración Tumbaco, Arq. Fabián Valencia, solicita a la Dirección de Gestión Participativa del Desarrollo, el acta de delimitación de los límites barriales, establecidos en las mesas de trabajo y anexa al documento el plano en formato pdf elaborado por la STHYV; es decir, adjunta el producto resultante de las jornadas del trabajo participativo.

A la presente acta se anexa el plano "límites barriales parroquia Pifo" en el que constan 22 barrios detallados a continuación:

1. Sigsipamba
2. Cochahuco
3. Calluma
4. Itulcachi
5. Primavera



Municipio del Distrito Metropolitano de Quito

Fecha: 2021-01-15

Administración Municipal Zonal Tumbaco

Lugar: Auditorio GAD

Registro de Asistencia

Tema: Socialización Delimitado BBRIS RIFO

NOMBRE Y APELLIDO	GÉNERO		Edad	Grupo de atención prioritaria y/o vulnerable o Representante										INSTITUCIÓN / ORGANIZACIÓN	NÚMERO DOC. IDENTIDAD	NÚMERO TELEFONO	CORREO ELECTRÓNICO	FIRMA		
	M	F		LGBTRQ	P. Afro	Pueb. y Nac.	P. Montubio	Niñez-Adol.	Adultos Mayor	Jóvenes	Pers. Discap.	Minoridad Étnica	Adm. y Nac.						Otro?Cuál?	
MEY UGÑA		X	27													Barrio LA COCHA	1725856114	0983840328	menys66@hotmail.com	
Pedro Aguirre																Barrio Molino	1704718251	0993896457	tecnoshaupi.molino@gmail.com	
Ramón Cumbal																Barrio Janga Alto	170819961	0997787811	metalicos.combol@hotmail.com	
Luzmila Boreida																Tulcanachi	1712965726	0987052466	procedimjaya54@gmail.com	
ROSSET SAUROS																PAWGO	1703825105	0994914350	pedrocachago123@hotmail.com	
CARLOS DIAL																PAWGO	1719483693	0993491230	maurosalto2122@rebel.com	
Edison Coarasa																Sigsigartas	1719349708	0995986494	carlosjau.dial2@hotmail.com	
Mario Coza																Amazones	1717355638	0980760635	g.coza@chubmail.com	
Guillermo Heredia																Ochalla	170567368	0998516863	MCAZAGA69@gmail.com	
FEDCO AUSAERZ																Ochalla	1707029656	0998250335	guillermoh08@hotmail.com	
																Barrio LA LINDERA	1709987984	098407601	luisvasquez2011@hotmail.com	

LGBTIQ (Lesbianas, Gays, Bisexuales, Trans, Intersex, Queer). P. Afro (pueblos afrodescendientes). Pueb. y Nac. (pueblos y nacionalidades). P. Montubio (pueblo montubio) Niñez-Adol. (de 6 a 17 años). Jóvenes (de 18 a 29 años). Adulto Mayor (más de 65 años). Pers. Discap. (personas con discapacidad). Movilidad Humana (personas en condición de movilidad humana). Anim. y Nat. (Defensores de derechos de animales y naturaleza).

Oficio Nro. GADDMQ-AZT-DGPD-2021-0009-O

Quito, D.M., 08 de enero de 2021

Asunto: SOCIALIZACIÓN DELIMITACIÓN DE BARRIOS

Lic.
 Angel Vega
 Presidente
GAD PARROQUIAL PIFO
 En su Despacho

De mi consideración:

Reciba usted un cordial saludo de quienes conformamos la Administración Zonal Tumbaco, a la vez expresarle el deseo de éxitos en este nuevo año.

Como es de su conocimiento y con el propósito de cumplir el plan de trabajo para la DELIMITACIÓN DE BARRIOS me permito convocar a la socialización de la misma. Por lo que le hacemos la cordial invitación y por su intermedio a los señores vocales y a los dirigentes barriales que se detallan a continuación, para el día viernes, 15 de enero de 2021, en el auditorio del GAD parroquial a las 17H00.


PIFO	1	LA COCHA 1
	2	LA LIBERTAD
	3	EL BELÉN
	4	SAN FRANCISCO
	5	ETULCACHI 4.
	6	INGA
	7	SAN RAFAEL
	8	AMAZONAS
	9	CHAUPI MOLINO 2.
	10	OLALLA
	11	PIFO CENTRO
	12	PRIMAVERA
	13	PALUGO 5.
	14	INGA ALTO 3.
15	COCHAUCO	
16	SIGSIPAMBA 6.	

Oficio Nro. GADDMQ-AZT-DGPD-2021-0009-O

Quito, D.M., 08 de enero de 2021

Con sentimientos de distinguida consideración.

Atentamente,



Soc. Luis Guillermo Ruiz Vaca

DIRECTOR DE GESTIÓN PARTICIPATIVA DEL DESARROLLO

TABABELA

PARROQUIA

ADMINISTRACIÓN ZONAL VALLE DE TUMBACO
REPORTE DE SOCIALIZACIÓN DELIMITACIÓN BARRIOS



N° REPORTE		
NOMBRE DEL BARRIO		SAN AGOSTIN - NUEVO AEROPUERTO
PARROQUIA		TABARCA
FECHA	2021-01-14	HORA
RESPONSABLE		

PARTICIPANTES DEL BARRIO		CARGO
César Herrera		Presidente

SINTESIS SOCIALIZACIÓN


Accepta la delimitación planteada:


ACUERDOS Y COMPROMISOS		SI	NO
ACUERDO/COMPROMISO		RESP.	PLAZO
1			
2			
3			
4			


DOCUMENTACIÓN ANEXA		SI	NO
DOCUMENTO		OBSERVACIONES	
1			
2			
3			

FECHA DE ELABORACIÓN REPORTE	ELABORA:
------------------------------	----------

Para constancia de lo actuado firman:
 Por la Administración Zonal Valle de Tumbaco Por el Barrio:


 RESP. AZVT


 NOMB: Cesar Herrera
 CI: 1704765948



ADMINISTRACIÓN ZONAL:
TUMBACO

PARROQUIA:
TABABELA

CÓDIGO:
TMB060001

ÁREA (M2):
1540000

ESCALA:
1:55.800

LÍMITES:

NORTE:
RÍO URAVÍA, SAN
JUAN,
PARROQUIA

SUR:

QUEBRADA
ALPACHACA,
EMPLEADOS DE LA

ESTE:

QUEBRADA SANTA
ROSA, SAN
VICENTE, OTÓN

OESTE:

RÍO GUAMBI, RÍO
GUAYLLABAMBA,
LAS PALMAS,

ADMINISTRACIÓN ZONAL VALLE DE TUMBACO
REPORTE DE SOCIALIZACIÓN DELIMITACIÓN BARRIOS



		N° REPORTE	
NOMBRE DEL BARRIO		GUAMBI	
PARROQUIA		TABABEUA	
FECHA	2021-01-14	HORA	
		RESPONSABLE	

PARTICIPANTES DEL BARRIO		CARGO
José David Chávez		Secretario
Amparo Manapanta	0968253809	Sindica
Lorena Ayala		Local
José Manuel Chávez		Morador

SINTESIS SOCIALIZACIÓN

El límite Oriental es Conector Alpachaca, Barrio Las Acacias DAC

ACUERDOS Y COMPROMISOS		SI	NO
ACUERDO/COMPROMISO	RESP.	PLAZO	OBSERVACIONES
1			
2			
3			
4			


DOCUMENTACIÓN ANEXA		SI	NO
DOCUMENTO	OBSERVACIONES		
1			
2			
3			

FECHA DE ELABORACIÓN REPORTE: _____ ELABORA: _____


Para constancia de lo actuado firman:

Por la Administración Zonal Valle de Tumbaco

Por el Barrio:



 AZVT


 NOMB: _____
 CI: 171188966-5



ADMINISTRACIÓN ZONAL:
TUMBACO

PARROQUIA:
TABABELA

CÓDIGO:
TMB060002

ÁREA (M2):
2490000

ESCALA:
1:28.400

LÍMITES:

NORTE:
QUEBRADA
ALPACHACA, SAN
AGUSTIN -NUEVO

SUR:
CALLE 1 DE MAYO,
CENTRAL
TABABELA,

ESTE:
QUEBRADA
ALPACHACA,
EMPLEADOS DE

OESTE:
RÍO GUAMBI,
PARROQUIA
PUEMBO, SANTA

Sur:
[Signature]

[Signature]

ADMINISTRACIÓN ZONAL TUMBACO
REPORTE DE SOCIALIZACIÓN DELIMITACIÓN BARRIOS



N° REPORTE			
NOMBRE DEL BARRIO		CENTRO - TABABELA.	
PARROQUIA		TABABELA.	
FECHA	2021 - 01 - 14.	HORA	
RESPONSABLE			

PARTICIPANTES DEL BARRIO		CARGO
Varsovic Tobar.		Vicepresidenta

SINTESIS SOCIALIZACIÓN



Acepta Delimitación

ACUERDOS Y COMPROMISOS		SI	NO
ACUERDO/COMPROMISO	RESP.	PLAZO	OBSERVACIONES
1			
2			
3			
4			

DOCUMENTACIÓN ANEXA		SI	NO
DOCUMENTO	OBSERVACIONES		
1			
2			
3			

FECHA DE ELABORACIÓN REPORTE	ELABORA:
------------------------------	----------

Para constancia de lo actuado firman:

Por la Administración Zonal Tumbaco  RESP. AZVT	Por el Barrio:  NOMB: Varsovic Tobar CI: 1-708607758
--	---

CENTRAL TABABELA



[Handwritten signature]
SECRETARÍA DE TERRITORIO

ADMINISTRACIÓN ZONAL:
TUMBACO

PARROQUIA:
TABABELA

CÓDIGO:
TMB060003

ÁREA (M2):
1380000

ESCALA:
1:16.500

LÍMITES:

NORTE:
CALLE 1 DE MAYO,
GUAMBI

SUR:
CALLE JUSTO
COELLO, SAN
ANTONIO

ESTE:
QUEBRADA
ALPACHACA, EL
VERGEL BAJO,

OESTE:
RÍO GUAMBI,
PARROQUIA
PUEMBO, SAN

ADMINISTRACIÓN ZONAL VALLE DE TUMBACO
REPORTE DE SOCIALIZACIÓN DELIMITACIÓN BARRIOS



		N° REPORTE	
NOMBRE DEL BARRIO		EMPLEADOS DE LA DAC	
PARROQUIA		TABABELA	
FECHA	2021-01-14	HORA	14:00
		RESPONSABLE	

PARTICIPANTES DEL BARRIO		CARGO
SRA. CRISTINA GARZÓN		VOCAL
SR. MARCO GONZALES		PRESIDENTE
SRTA. GISEL BONDALIZ		HORADORA
SR CARLOS BUCACLI		HORADOR

SINTESIS SOCIALIZACIÓN

SE ACEPTA DELIMITACIÓN CON LA PARTICULARIDAD QUE EL LIMITE OESTE LLEGA HASTA EL CORREDOR ALPACHACA ✓

EL NOMBRE DEL BARRIO SE CAMBIARIA A ALPACHACA - EMPLEADOS DE LA DAC ✓

ACUERDOS Y COMPROMISOS		SI	NO
ACUERDO/COMPROMISO	RESP.	PLAZO	OBSERVACIONES
1			
2			
3			
4			

DOCUMENTACION ANEXA		SI	NO
DOCUMENTO	OBSERVACIONES		
1			
2			
3			

FECHA DE ELABORACIÓN REPORTE		ELABORA:	
------------------------------	--	----------	--

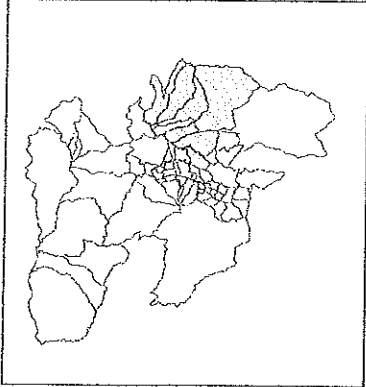

Para constancia de lo actuado firman:

Por la Administración Zonal Valle de Tumbaco

Por el Barrio:

~~María Fernanda Gordón~~
MARIA FERNANDA GORDON
 RESP. COORDINADORA TERRITORIAL AZVT

[Firma]
Marco González H
 NOMB:
 CI: 171052732-2



- Límite parroquial
- Ejes viales
- Río/Quebrada
- Cabecera parroquial

NOMBRE	
	CENTRAL TABABELA
	EL VERGEL
	EL VERGEL BAJO
	EMPLEADOS DE LA DAC
	GUAMBI
	OYAMBARILLO TABABELA
	SAN AGUSTIN-NUOVO AEROPUERTO
	SAN ANTONIO

Quito <small>GOBIERNO METROPOLITANO</small>	
MAPAS LÍMITES BARRIO/SECTOR DE LA PARROQUIA TABABELA	
ESCALA: 1:35.000	DATUM: WGS84
FUENTES: CONALI, DNO	SEPTIEMBRE, 2020

ADMINISTRACIÓN ZONAL TUMBACO
REPORTE DE SOCIALIZACIÓN DELIMITACIÓN BARRIOS



		N° REPORTE	
NOMBRE DEL BARRIO		SAN ANTONIO	
PARROQUIA		TABARELA	
FECHA	14-01-2021	HORA	
		RESPONSABLE	

PARTICIPANTES DEL BARRIO		CARGO
Ereta Coello		Ciudadana.

SINTESIS SOCIALIZACIÓN



Accepta Delimitación ✓

ACUERDOS Y COMPROMISOS		SI	NO
ACUERDO/COMPROMISO	RESP.	PLAZO	OBSERVACIONES
1			
2			
3			
4			


DOCUMENTACION ANEXA		SI	NO
DOCUMENTO	OBSERVACIONES		
1			
2			
3			

FECHA DE ELABORACION REPORTE: _____ ELABORA: _____

Para constancia de lo actuado firman:

<p>Por la Administración Zonal Tumbaco</p>  <p>RESP. _____ AZVT</p>	<p>Por el Barrio:</p>  <p>NOVIB. _____ CI: 170 4662434</p>
--	--

SAN ANTONIO



ADMINISTRACIÓN ZONAL:
TUMBACO

PARROQUIA:
TABABELA

CÓDIGO:
TMB060005

ÁREA (M2):
1320000

ESCALA:
1:21.700

LÍMITES:

NORTE:

CALLE JUSTO
COELLO ACUÑA,
CENTRAL

SUR:

CALLE QUITO, RÍO
GUAMBI, CHAUPÍ
MOLINO,

ESTE:

QUEBRADA
ALPACHACA,
OYAMBARILLO

OESTE:

RÍO GUAMBI,
PARROQUIA
PUEMBO, SAN

ADMINISTRACIÓN ZONAL TUMBACO
REPORTE DE SOCIALIZACIÓN DELIMITACIÓN BARRIOS



		N° REPORTE	
NOMBRE DEL BARRIO		OYAMBANILLO	
PARROQUIA		TABABELA	
FECHA	14 - 01 - 2021	HORA	RESPONSABLE

PARTICIPANTES DEL BARRIO		CARGO
Jenny Gómez		
Edisson Mena		

SINTESIS SOCIALIZACIÓN



Accepta Delimitación con observaciones reflejadas en plano.
 Conoce finca Oyambanillo. Esta ubicado en las Parroquias Tababela y Yanzequi


ACUERDOS Y COMPROMISOS		SI	NO
ACUERDO/COMPROMISO	RESP.	PLAZO	OBSERVACIONES
1			
2			
3			
4			

DOCUMENTACIÓN ANEXA		SI	NO
DOCUMENTO	OBSERVACIONES		
1			
2			
3			

FECHA DE ELABORACION REPORTE: ELABORA:

Para constancia de lo actuado firman:

Por la Administración Zonal Tumbaco  RESP. AZVT	Por el Barrio:  NOMB: Jenny Gómez CI:
--	---



ADMINISTRACIÓN ZONAL:
TUMBACO

PARROQUIA:
TABABELA

CÓDIGO:
TMB060008

ÁREA (M2):
662000

ESCALA:
1:12.200

LÍMITES:

NORTE:
CALLE
CAMPODURO,
SAN RAFAEL

SUR:
CALLE QUITO,
QUEBRADA
ALPACHACA


ESTE:
CALLE QUITO,
PARROQUIA
YARUQUI,

OESTE:
QUEBRADA
ALPACHACA, EL
VERGEL, SAN

ADMINISTRACIÓN ZONAL VALLE DE TUMBACO
REPORTE DE SOCIALIZACIÓN DELIMITACIÓN BARRIOS



		N° REPORTE	
NOMBRE DEL BARRIO		EL UCRGEL	
PARROQUIA		TABABELA	
FECHA	14-01-2014	HORA	RESPONSABLE

PARTICIPANTES DEL BARRIO			CARGO
Juan Gómez	0997220197	10969462357	Presidente
Juliana López	0980400045	Jonathan Gómez ✓	Vicepresidente
Juan Topán	-		Vocal
 Juan Gómez			

SINTESIS SOCIALIZACIÓN


*Se modifica: Sur: Sector de familia Tolagosi
 Este: Calle los Manzanos*

ACUERDOS Y COMPROMISOS		SI	NO
ACUERDO/COMPROMISO		RESP.	PLAZO
1			
2			
3			
4			

DOCUMENTACIÓN ANEXA		SI	NO
DOCUMENTO		OBSERVACIONES	
1			
2			
3			


FECHA DE ELABORACIÓN REPORTE	ELABORA:
------------------------------	----------

Para constancia de lo actuado firman:
 Por la Administración Zonal Valle de Tumbaco Por el Barrio:


 RESP. Juan Gómez
 AZVT

NOMB: Juan Gómez
 CI:

EL VERGEL



ADMINISTRACIÓN ZONAL:
TUMBACO

PARROQUIA:
TABABELA

CÓDIGO:
TMB060007

ÁREA (M2):
242000

ESCALA:
1:6.100

LÍMITES:

NORTE:
RUTA E35, EL
VERGEL BAJO

SUR:

CALLE FRANCISCO
DE ASÍS, ALLE
IGNACIO,

ESTE:

CALLE PEDRO,
OYAMBARILLO
TABABELA,

OESTE:

CALLE PEDRO,
QUEBRADA
ALPACHACA, SAN

0 0,075 0,15 0,3 Km

[Handwritten signatures and notes]

ADMINISTRACIÓN ZONAL VALLE DE TUMBACO
REPORTE DE SOCIALIZACIÓN DELIMITACIÓN BARRIOS



		N° REPORTE	
NOMBRE DEL BARRIO		GL VERGEL BAJO	
PARROQUIA		TABABELA	
FECHA	25-02-2021	HORA	
RESPONSABLE			

PARTICIPANTES DEL BARRIO		CARGO
Oscar Durán	0992294920	Presidente

SINTESIS SOCIALIZACIÓN

ACUERDOS Y COMPROMISOS		SI	NO
ACUERDO/COMPROMISO	RESP.	PLAZO	OBSERVACIONES
1			
2			
3			
4			

DOCUMENTACIÓN ANEXA		SI	NO
DOCUMENTO	OBSERVACIONES		
1			
2			
3			

FECHA DE ELABORACION REPORTE: _____ ELABORA: _____


Para constancia de lo actuado firman:

Por la Administración Zonal Valle de Tumbaco

 RESP. AZVT

Por el Barrio:

 NOMB: Oscar Durán
 CI: 0101973840



ADMINISTRACIÓN ZONAL:
TUMBACO

PARROQUIA:
TABABELA

CÓDIGO:
TMB060006

ÁREA (M2):
959000

ESCALA:
1:17.200

LÍMITES:

NORTE:
CALLE 1,
EMPLEADOS DE
LA DAC

SUR:
RUTA E35,
OYAMBARILLO
TABABELA, EL

ESTE:
CALLE
CAMPODURO,
PARROQUIA

OESTE:
QUEBRADA
ALPACHACA, SAN
ANTONIO,

Municipio del Distrito Metropolitano de Quito
 Administración Municipal Zonal Tumbaco
 Registro de Asistencia

Fecha: Enero - Mayo 2011.
 Lugar: TABBABELA
 Tema: Delimitación de Barrios

NOMBRE Y APELLIDO	GÉNERO		Edad	Grupo de atención prioritaria y/o vulnerable o Representante										INSTITUCIÓN / ORGANIZACIÓN	NÚMERO DOC. IDENTIDAD	NÚMERO TELEFONO	CORREO ELECTRÓNICO	FIRMA		
	M	F		LGBTIQ	P. Afro	Pueb. y Nac.	P. Montubio	Niñez-Adol.	Adultos Mayor	Jóvenes	Pers. Discap.	Montubio	Humana						Anim. y Nat.	Otra Culti?
CRISTINA GARRON		X	40													BARRO LAS ACACIAS	1709240772	0485677554	cris80md@hotmail.com	[Firma]
Mario Gonzalez	X		51													Banco Las Acacias	1710527332	0987330296	marcovigh@gmail.com	[Firma]
Gissel Gonzalez		X	23													Banco Las Acacias	17541543-6	0998404487	giss.lgv@hotmail.com	[Firma]
Carlos Bueche			54													Barro Las Acacias	1708158672	0999793982	caribueche@gmail.com	[Firma]
Urbano Atobar		X	44													COO Tumbaco	1708107755	0993417705	misifele@yahoo.com	[Firma]
César Herrera	X		63													COO Tumbaco	170465948	0999726787	ce.111.pa59@hotmail.com	[Firma]
Mario Nuñez			65													GAD Tumbaco	180126457	0992387966	caribueche@gmail.com	[Firma]
Asapero Mazaquiza		X	44													Guambi	1711899665	0968253809	mariaempere7719@gmail.com	[Firma]

LGBTIQ (Lesbianas, Gays, Bisexuales, Trans, intersex, Queer). P. Afro (pueblos afrodescendientes). Pueb. y Nac. (pueblos y nacionalidades). P. Montubio (pueblo montubio) Niñez-Adol. (de 6 a 17 años). Jóvenes (de 18 a 29 años). Adulto Mayor (más de 65 años). Pers. Discap. (personas con discapacidad). Movilidad Humana (personas en condición de movilidad humana). Anim. y Nat. (Defensores de derechos de animales y naturaleza)

Oficio Nro. GADDMQ-AZT-DGPD-2021-0006-O

Quito, D.M., 08 de enero de 2021

Asunto: SOCIALIZACIÓN DELIMITACIÓN DE BARRIOS

Señor
Cesar Augusto Herrera Panchi
Presidente
GAD PARROQUIAL TABABELA
En su Despacho

De mi consideración:


Reciba usted un cordial saludo de quienes conformamos la Administración Zonal Tumbaco, a la vez expresarle el deseo de éxitos en este nuevo año.

Como es de su conocimiento y con el propósito de cumplir el plan de trabajo para la DELIMITACIÓN DE BARRIOS me permito convocar a la socialización de la misma. Por lo que le hacemos la cordial invitación y por su intermedio a los señores vocales y a los dirigentes barriales que se detallan a continuación, para el día Jueves, 14 de enero de 2021, en el auditorio del GAD parroquial a las 17H00.

TABABELA	SAN AGUSTÍN-NUEVO AEROPUERTO
	GUAMBI
	CENTRAL TABABELA
	EMPLEADOS DE LA DAC
	SAN ANTONIO

Con sentimientos de distinguida consideración.

Atentamente,



Soc. Luis Guillermo Ruiz Vaca
DIRECTOR DE GESTIÓN PARTICIPATIVA DEL DESARROLLO

ACTA DE ACEPTACIÓN DE DELIMITACIÓN BARRIAL DE LA PARROQUIA DE TABABELA

COMPARECIENTES:

En la parroquia de Tumbaco, a los 08 días del mes de agosto de 2020, comparecen a la suscripción de la presente **ACTA DE ACEPTACIÓN DE DELIMITACIÓN BARRIAL DE LA PARROQUIA DE TABABELA** a través de la Participación Ciudadana, por una parte la Abg. Laura Coello en calidad de **ADMINISTRADORA ZONAL DE TUMBACO**, el Mgs. César Herrera **PRESIDENTE DE LA JUNTA PARROQUIAL DE TABABELA**, el Arq. Fabián Valencia **Director de Gestión de Territorio de la Administración Municipal Zona de Tumbaco**, el Lcdo. Dalthon Ortiz, **Director de Gestión Participativa del Desarrollo (E) de la Administración Municipal Zona de Tumbaco**.

ANTECEDENTES:

El Viccalcalde del Distrito Metropolitano de Quito, Santiago Gualderas Izquierdo, en coordinación con la Secretaría de Territorio, Hábitat y Vivienda, se encuentra liderando una iniciativa para elaborar una Ordenanza que permita el reconocimiento de la existencia y delimitación legal de barrios de Quito, incluso los históricos y populares, lo que permitirá contar con las bases Normativas para el desarrollo de los barrios.

Para cumplir con este objetivo, el Viccalcalde ha remitido un Plan de Trabajo y Hoja de Ruta que determinan la metodología de trabajo, plazos y responsables, con el fin de llevar a cabo un levantamiento de planos geo referenciados que definirán los límites de cada barrio en participación con los ciudadanos.

Con este antecedente, el equipo técnico de la Unidad de Gestión de Participativa del Desarrollo, con apoyo y coordinadamente con la Dirección de Territorio de la Administración Zona Tumbaco, en conjunto con los líderes barriales y parroquiales de Tababela, realizaron el levantamiento de información, para este propósito se contó con los planos geo referenciados, con el afán de definir los límites de cada barrio, estableciendo un cronograma de trabajo en el territorio.

El 17 de enero de 2020, a las 15h00 en el Auditorio del GAD Parroquial de Tababela, se realizó la socialización de la "iniciativa para elaborar una Ordenanza que permita el reconocimiento de la existencia y delimitación legal de barrios de Quito", para este propósito se contó con la presencia de 22 vecinos de la localidad, la convocatoria estaba orientada a los Dirigentes barriales que tienen una representatividad en los sectores de Tababela, se efectuó el plan de delimitación barrial; en el cual se conformaron mesas de trabajo en coordinación con el gobierno parroquial, para una efectiva comprensión y análisis del tema, se elaboraron mapas en formato A4 de los barrios de la parroquia con el fin de que los asistentes puedan visibilizar su territorio, en este proceso los participantes delimitaron sus barrios.

A pesar de la complicada situación que atraviesa el país y la ciudad por la emergencia sanitaria, se continuó con la socialización en reuniones virtuales e inclusive inspecciones en campo que permitieron consolidar la propuesta; todo esto en coordinación con el Gobierno Autónomo Parroquial.

Con fecha 08 de agosto de 2020 el Director de Gestión del Territorio de la Administración Tumbaco, Arq. Fabián Valencia, solicita a la Dirección de Gestión Participativa del Desarrollo, el acta de delimitación de los límites barriales, establecidos en las mesas de trabajo y anexa al documento el plano en formato PDF elaborado por la STHYV: es decir, adjunta el producto resultante de las jornadas del trabajo participativo.

A la presente acta se anexa el plano "límites barriales parroquia Tababela" en el que constan 07 barrios y 01 zona de equipamiento detallados a continuación:

1. San Agustín Nuevo Aeropuerto (Zona de Equipamiento)
2. Guambi
3. El Vergel Bajo
4. El Vergel
5. Empleados DAC

