

YARUQUÍ

PARROQUIA

ADMINISTRACIÓN ZONAL TUMBACO
REPORTE DE SOCIALIZACIÓN DELIMITACIÓN BARRIOS



N° REPORTE

NOMBRE DEL BARRIO

Oton de Velez

PARROQUIA

Yarugui

FECHA

11-03-2021

HORA

RESPONSABLE

PARTICIPANTES DEL BARRIO

CARGO

Luisa Barahona

Presidenta

SINTESIS SOCIALIZACIÓN

Limite Sur. continúa por Calle Luis Pallares hasta la Quebrada de Santa Rosa.

Con esta observación acepta delimitación

OK

ACUERDOS Y COMPROMISOS

SI

NO

ACUERDO/COMPROMISO

RESP.

PLAZO

OBSERVACIONES

1

2

3

4

DOCUMENTACIÓN ANEXA

SI

NO

DOCUMENTO

OBSERVACIONES

1

2

3

FECHA DE ELABORACION REPORTE

ELABORA:

Para constancia de lo actuado firman:

Por la Administración Zonal Tumbaco

Por el Barrio:

[Signature]

[Signature]

RESP.

AZT

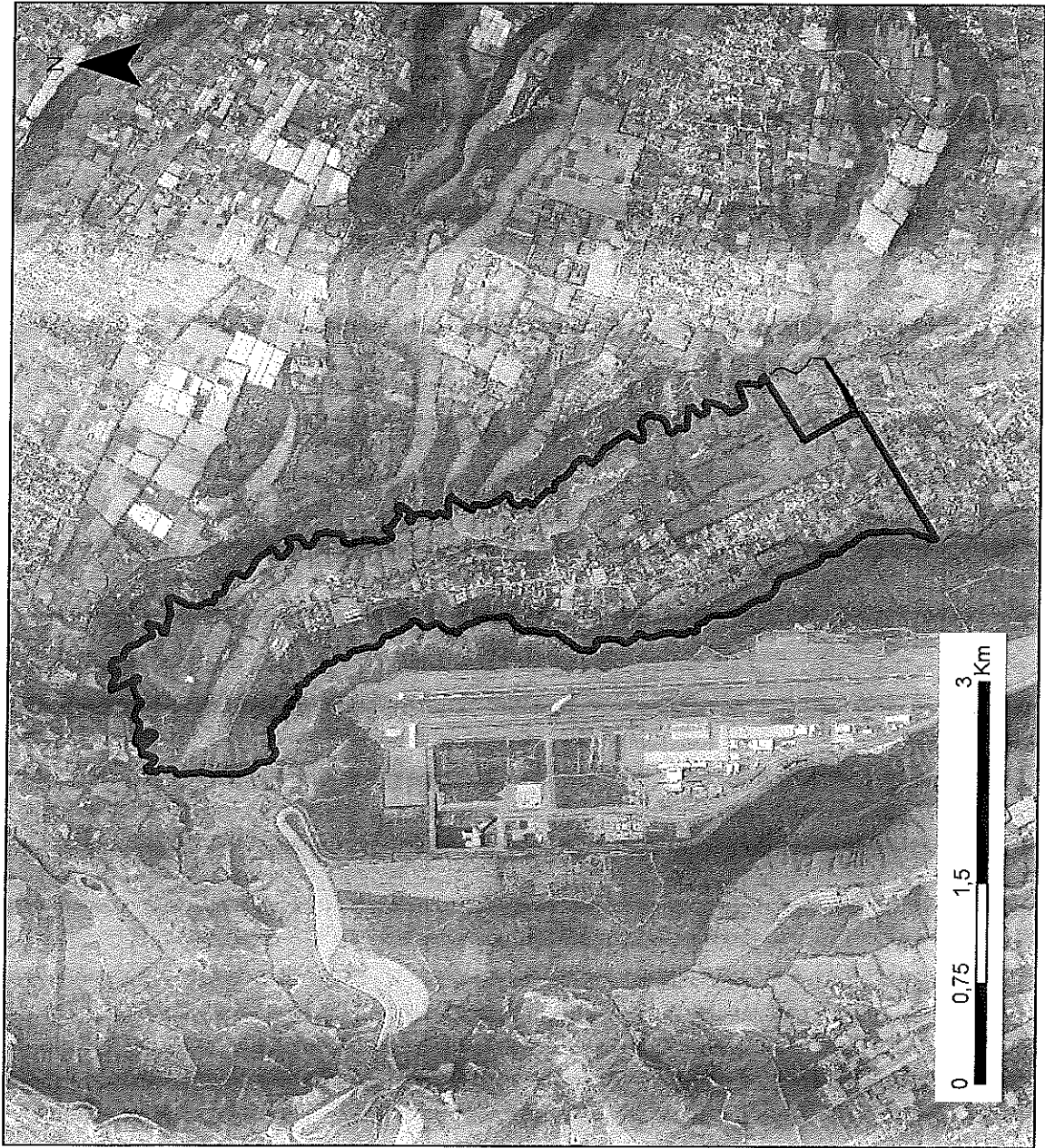
NOMB:

Luisa Barahona

CI:

1711733533

OTÓN DE VELEZ



ADMINISTRACIÓN ZONAL:
TUMBACO

PARROQUIA:
YARUQUI

CÓDIGO:
TMB080001

ÁREA (M2):
6590000

ESCALA:
1:48.900

LÍMITES:

NORTE:
HUERTOS
FAMILIARES,
PARROQUIA DE

SUR:
CALLE LUIS
PALLARES
ZALDUMBIDE, SAN

ESTE:
CHILPECITO,
VICTORIA DEL
QUINCHE, RIO

OESTE:
SAN AGUSTIN
NUEVO
AEROPUERTO,

ADMINISTRACIÓN ZONAL TUMBACO
REPORTE DE SOCIALIZACIÓN DELIMITACIÓN BARRIOS



N° REPORTE

NOMBRE DEL BARRIO *San Vicente*

PARROQUIA *Yarugui*

FECHA

HORA

RESPONSABLE

PARTICIPANTES DEL BARRIO

CARGO

Manuel Lopez

Presidente

SINTESIS SOCIALIZACIÓN

Acepta delimitación con corrección, el limite es la calle Luis Pedraza hasta la quebrada.

ACUERDOS Y COMPROMISOS

SI

NO

ACUERDO/COMPROMISO

RESP.

PLAZO

OBSERVACIONES

1

2

3

4

DOCUMENTACION ANEXA

SI

NO

DOCUMENTO

OBSERVACIONES

1

2

3

FECHA DE ELABORACIÓN REPORTE

ELABORA:

Para constancia de lo actuado firman:

Por la Administración Zonal Tumbaco

Por el Barrio:

RESP.

AZT


NOMB:

Manuel Lopez

CI:

1708185200

SAN VICENTE



ADMINISTRACIÓN ZONAL:
TUMBACO

PARROQUIA:
YARUQUI

CÓDIGO:
TMB080002

ÁREA (M2):
3350000

ESCALA:
1:29.500

LÍMITES:

NORTE:

OTÓN DE VELEZ
Luis Pallares
a la Quebrada
Santa Rosa

SUR:

CHAUPI ESTANCIA,
CALLE HUGO ORTIZ

ESTE:

LA VICTORIA,
LALAGACHI BAJO,
LA TOLA BAJA,

OESTE:

EMPLEADOS DE LA
DAC, QUEBRADA
SANTA ROSA

ADMINISTRACIÓN ZONAL TUMBACO
REPORTE DE SOCIALIZACIÓN DELIMITACIÓN BARRIOS



N° REPORTE

NOMBRE DEL BARRIO *San Rafael*

PARROQUIA *Yarocqui*

FECHA

HORA

RESPONSABLE

PARTICIPANTES DEL BARRIO

CARGO

Miguel Angel Carrasco Carrasco

Presidente

SINTESIS SOCIALIZACIÓN

ACUERDOS Y COMPROMISOS

SI

NO

ACUERDO/COMPROMISO

RESP.

PLAZO

OBSERVACIONES

1

2

3

4

DOCUMENTACIÓN ANEXA

SI

NO

DOCUMENTO

OBSERVACIONES

1

2

3

FECHA DE ELABORACION REPORTE

ELABORA:

Para constancia de lo actuado firman:

Por la Administración Zonal Tumbaco

Por el Barrio:

RESP.

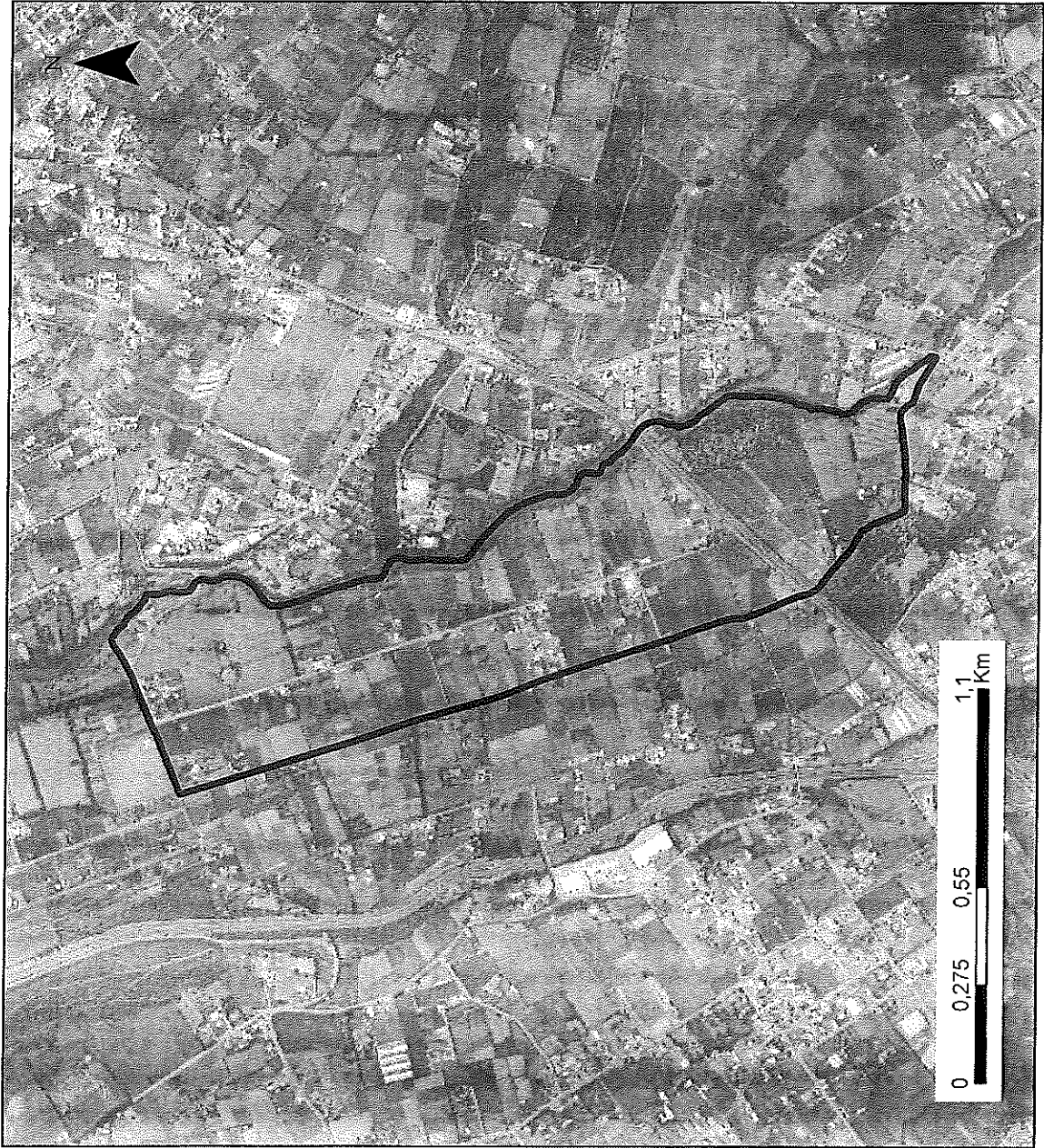
AZT

NOMB:

CI:

Miguel Carrasco Carrasco
124150796

SAN RAFAEL



ADMINISTRACIÓN ZONAL:
TUMBACO

PARROQUIA:
YARUQUI

CÓDIGO:
TMB080003

ÁREA (M2):
1060000

ESCALA:
1:18.300

LÍMITES:

NORTE:
EMPLEADOS DE
LA DAC,
CHAUPIESTANCIA,

SUR:
OYAMBARILLO
TABABELA,
QUEBRADA

ESTE:
SANTA ROSA,
QUEBRADA SANTA
ROSA, QUEBRADA

OESTE:
CENTRAL
TABABELA, EL
VERGEL BAJO,

ADMINISTRACIÓN ZONAL TUMBACO
REPORTE DE SOCIALIZACIÓN DELIMITACIÓN BARRIOS



N° REPORTE

NOMBRE DEL BARRIO: *Champi Estancia*
 PARROQUIA: *Yorugui*
 FECHA: _____ HORA: _____ RESPONSABLE: _____

PARTICIPANTES DEL BARRIO		CARGO
<i>Tarquino Núñez</i>		<i>Presidente</i>

SINTESIS SOCIALIZACIÓN


Acepta Delimitación


ACUERDOS Y COMPROMISOS		SI	NO
ACUERDO/COMPROMISO	RESP.	PLAZO	OBSERVACIONES
1			
2			
3			
4			

DOCUMENTACION ANEXA		SI	NO
DOCUMENTO	OBSERVACIONES		
1			
2			
3			

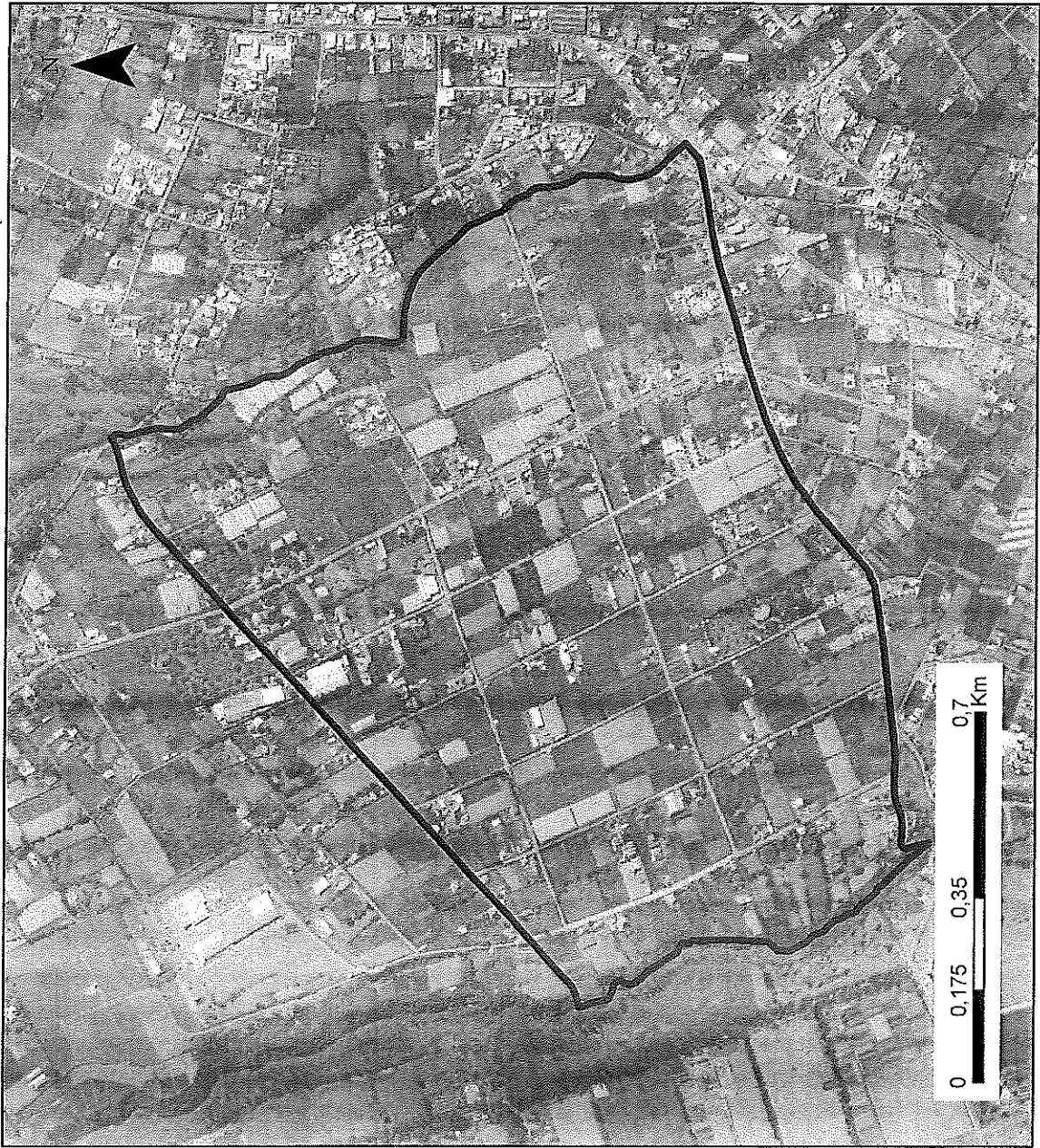
FECHA DE ELABORACION REPORTE: _____ ELABORA: _____

Para constancia de lo actuado firman:

Por la Administración Zonal Tumbaco: 
 RESP. AZT

Por el Barrio: 
 NOMB. *Tarquino Núñez*
 CI: *1703207900*

CHAUPI ESTANCIA



ADMINISTRACIÓN ZONAL:
TUMBACO

PARROQUIA:
YARUQUI

CÓDIGO:
TMB080004

ÁREA (M2):
1360000

ESCALA:
1:12.400

LÍMITES:

NORTE:
SAN VICENTE,
CALLE HUGO
ORTIZ

SUR:
LA JOYA, SANTA
ROSA, CALLE
QUITO

ESTE:
LA VICTORIA,
QUEBRADA
AGUACOLLAS

OESTE:
EMPLEADOS DE LA
DAC, QUEBRADA
SANTA ROSA,

ADMINISTRACIÓN ZONAL TUMBACO
REPORTE DE SOCIALIZACIÓN DELIMITACIÓN BARRIOS



N° REPORTE

NOMBRE DEL BARRIO

La Joya

PARROQUIA

Yaracuy

FECHA

HORA

RESPONSABLE

PARTICIPANTES DEL BARRIO

CARGO

Olivero Dominguez

Presidente

SINTESIS SOCIALIZACIÓN

Acepta delimitación

ACUERDOS Y COMPROMISOS

SI

NO

ACUERDO/COMPROMISO

RESP.

PLAZO

OBSERVACIONES

1

2

3

4

DOCUMENTACIÓN ANEXA

SI

NO

DOCUMENTO

OBSERVACIONES

1

2

3

FECHA DE ELABORACION REPORTE

ELABORA:

Para constancia de lo actuado firman:

Por la Administración Zonal Tumbaco

Por el Barrio:

[Signature]

[Signature]

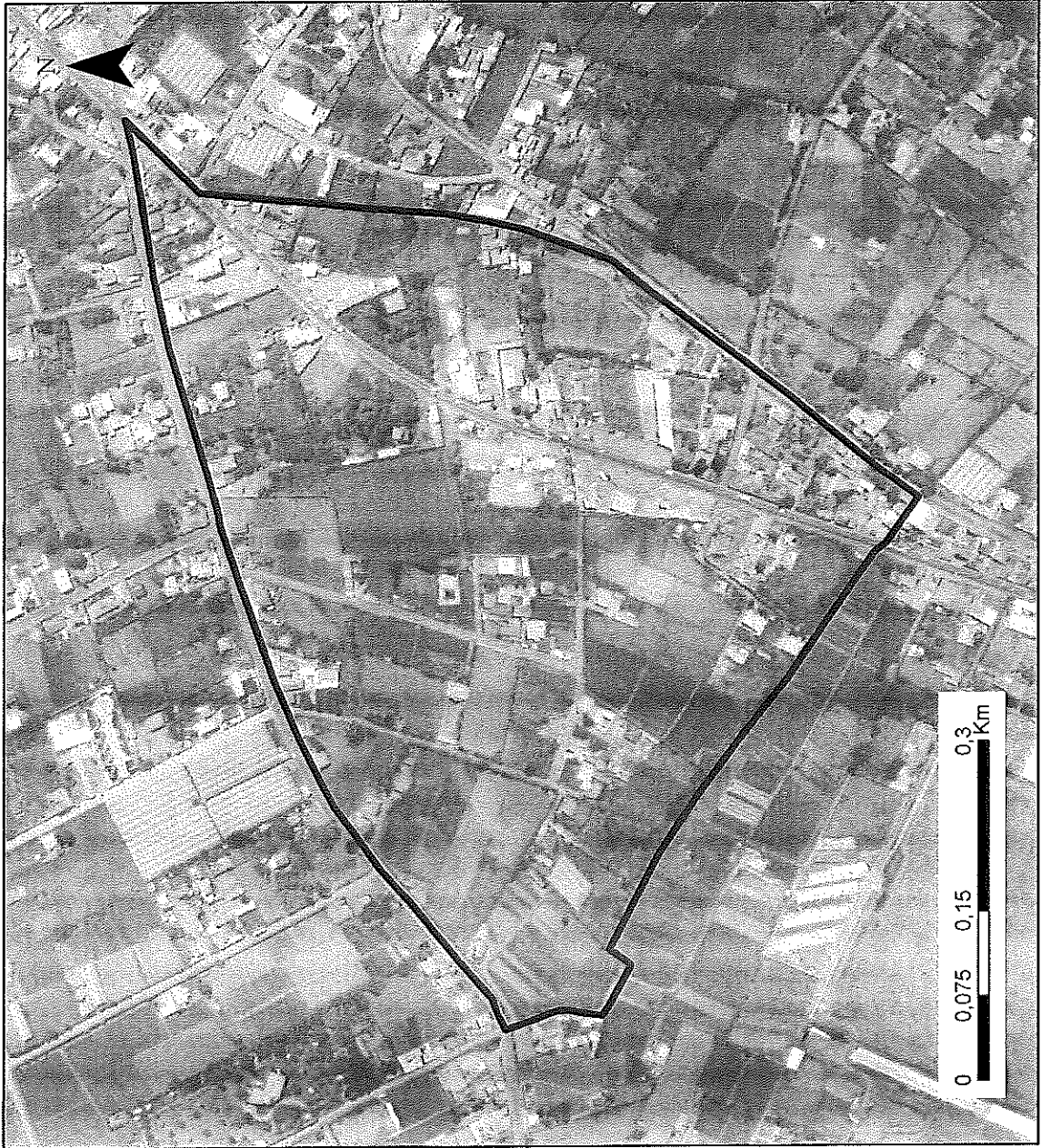
RESP.

AZT

NOMB:

CI:

Olivero Dominguez
1707042917



ADMINISTRACIÓN ZONAL:
TUMBACO

PARROQUIA:
YARUQUI

CÓDIGO:
TMB080005

ÁREA (M2):
291000

ESCALA:
1:5.800

LÍMITES:

NORTE:

CHAUPIESTANCIA,
CALLE QUITO

SUR:

CALLE LÍNEA
FÉRREA, SANTA
ROSA

ESTE:

CALLE EL ORO,
TAMBILLO

OESTE:

CALLE REGINA
COX, CALLE QUITO,
SANTA ROSA

ADMINISTRACIÓN ZONAL TUMBACO
REPORTE DE SOCIALIZACIÓN DELIMITACIÓN BARRIOS



N° REPORTE

NOMBRE DEL BARRIO: *La Victoria*
 PARROQUIA: *Yarugui*
 FECHA: _____ HORA: _____ RESPONSABLE: _____

PARTICIPANTES DEL BARRIO		CARGO
<i>Victor Gutierrez</i>		<i>Presidente</i>

SINTESIS SOCIALIZACIÓN

Acepta delimitación

ACUERDOS Y COMPROMISOS		SI	NO
ACUERDO/COMPROMISO	RESP.	PLAZO	OBSERVACIONES
1			
2			
3			
4			

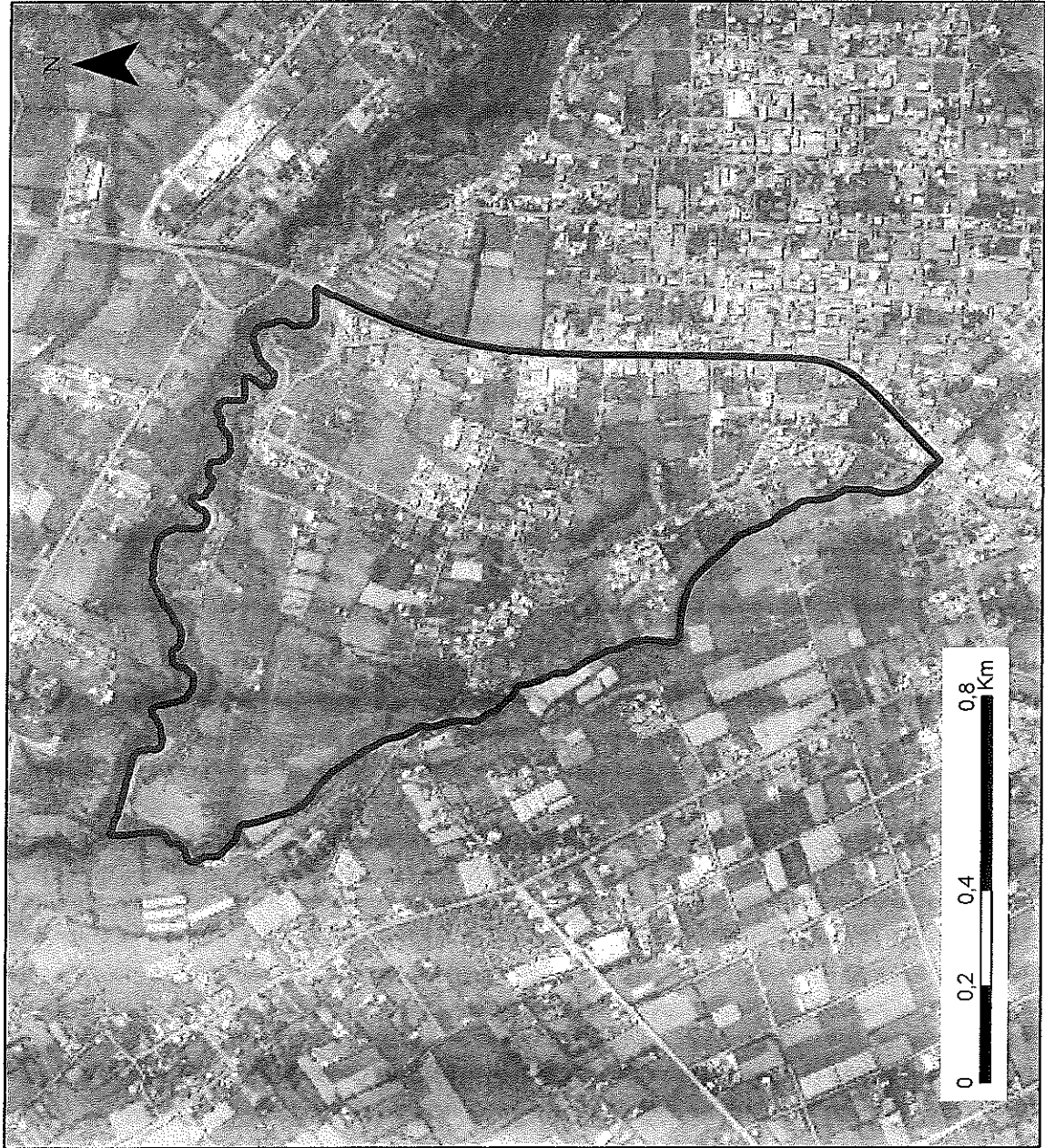
DOCUMENTACIÓN ANEXA		SI	NO
DOCUMENTO	OBSERVACIONES		
1			
2			
3			

FECHA DE ELABORACIÓN REPORTE: _____ ELABORA: _____

Para constancia de lo actuado firman:

Por la Administración Zonal Tumbaco: *[Signature]*
 Por el Barrio: *[Signature]*
 RESP. AZT NOMB: *Victor Gutierrez*
 CI: *17-10360569*

LA VICTORIA



ADMINISTRACIÓN ZONAL:
TUMBACO

PARROQUIA:
YARUQUI

CÓDIGO:
TMB080006

ÁREA (M2):
988000

ESCALA:
1:13.600

LÍMITES:

NORTE:
LALAGACHI BAJO,
QUEBRADA EL
CALVARIO,

SUR:
TAMBILLO,
QUEBRADA
AGUACOLLAS,

ESTE:
EL CALVARIO,
YARUQUI CENTRO
, RUTA E-35

OESTE:
SAN VICENTE,
CHAUPIESTANCIA,
QUEBRADA

ADMINISTRACIÓN ZONAL TUMBACO
REPORTE DE SOCIALIZACIÓN DELIMITACIÓN BARRIOS



		N° REPORTE	
NOMBRE DEL BARRIO		TAMBILLO	
PARROQUIA		TAMBILLO - YARUQUI.	
FECHA		HORA	RESPONSABLE

PARTICIPANTES DEL BARRIO		CARGO
Paulina Villacrés. (0967940764)		Presidenta Tambillo.

SINTESIS SOCIALIZACIÓN



Este: línea Ferrea. continua por Benjamin Nogre /
 Acepta la Delimitación planteada /

ACUERDOS Y COMPROMISOS		SI	NO
ACUERDO/COMPROMISO		RESP.	PLAZO
1			
2			
3			
4			


DOCUMENTACION ANEXA		SI	NO
DOCUMENTO		OBSERVACIONES	
1			
2			
3			

FECHA DE ELABORACIÓN REPORTE		ELABORA:	
------------------------------	--	----------	--

Para constancia de lo actuado firman:

Por la Administración Zonal Tumbaco  RESP. AZVT	Por el Barrio:  NOMB: Paulina Villacrés. CI: 1770994532.
--	---

TAMBILLO



ADMINISTRACIÓN ZONAL:
TUMBACO

PARROQUIA:
YARUQUI

CÓDIGO:
TMB080007

ÁREA (M2):
348000

ESCALA:
1:7.600

LÍMITES:

NORTE:

YARUQUI CENTRO,
QUEBRADA
AGUACOLLAS

SUR:

CALLE AGRIPINA /
CHIRIBOGA, SANTA
ROSA

ESTE:

CALLE
GERMÁNICO /
ESTRELLA

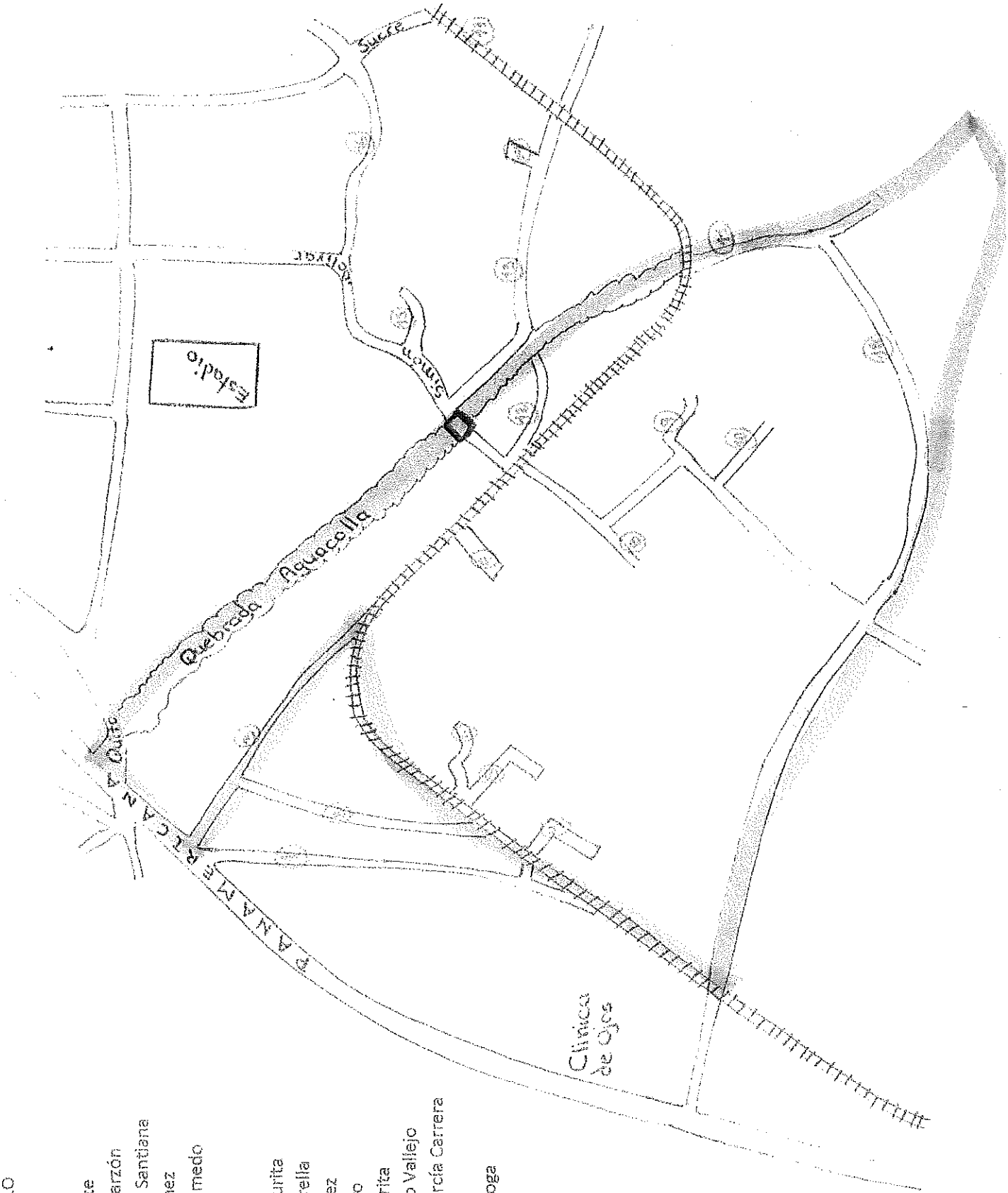
OESTE:

LA JOYA, BARRIO
SANTA ROSA, RUTA
LA FLORIDA

Paulina Villacorta

PARROQUIA YARUCUÍ
BARRIO EL TAMBILLO

1. Oro
2. Nelson Jara
3. Benjamín Negrete
4. Pasaje Aurelio Garzón
5. Pasaje Francisco Santiana
6. Pasaje Polo Gómez
7. Pasaje Abigail Olmedo
8. Eloisa Pinto
9. Colibrí
10. Pasaje Pedro Zurita
11. Germánico Estrella
12. Rosendo Estevez
13. Antonio Borrero
14. Pasaje Rosa Zurita
15. Pasaje Rosendo Vallejo
16. José Miguel García Carrera
17. Línea Férrea
18. Agripina Chiriboga



ADMINISTRACIÓN ZONAL TUMBACO
REPORTE DE SOCIALIZACIÓN DELIMITACIÓN BARRIOS



N° REPORTE

NOMBRE DEL BARRIO: *Alvarez*
 PARROQUIA: *Yarugui*
 FECHA: _____ HORA: _____ RESPONSABLE: _____

PARTICIPANTES DEL BARRIO		CARGO
<i>Luis Enrique Coco</i>		<i>Presidente Alvarez</i>

SINTESIS SOCIALIZACIÓN

septa delimitación aporta referencias para límites

ACUERDOS Y COMPROMISOS		SI	NO
ACUERDO/COMPROMISO	RESP.	PLAZO	OBSERVACIONES
1			
2			
3			
4			

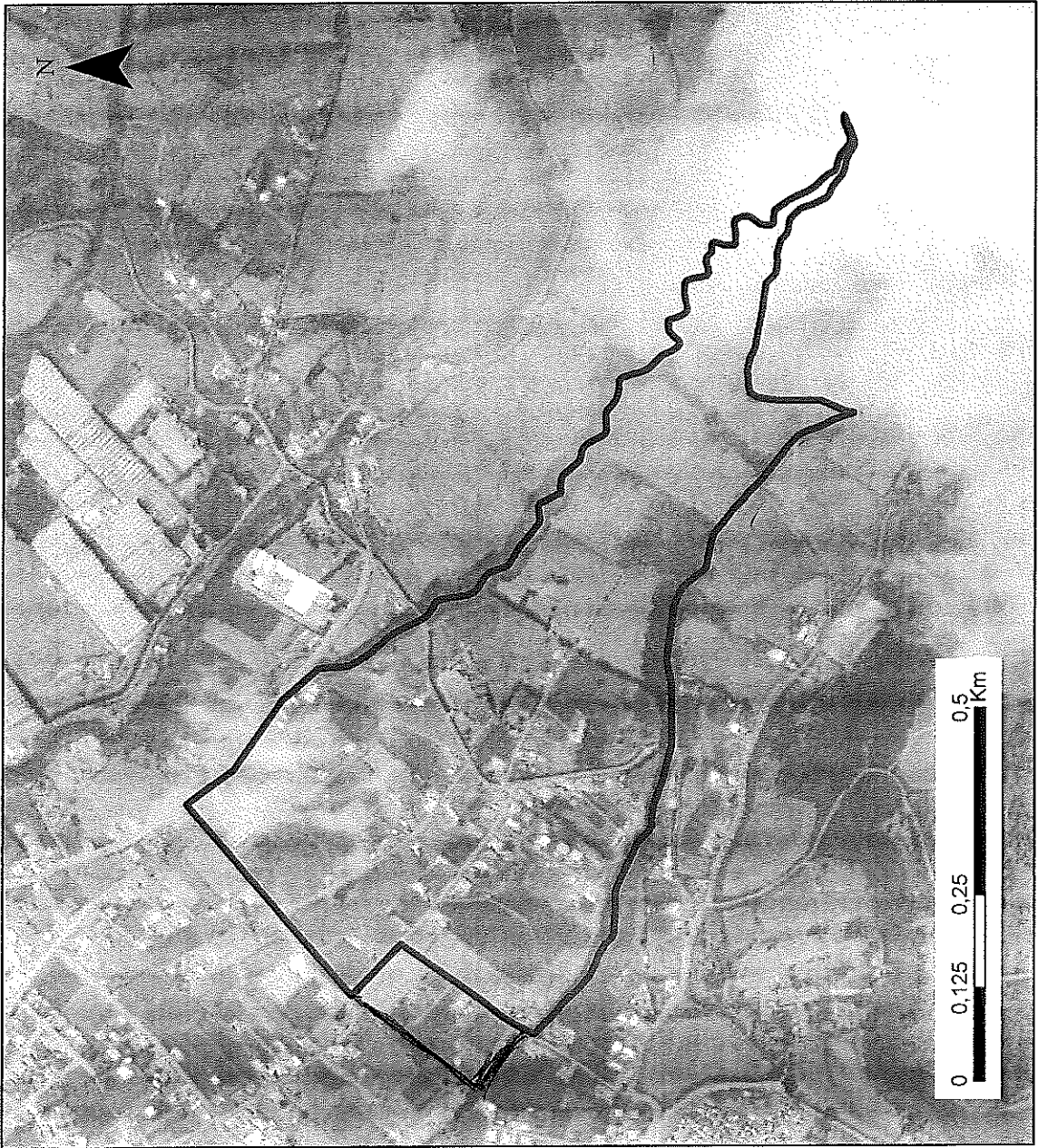
DOCUMENTACIÓN ANEXA		SI	NO
DOCUMENTO	OBSERVACIONES		
1			
2			
3			

FECHA DE ELABORACION REPORTE: _____ ELABORA: _____

Para constancia de lo actuado firman:

Por la Administración Zonal Tumbaco: 
 Por el Barrio: 

RESP. AZT NOMB: *Luis Enrique Coco*
 CI: *700073471*



ADMINISTRACIÓN ZONAL:
TUMBACO

PARROQUIA:
YARUQUI

[Handwritten Signature]

CÓDIGO:
TMB080008

ÁREA (M2):
352000

ESCALA:
1:8.800

LÍMITES:

NORTE:	SUR:
OYAMBARILLO, CALLE 29 DE JUNIO <i>Quebrada Chacarapujica hasta el Coruro.</i>	OYAMBARO, QUEBRADA ALPACHACA <i>Samana frente.</i>
ESTE:	OESTE:
OYAMBARILLO, QUEBRADA INFO <i>Puerto Iama. Coruro.</i>	OYAMBARILLO Calle Pégaso.

Calle San Mateo.

ADMINISTRACIÓN ZONAL TUMBACO
REPORTE DE SOCIALIZACIÓN DELIMITACIÓN BARRIOS



N° REPORTE

NOMBRE DEL BARRIO: Santa Rosa
 PARROQUIA: Yarugui.
 FECHA: _____ HORA: _____ RESPONSABLE: _____

PARTICIPANTES DEL BARRIO		CARGO
Janeth Gaibor.		Vicepresidenta.

SINTESIS SOCIALIZACIÓN



Observaciones:
 Norte: Calle Agripina Chirboga, Quebrada 7N y Calle QUITO
 Acepta delimitación con observaciones.

ACUERDOS Y COMPROMISOS		SI	NO
ACUERDO/COMPROMISO	RESP.	PLAZO	OBSERVACIONES
1			
2			
3			
4			


DOCUMENTACION ANEXA		SI	NO
DOCUMENTO	OBSERVACIONES		
1			
2			
3			

FECHA DE ELABORACION REPORTE: _____ ELABORA: _____

Para constancia de lo actuado firman:

Por la Administración Zonal Tumbaco: 
 Por el Barrio: 
 RESP. AZVT NOMB: Janeth Gaibor
 CI: _____

SANTA ROSA



ADMINISTRACIÓN ZONAL:
TUMBACO

PARROQUIA:
YARUQUI

CÓDIGO:
TMB080009

ÁREA (M2):
2670000

ESCALA:
1:30.900

LÍMITES:

NORTE:

CALLE AGRIPINA
CHIRIBOGA,
QUEBRADA
Calle Dantas

SUR:

CHINANGACHI,
QUEBRADA SAN
CARLOS

ESTE:

CALLE GUPTO, EL
TEJAR

OESTE:

SAN RAFAEL,
QUEBRADA SANTA
ROSA

[Signature]
J. Camacho Galán

ADMINISTRACIÓN ZONAL TUMBACO
REPORTE DE SOCIALIZACIÓN DELIMITACIÓN BARRIOS



N° REPORTE

NOMBRE DEL BARRIO

San José de Yumbosillo

PARROQUIA

Yumbosillo

FECHA

HORA

RESPONSABLE

PARTICIPANTES DEL BARRIO

CARGO

Miriam Quiñones

Secretaria Barrio

Ing. Solano

Concejal histórico

SINTESIS SOCIALIZACIÓN

Limites Norte:

Quebrada Santa Rosa en unión quebrada Molino Huayco Ref. Plano Comuna Chirangachi

Occidente:

Quebrada Molino Huayco con Quebrada el Info. hasta la chorrera hasta patejallo hospitalillo - Yanguil - el Tambo y el puntas

Sur:

Tambo - la cordillera de los atalanes y cerro puntas

Oriente: Cerro puntas - quebrada Chimpuagro - quebrada Quirato - Achupallas - cotahura milli rumi - fcañahuco - rayofoma - chichuco - guagua huco - quebrada millipalca - fcañahuco - Chirangachi

ACUERDOS Y COMPROMISOS

ACUERDO/COMPROMISO		SI	NO	OBSERVACIONES
1	2	RESP.	PLAZO	
1				
2				
3				
4				

DOCUMENTACIÓN ANEXA

DOCUMENTO		SI	NO	OBSERVACIONES
1				
2				
3				

FECHA DE ELABORACIÓN REPORTE

ELABORA:

Para constancia de lo actuado firman:

Por la Administración Zonal Tumbaco

Por el Barrio:

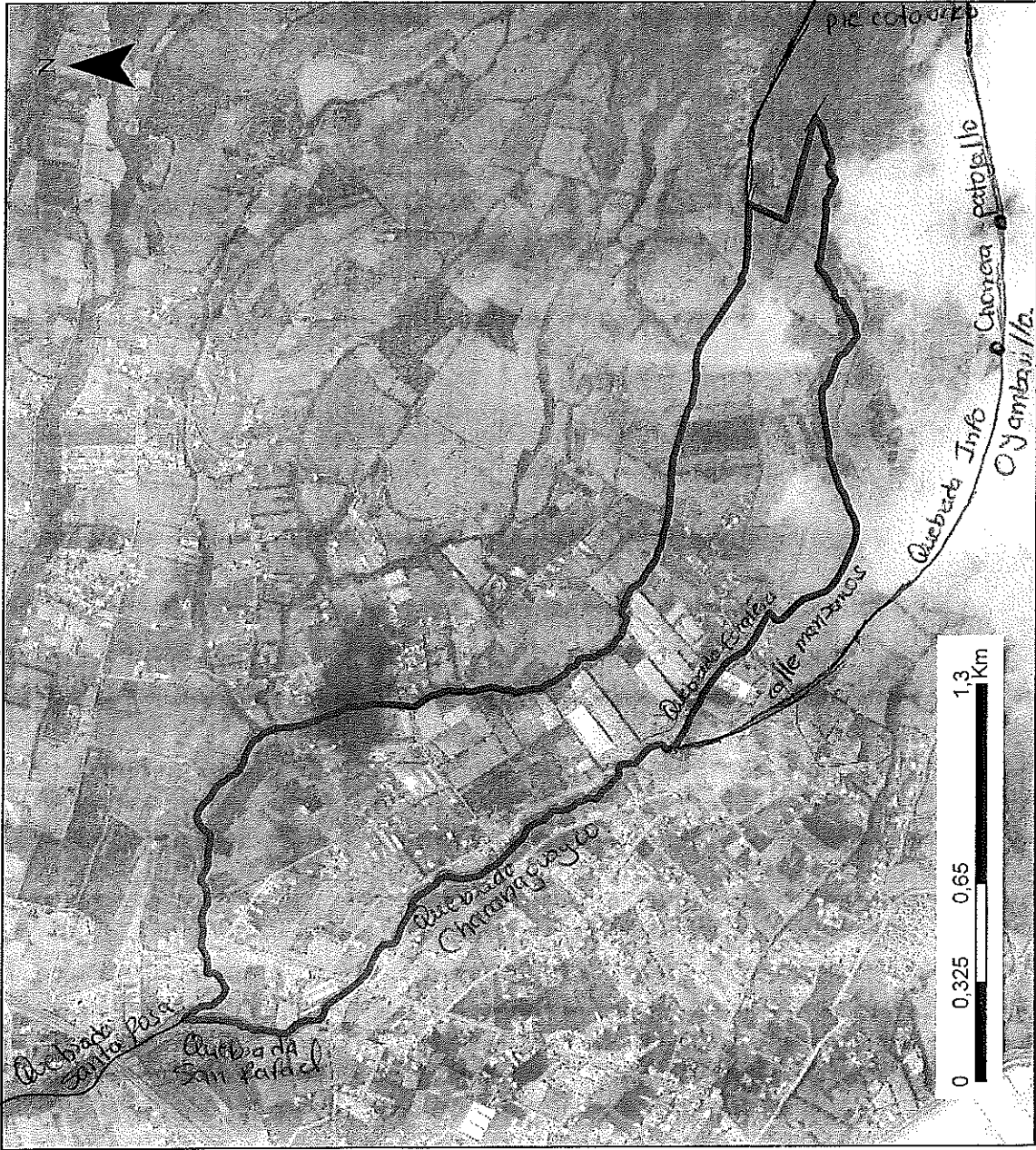
RESP.

AZT

NOMB: miriam Quiñones
 CI: 1714409861

SAN JOSÉ OYAMBARILLO

Mapa en la parte de atrás.



ADMINISTRACIÓN ZONAL:

TUMBACO

PARROQUIA:

YARUQUI

CÓDIGO:

TMB080010

ÁREA (M2):

1720000

ESCALA:

1:21.500

LÍMITES:

NORTE:

QUEBRADA
PARANGO,
CHINANGACHI,

SUR:

OYAMBARILLO,
QUEBRADA LA
ESCALERA

ESTE:

SAN JOSÉ DE LA
ISLA, QUEBRADA
PARANGO

OESTE:

OYAMBARILLO,
SAN RAFAEL,
QUEBRADA

ADMINISTRACIÓN ZONAL TUMBACO
REPORTE DE SOCIALIZACIÓN DELIMITACIÓN BARRIOS



		N° REPORTE	
NOMBRE DEL BARRIO		80 Calvario	
PARROQUIA		Yaguajay	
FECHA		HORA	RESPONSABLE

PARTICIPANTES DEL BARRIO		CARGO
José Caiza (0962788807)		Vicepresidente

SINTESIS SOCIALIZACIÓN

ACUERDOS Y COMPROMISOS		SI	NO
ACUERDO/COMPROMISO	RESP.	PLAZO	OBSERVACIONES
1			
2			
3			
4			

DOCUMENTACION ANEXA		SI	NO
DOCUMENTO	OBSERVACIONES		
1			
2			
3			

FECHA DE ELABORACION REPORTE: _____ ELABORA: _____

Para constancia de lo actuado firman:

Por la Administración Zonal Tumbaco _____ Por el Barrio: _____

RESP. AZVT NOMB: José Caiza
 CI: 1708845866

José Caiza 0962788807





Image © 2021 CNES / Airbus
Image © 2021 Google
Image © 2021 Maxar Technologies

Fecha de las imágenes: 2/24/2019 0°11'41.65" S 78°18'05.01" O elev: 9879 pies alt. ojo: 24197 pies
ES 6:01 PM 11/2/2021



ADMINISTRACIÓN ZONAL:
TUMBACO

PARROQUIA:
YARUQUI

CÓDIGO:
TMB080015

ÁREA (M2):
2980000

ESCALA:
1:36.400

LÍMITES:

NORTE:

SAN JOSÉ DE
OYAMBARILLO,
QUEBRADA LA

SUR:

OYAMBARO,
QUEBRADA INFO

ESTE:

SAN JOSÉ DE LA
ISLA, CALLE
PEGASO, CALLE

OESTE:

OYAMBARILLO
TABABELA, CALLE
QUITO, PARROQUIA

ADMINISTRACIÓN ZONAL VALLE DE TUMBACO
REPORTE DE SOCIALIZACIÓN DELIMITACIÓN BARRIOS



N° REPORTE

NOMBRE DEL BARRIO Yarugui Centro.

PARROQUIA Yarugui.

FECHA _____ HORA _____ RESPONSABLE _____

PARTICIPANTES DEL BARRIO

CARGO

SRA. INES MARAÑO (SECRETARIA) REPRESENTANTE

SINTESIS SOCIALIZACIÓN

ACEPTA PROPUESTA DE YARUGUI CENTRO CON LA PARTICULARIDAD DE QUE SE ENTREGUE UN MAPA DEL BARRIO CON NOMBRES

ACUERDOS Y COMPROMISOS

	SI	NO	
ACUERDO/COMPROMISO	RESP.	PLAZO	OBSERVACIONES
1			
2			
3			
4			

DOCUMENTACIÓN ANEXA

	SI	NO
DOCUMENTO		OBSERVACIONES
1		
2		
3		

FECHA DE ELABORACION REPORTE _____ ELABORA: _____

Para constancia de lo actuado firman:

Por la Administración Zonal Valle de Tumbaco

Por el Barrio:

RESP. _____

NOMB: INES MARAÑO
 CI: 1707230797

AZVT



ADMINISTRACIÓN ZONAL:

TUMBACO

PARROQUIA:

YARUQUI

CÓDIGO:

TMB080012

ÁREA (M2):

683000

ESCALA:

1:8.300

LÍMITES:

NORTE:

EL CALVARIO,
SAN JOSÉ, CALLE
HUGO ORTIZ,

SUR:

TAMBILLO, EL
TEJAR, CALLE
BOLAÑOS

ESTE:

SAN JOSE, CALLE
RUMIÑAHUI

OESTE:

LA VICTORIA, RUTA
E-35

ALBA MORALES

ADMINISTRACIÓN ZONAL TUMBACO
REPORTE DE SOCIALIZACIÓN DELIMITACIÓN BARRIOS



N° REPORTE

NOMBRE DEL BARRIO: **LA ISLA.**
 PARROQUIA: **YANZUZI**
 FECHA: _____ HORA: _____ RESPONSABLE: _____

PARTICIPANTES DEL BARRIO		CARGO
Reinaldo Colo		Presidente

SINTESIS SOCIALIZACIÓN

Acepta la delimitación, solicitando el cambio en el Norte de la siguiente manera: ~~para~~ OYAMBARO.

ACUERDOS Y COMPROMISOS		SI	NO
ACUERDO/COMPROMISO	RESP.	PLAZO	OBSERVACIONES
1			
2			
3			
4			


DOCUMENTACIÓN ANEXA		SI	NO
DOCUMENTO	OBSERVACIONES		
1			
2			
3			


FECHA DE ELABORACION REPORTE: _____ ELABORA: _____

Para constancia de lo actuado firman:

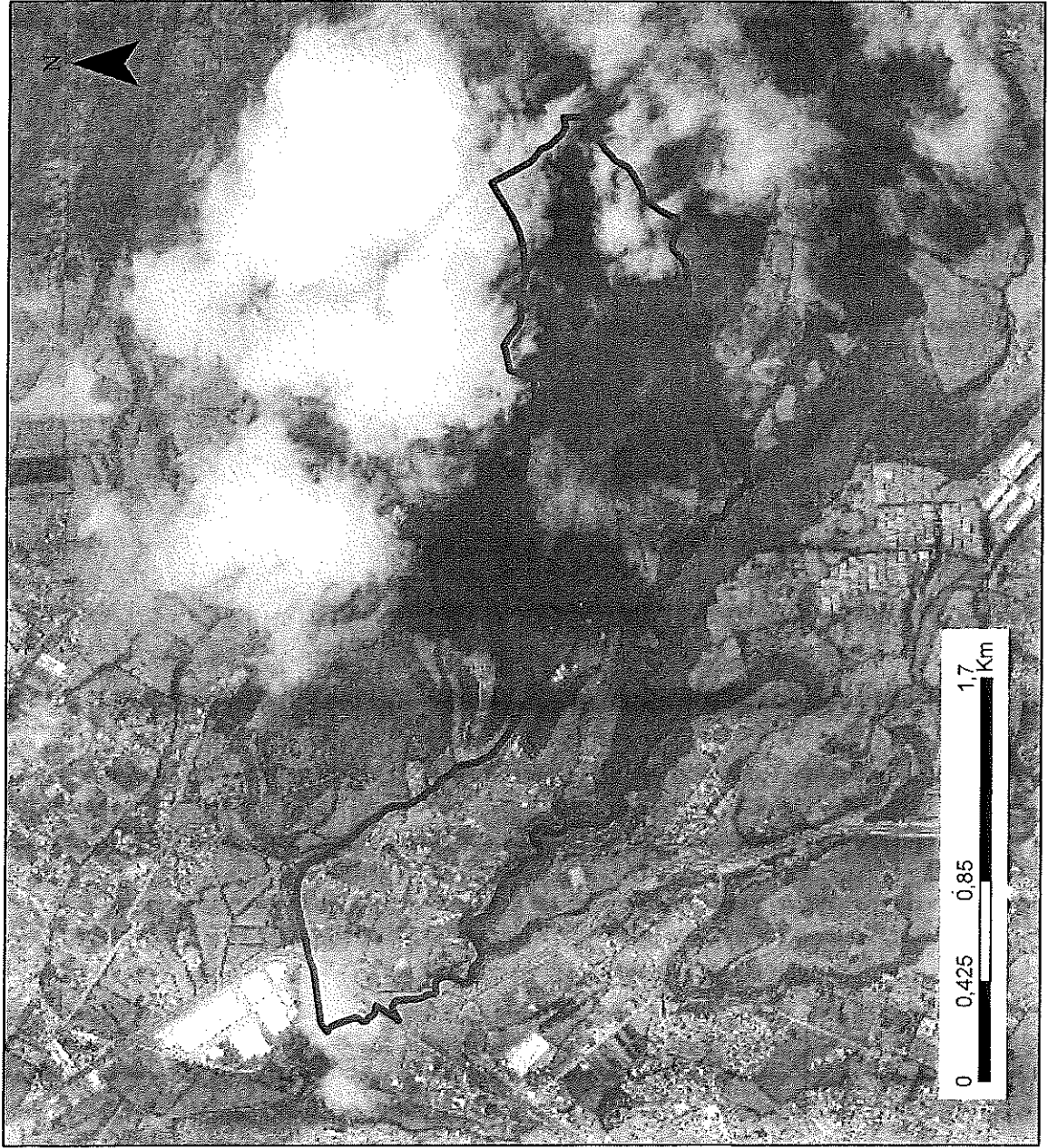
Por la Administración Zonal Tumbaco

Por el Barrio:


 RESP. _____
 AZT


 NOMB: **Reinaldo Colo**
 CI: **1712069465**

LA ISLA



ADMINISTRACIÓN ZONAL:
TUMBACO

PARROQUIA:
YARUQUI

CÓDIGO:
TMB080013

ÁREA (M2):
2590000

ESCALA:
1:27.600

LÍMITES:

NORTE:

SAN JOSÉ DE
YAMBARILLO
Oyambarillo

SUR:

LA MOYA, RÍO
GUAMBI, RÍO MOYA,
PARROQUIA PIFO

ESTE:

RÍO MOYA, LA
MOYA

OESTE:

CHANTAG, RÍO
GUAMBI

1712669465

ADMINISTRACIÓN ZONAL VALLE DE TUMBACO
REPORTE DE SOCIALIZACIÓN DELIMITACIÓN BARRIOS



N° REPORTE

NOMBRE DEL BARRIO

OYAHBARO

PARROQUIA

YAROCUI

FECHA

2021-01-13

HORA

RESPONSABLE

PARTICIPANTES DEL BARRIO

CARGO

Sr. VICTOR GOMEZ

Vocal

SRA. SUSANA LA HATUMBI

Tesorera

Sr. ANDRES LAHATUMBI

Vicepresidente

SRA. NANCY ALBA

Secretaria

Dr. BENJAMIN HURILLO

Vocal

JUAN. HARO.

Presidente

SINTESIS SOCIALIZACIÓN

Observaciones:

NORTE: Incorporar quebrada Alpachaca.

OESTE: Eliminar referencia La Eska; mantener San Antonio Calle Linea Ferrea.

Acepte Delimitación con las respectivas observaciones.

ACUERDOS Y COMPROMISOS

SI

NO

ACUERDO/COMPROMISO

RESP.

PLAZO

OBSERVACIONES

1

2

3

4

DOCUMENTACION ANEXA

SI

NO

DOCUMENTO

OBSERVACIONES

1

2

3

FECHA DE ELABORACION REPORTE

ELABORA:

Para constancia de lo actuado firman:

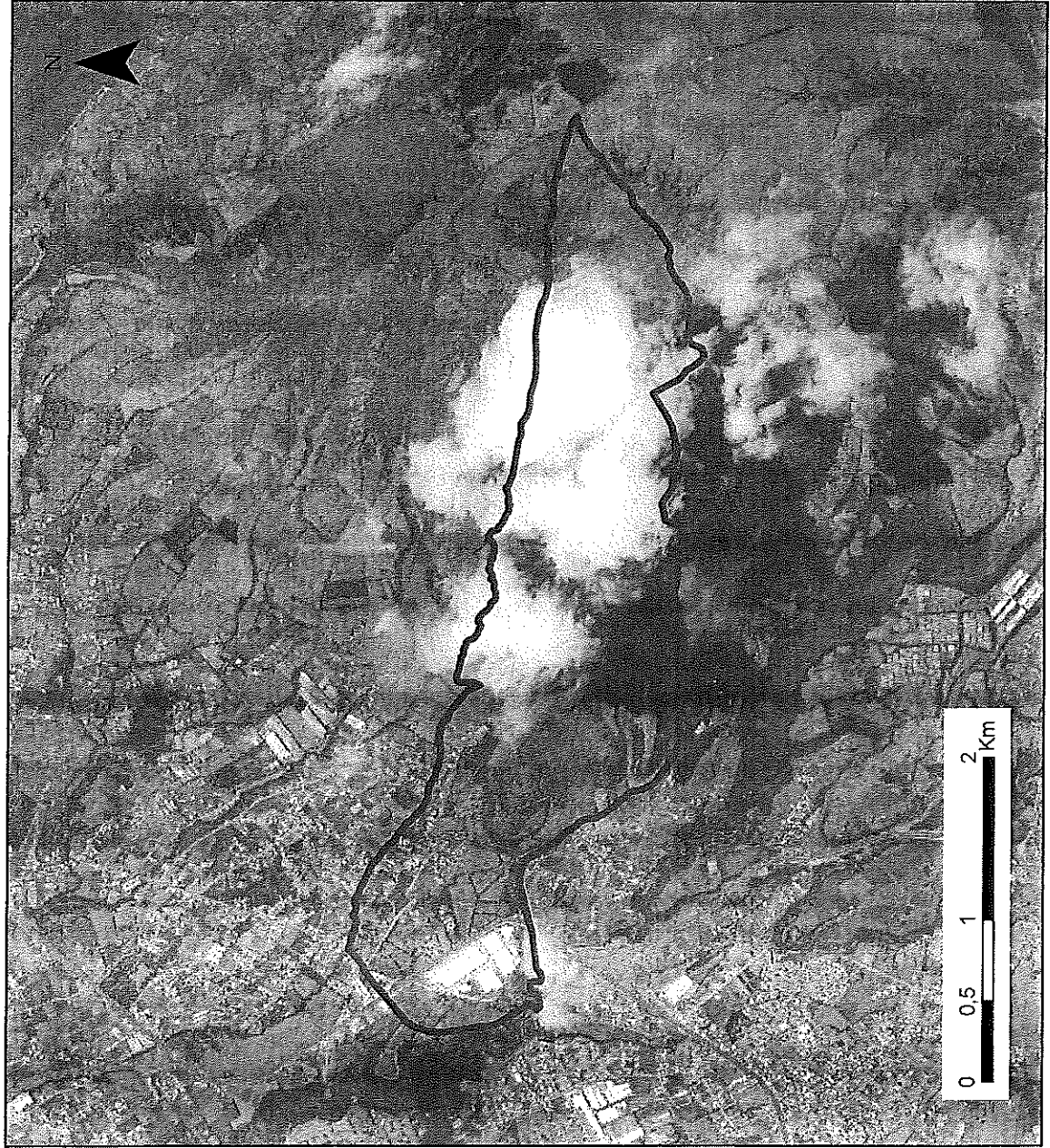
Por la Administración Zonal Valle de Tumbaco

Por el Barrio:

MARIA FERNANDA GORDON QUIPO
 RESP. COORDINADORA TERRITORIAL
 AZVT

NOMB:
 CI:

171475639-0



ADMINISTRACIÓN ZONAL:
TUMBACO

PARROQUIA:
YARUQUI

CÓDIGO:
TMB080014

ÁREA (M2):
5390000

ESCALA:
1:40.400

LÍMITES:

NORTE:

ÁLVAREZ,
OYAMBARILLO,
QUEBRADA INFO,
QUEBRADA DE PACIACA

SUR:

QUEBRADA S/N,
BARRIO LA ISLA

ESTE:

QUEBRADA MOYA,
LA MOYA

OESTE:

~~LA RIEGA~~ SAN
ANTONIO CALLE
LÍNEA FÉRREA,

ADMINISTRACIÓN ZONAL TUMBACO
REPORTE DE SOCIALIZACIÓN DELIMITACIÓN BARRIOS



		N° REPORTE	
NOMBRE DEL BARRIO		Oyambarillo - San Pedro de Oyambarillo.	
PARROQUIA		Yarugui.	
FECHA	HORA	RESPONSABLE	

PARTICIPANTES DEL BARRIO		CARGO
Juan Paillacho		Presidente

SINTESIS SOCIALIZACIÓN

• Internamente Barrio Mi Terrento.
 • Solicita actualizar el nombre. San Pedro de Oyambarillo
 • Son COMUNAS JURIDICA y como tal dentro de ella están las Barrios
 Oyambarillo
 1) San José de Oyambarillo (Socoroli).
 2) San José de La Isla con San José
 3) San Pedro de Oyambarillo (Oyambarillo).
 Este Comunidad está Ubicada en Cas Pomocunas Yarugui y Tababela.

ACUERDOS Y COMPROMISOS		SI	NO
ACUERDO/COMPROMISO	RESP.	PLAZO	OBSERVACIONES
1			
2			
3			
4			


DOCUMENTACION ANEXA		SI	NO
DOCUMENTO	OBSERVACIONES		
1			
2			
3			

FECHA DE ELABORACION REPORTE: _____ ELABORA: _____

Para constancia de lo actuado firman:

Por la Administración Zonal Tumbaco	Por el Barrio:
RESP. AZVT	NOMB: Juan Paillacho CI: 1716970213.

Juan Paillacho 09 347 89 693



ADMINISTRACIÓN ZONAL:
 TUMBACO

PARROQUIA:
 TABABELA

CÓDIGO:
 TMB060004

ÁREA (M2):
 2890000

ESCALA:
 1:24.000

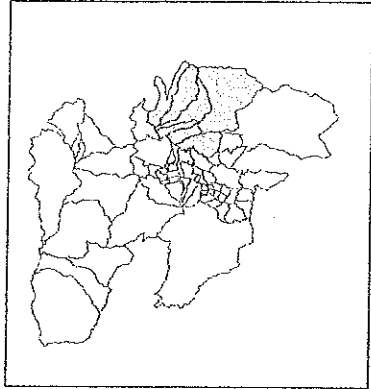

LÍMITES:
José María Rodríguez
Ortiz y GARCIA
Almuerzo

NORTE: *Marc González* SUR:
 SAN AGUSTÍN - NUEVO AEROPUERTO
 EL VERGEL BAJO, SAN RAFAEL

ESTE:
 QUEBRADA SANTA ROSA, CHAUPI ESTANCIA, SAN

OESTE:
 QUEBRADA ALPACHACA, GUAMBI

Carlos Zucheli Pajón
Carlos Zucheli
 175941543-6



	Límite parroquial
	Ejes viales
	Río/Quebrada
	Cabecera parroquial

NOMBRE	
	CENTRAL TABABELA
	EL VERGEL
	EL VERGEL BAJO
	EMPLEADOS DE LA DAC
	GUAMBI
	OYAMBARILLO TABABELA
	SAN AGUSTÍN-NUOVO AEROPUERTO
	SAN ANTONIO

QUIJO	
MAPAS LÍMITES BARRIO/SECTOR DE LA PARROQUIA TABABELA	
ESCALA 1:35.000	DATUM WGS84
FUENTES: CONALI, DMQ	SEPTIEMBRE, 2020


Wendel Gual
 CRISTINA GARCIA
 171082782-2

Alfonso
 MORE GONZALEZ H
 171082782-2

Carlos Bucheli Jr
 Carlos Bucheli
 1708458672

Caral Cargal
 17541593-6

OYAMBARILLO



ADMINISTRACIÓN ZONAL:
 TUMBACO

PARROQUIA:
 YARUQUI
Geon Paillach

CÓDIGO:
 TMB080015

ÁREA (M2):
 2980000

ESCALA:
 1:36.400

LÍMITES:

NORTE: SAN JOSÉ DE OYAMBARILLO, QUEBRADA LA ESPERA <i>Quebrada San José</i>	SUR: OYAMBARO, QUEBRADA INFO Continúa Calle PEGASO.
ESTE: SAN JOSÉ DE LA ISLA, CALLE PEGASO, CALLE	OESTE: OYAMBARILLO TABABELA, CALLE LINEA FERREA, PARROQUIA YAGUAJAY.

Barrio El Vergel Parroquia Tababela E.S.S.

ADMINISTRACIÓN ZONAL VALLE DE TUMBACO
REPORTE DE SOCIALIZACIÓN DELIMITACIÓN BARRIOS



N° REPORTE

NOMBRE DEL BARRIO

SAN JOSE DE YARWASI

PARROQUIA

YARWASI

FECHA

2021-01-13

HORA

17:30

RESPONSABLE

PARTICIPANTES DEL BARRIO

CARGO

Jessica ANCHAPANTA

SINTESIS SOCIALIZACIÓN

EN LA DELIMITACIÓN SE AUMENTA UNA PARTE DE LA CALLE VELAZCO IBARRA, SUBE POR LA CALLE ANTONIO BORBERO, CALLE ABDON CALDERON.
 VIA AL PRADO *de Socializar → Taja y San Jose*

ACUERDOS Y COMPROMISOS

SI

NO

ACUERDO/COMPROMISO

RESP.

PLAZO

OBSERVACIONES

1

2

3

4

DOCUMENTACION ANEXA

SI

NO

DOCUMENTO

OBSERVACIONES

1

2

3

FECHA DE ELABORACIÓN REPORTE

ELABORA:

Para constancia de lo actuado firman:

Por la Administración Zonal Valle de Tumbaco

Por el Barrio:

Maria Fernanda Giron


MARIA FERNANDA GIRON
 RESPCOORDINADORA TERRITORIAL
 AZVT

NOMB

CI:

Jessica Anchapanta

17 27 544481



ADMINISTRACIÓN ZONAL:

TUMBACO

PARROQUIA:

YARUQUI

CÓDIGO:

TMB080016

ÁREA (M2):

1130000

ESCALA:

1:11.200

LÍMITES:

NORTE:

LALAGACHI ALTO,
QUEBRADA EL
CALVARIO

SUR:

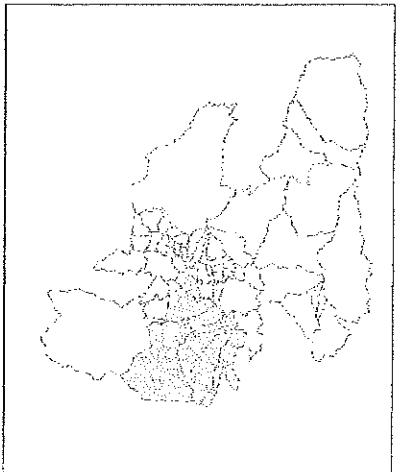
EL TEJAR

ESTE:

LALAGACHI ALTO,
QUEBRADA
SIGSPUGRO

OESTE:

YARUQUI CENTRO,
CALLE RUMINAHUI,
CALLE ABDÓN



- Limite parroquial
- Ejes viales
- Rio/Cuadrada
- Cabecera parroquial

Jessica Andegonda
 1822544481
 Cambios correspondientes

NOMBRE	OTON DE VELEZ
ALVAREZ	OYAMBARILLO
CHAUPI ESTANCIA	OYAMBARO
CHINANGACHI	SAN JOSE
CONIBURO	SAN JOSE DE LA ISLA
EL CALVARIO	SAN JOSE OYAMBARILLO
EL TELLAR	SAN RAFAEL
LA ISLA	SAN VICENTE
LA JOYA	SANTA ROSA
LA MOYA	TAMBILLO
LA VICTORIA	YARUQUI CENTRO

Ortoto
LABORATORIO DE SISTEMAS DE INFORMACION

MAPA LIMITES BARRIO/SECTOR DE LA PARROQUIA YARUQUI

ESCALA 1:45.000 DATUM: WGS84

FUENTES: CONALI, DMO SEPTIEMBRE, 2020

ADMINISTRACIÓN ZONAL TUMBACO
REPORTE DE SOCIALIZACIÓN DELIMITACIÓN BARRIOS



N° REPORTE			
NOMBRE DEL BARRIO		San José de la Isla.	
PARROQUIA		Yarugui.	
FECHA	HORA	RESPONSABLE	

PARTICIPANTES DEL BARRIO	CARGO
José David Quilumba	Presidente.
	San José de la Isla.

SINTESIS SOCIALIZACIÓN

Acepte delimitación
 Ref: Plano Adjunto Comuna Chirangachi. Desplazarse a esos límites.



ACUERDOS Y COMPROMISOS		SI	NO
ACUERDO/COMPROMISO	RESP.	PLAZO	OBSERVACIONES
1			
2			
3			
4			

DOCUMENTACION ANEXA		SI	NO
DOCUMENTO	OBSERVACIONES		
1			
2			
3			

FECHA DE ELABORACION REPORTE	ELABORA:
------------------------------	----------

Para constancia de lo actuado firman:


Por la Administración Zonal Tumbaco Por el Barrio:

RESP. NOMB: José David Quilumba.
 AZVT CI: 1704718798

Jose David Quilumba 09011771702

SAN JOSÉ DE LA ISLA



ADMINISTRACIÓN ZONAL:
TUMBACO

PARROQUIA:
YARUQUI

CÓDIGO:
TMB080017

ÁREA (M2):
2800000

ESCALA:
1:25.300

LÍMITES:

NORTE:
CHINANGACHI
Quebrada La Isla

SUR:
SAN JOSÉ DE
OYAMBARILLO,
QUEBRADA LA
Parengo

ESTE:
CHINANGACHI

OESTE:
SAN JOSÉ DE
OYAMBARILLO,
QUEBRADA
Chiyaguasi CO.

ADMINISTRACIÓN ZONAL TUMBACO
REPORTE DE SOCIALIZACIÓN DELIMITACIÓN BARRIOS



		N° REPORTE	
NOMBRE DEL BARRIO		Chirangachi	
PARROQUIA		Yaruqui	
FECHA		HORA	
		RESPONSABLE	

PARTICIPANTES DEL BARRIO		CARGO
Zoila Haro		Presidente

SINTESIS SOCIALIZACIÓN

Norte: Sube Quebrada San Carlos hasta el pie del coturoco.
 Sur: Quebrada San Dionicio Colinda con San José de Oyambayillo
 Oeste: Calle El Campanario y Perceo limite San Carlos.

ACUERDOS Y COMPROMISOS		SI	NO
ACUERDO/COMPROMISO	RESP.	PLAZO	OBSERVACIONES
1			
2			
3			
4			

DOCUMENTACION ANEXA		SI	NO
DOCUMENTO	OBSERVACIONES		
1			
2			
3			


FECHA DE ELABORACION REPORTE: _____ ELABORA: _____

Para constancia de lo actuado firman:

Por la Administración Zonal Tumbaco Por el Barrio:

RESP. Zoila Haro AZVT NOMB: Zoila Haro
CI: 171327-150 B

Zoila Haro 0980947411



ADMINISTRACIÓN ZONAL:
TUMBACO

PARROQUIA:
YARUQUI

CÓDIGO:
TMB080018

ÁREA (M2):
5970000

ESCALA:
1:36.800

LÍMITES:

NORTE:

SANTA ROSA,
QUEBRADA SAN
CARLOS

SUR:

SAN JOSÉ DE LA
ISLA, SAN JOSÉ DE
OYAMBARILLO,

ESTE:

EL TEJAR,
QUEBRADA SAN
CARLOS

OESTE:

SANTA ROSA, RUTA
E-35, CALLE 2

ADMINISTRACIÓN ZONAL TUMBACO
REPORTE DE SOCIALIZACIÓN DELIMITACIÓN BARRIOS



N° REPORTE

NOMBRE DEL BARRIO: La Hoya.
 PARROQUIA: Yarocuyi.
 FECHA: _____ HORA: _____ RESPONSABLE: _____

PARTICIPANTES DEL BARRIO		CARGO
<u>Rosario Muñoz</u>		<u>Dirigente.</u>



SINTESIS SOCIALIZACIÓN

Acepta la delimitación planteada.

ACUERDOS Y COMPROMISOS		SI	NO
ACUERDO/COMPROMISO	RESP.	PLAZO	OBSERVACIONES
1			
2			
3			
4			

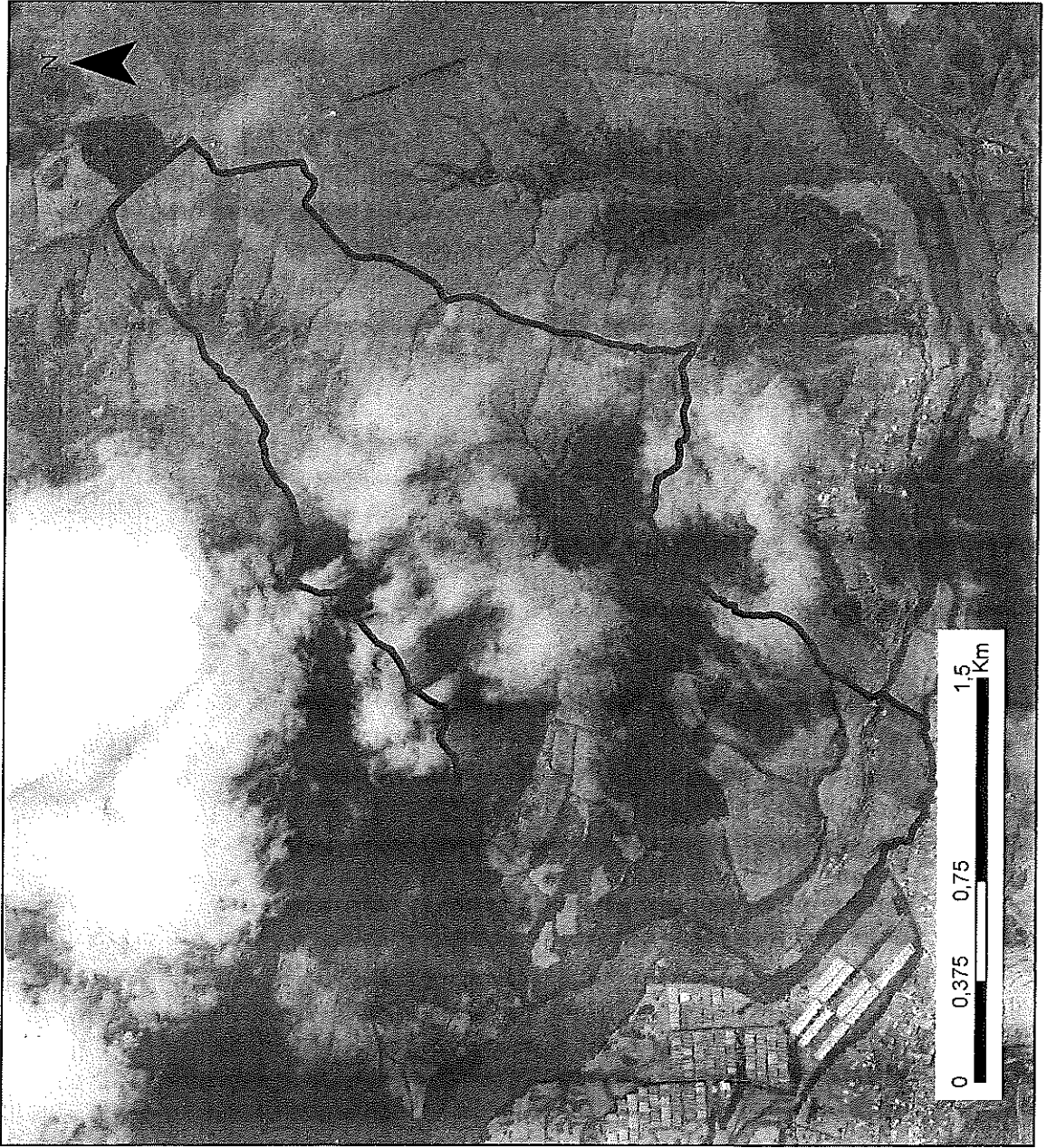
DOCUMENTACION ANEXA		SI	NO
DOCUMENTO	OBSERVACIONES		
1			
2			
3			

FECHA DE ELABORACION REPORTE: _____ ELABORA: _____

Para constancia de lo actuado firman:
 Por la Administración Zonal Tumbaco: 
 Por el Barrio: 

RESP. AZVT NOMB: Rosario Muñoz
 CI: 1710485689.

LA MOYA



ADMINISTRACIÓN ZONAL:
TUMBACO

PARROQUIA:
YARUQUI

CÓDIGO:
TMB080019

ÁREA (M2):
4110000

ESCALA:
1:24.400

LÍMITES:

NORTE:
LA ISLA,
OYAMBARO

SUR:
SIGSIPAMBA, RÍO
GUAMBI

ESTE:
CALLE CERRO
COTOCHURCO,
CONIBURO

OESTE:
CHANTAG, RÍO LA
MOYA

ADMINISTRACIÓN ZONAL TUMBACO
REPORTE DE SOCIALIZACIÓN DELIMITACIÓN BARRIOS



		N° REPORTE	
NOMBRE DEL BARRIO		80 Tejar	
PARROQUIA		Yarugua	
FECHA		HORA	RESPONSABLE

PARTICIPANTES DEL BARRIO		CARGO
Rosa Gonzales		Vocal

SINTESIS SOCIALIZACIÓN

Acepte Delimitación

ACUERDOS Y COMPROMISOS		SI	NO
ACUERDO/COMPROMISO	RESP.	PLAZO	OBSERVACIONES
1			
2			
3			
4			

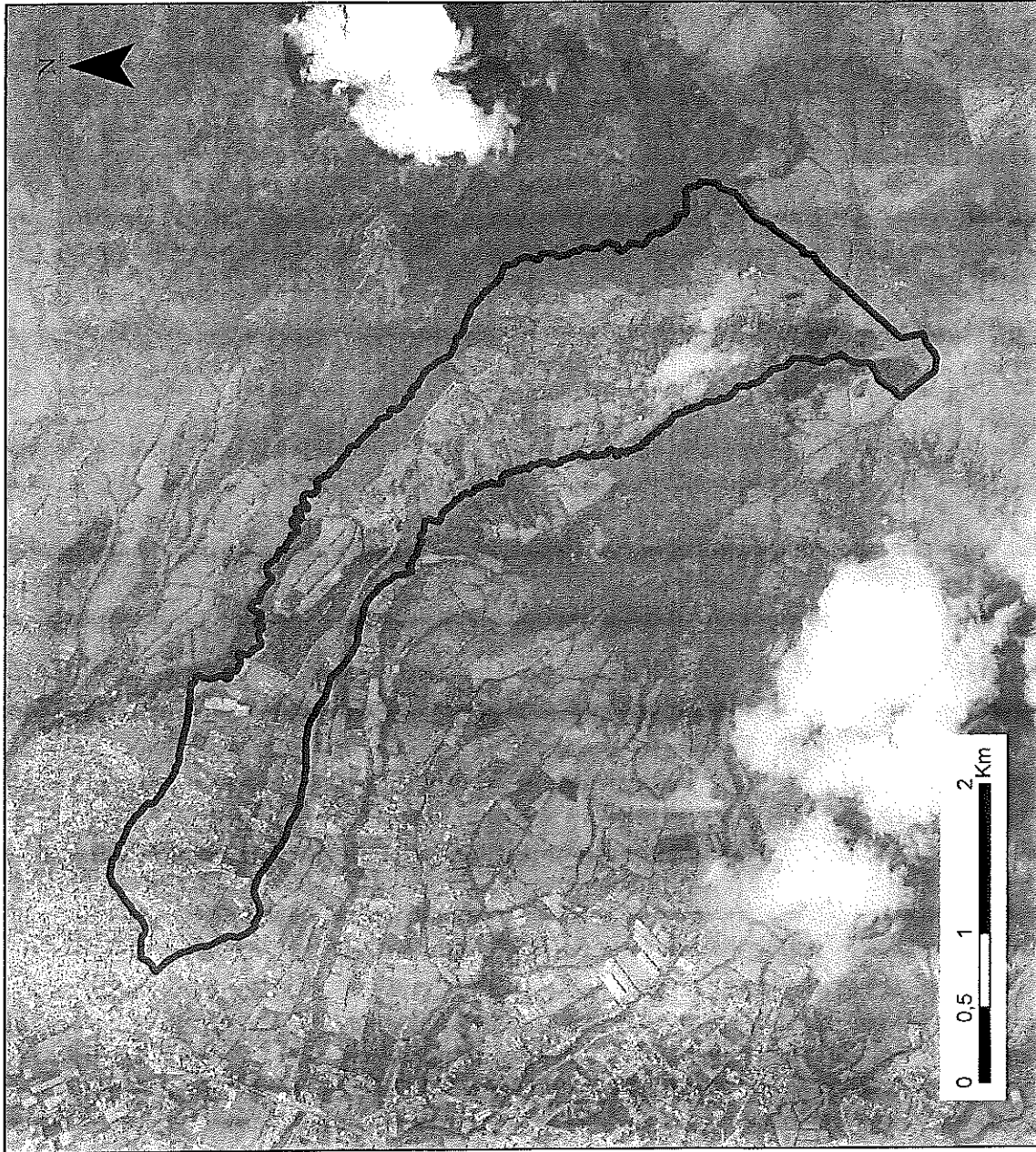
DOCUMENTACION ANEXA		SI	NO
DOCUMENTO	OBSERVACIONES		
1			
2			
3			

FECHA DE ELABORACION REPORTE: _____ ELABORA: _____

Para constancia de lo actuado firman:

Por la Administración Zonal Tumbaco	Por el Barrio:
RESP. _____ AZVT	NOMB: Rosa Gonzales CI: 1709582785

EL TEJAR



ADMINISTRACIÓN ZONAL:
TUMBACO

PARROQUIA:
YARUQUI *Rosa D. Gomezola*

CÓDIGO:
TMB080020

ÁREA (M2):
6440000

ESCALA:
1:44.000

LÍMITES:

NORTE:
QUEBRADA LALAGACHI,
PARROQUIA *Quebrada Quilato*

SUR:
QUEBRADA SAN CARLOS,
CHINANGACHI

ESTE:
SAN JOSÉ DE CHECA,
QUEBRADA *Puerto Pambos*

OESTE:
QUEBRADA *Rosashuayco*

ACTA DE ACEPTACIÓN DE DELIMITACIÓN BARRIAL DE LA PARROQUIA DE YARUQUI

COMPARECIENTES. -

En la parroquia de Tumbaco, a los 08 días del mes de agosto de 2020, comparecen a la suscripción de la presente **ACTA DE ACEPTACIÓN DE DELIMITACIÓN BARRIAL DE LA PARROQUIA DE YARUQUI** a través de la Participación Ciudadana, por una parte la Abg. Laura Coello en calidad de **ADMINISTRADORA ZONAL DE TUMBACO**, la Dra. Patricia Osorio **PRESIDENTA DE LA JUNTA PARROQUIAL DE YARUQUÍ**, el Arq. Fabián Valencia **Director de Gestión de Territorio de la Administración Municipal Zona de Tumbaco**, el Lcdo. Dalthon Ortiz, **Director de Gestión Participativa del Desarrollo (E) de la Administración Municipal Zona de Tumbaco**.

ANTECEDENTES

El Vicecalde del Distrito Metropolitano de Quito, Santiago Gualderas Izquierdo, en coordinación con la Secretaría de Territorio, Hábitat y Vivienda, se encuentra liderando una iniciativa para elaborar una Ordenanza que permita el reconocimiento de la existencia y delimitación legal de barrios de Quito, incluso los históricos y populares, lo que permitirá contar con las bases Normativas para el desarrollo de los barrios.

Para cumplir con este objetivo, el Vicecalde ha remitido un Plan de Trabajo y Hoja de Ruta que determinan la metodología de trabajo, plazos y responsables, con el fin de llevar a cabo un levantamiento de planos geo referenciados que definirán los límites de cada barrio en participación con los ciudadanos.

Con este antecedente, el equipo técnico de la Unidad de Gestión de Participativa del Desarrollo, con apoyo y coordinadamente con la Dirección de Territorio de la Administración Zona Tumbaco, en conjunto con los líderes barriales y parroquiales de Yaruquí, realizaron el levantamiento de información, para este propósito se contó con los planos geo referenciados, con el afán de definir los límites de cada barrio, estableciendo un cronograma de trabajo en el territorio.

El 22 de enero de 2020, a las 17h00 en el Auditorio del GAD Parroquial de Yaruquí, se realizó la socialización de la "iniciativa para elaborar una Ordenanza que permita el reconocimiento de la existencia y delimitación legal de barrios de Quito", para este propósito se contó con la presencia de 34 vecinos de la localidad, la convocatoria estaba orientada a los Dirigentes barriales que tienen una representatividad en los sectores de Yaruquí, se efectuó el plan de delimitación barrial; en el cual se conformaron mesas de trabajo en coordinación con el gobierno parroquial, para una efectiva comprensión y análisis del tema, se elaboraron mapas en formato A4 de los barrios de la parroquia con el fin de que los asistentes puedan visibilizar su territorio, en este proceso los participantes delimitaron sus barrios.

A pesar de la complicada situación que atraviesa el país y la ciudad por la emergencia sanitaria, se continuó con la socialización en reuniones virtuales e inclusive inspecciones en campo que permitieron consolidar la propuesta; todo esto en coordinación con el Gobierno Autónomo Parroquial.

Con fecha 08 de agosto de 2020 el Director de Gestión del Territorio de la Administración Tumbaco, Arq. Fabián Valencia, solicita a la Dirección de Gestión Participativa del Desarrollo, el acta de delimitación de los límites barriales, establecidos en las mesas de trabajo y anexa al documento el plano en formato PDF elaborado por la STHYV; es decir, adjunta el producto resultante de las jornadas del trabajo participativo.

A la presente acta se anexa el plano de "límites barriales parroquia Yaruquí" en el que constan 21 barrios detallados a continuación:

1. Otón de Vélez
2. Chaupiestancia
3. San José
4. Tambillo
5. Álvarez

ADMINISTRACIÓN ZONAL TUMBACO:

Juan Montalvo S2-33 y Oswaldo Guayasamín- PBX: 2371 943 - www.quito.gob.ec

Municipio del Distrito Metropolitano de Quito

Fecha:

Administración Municipal Zonal Tumbaco

Lugar: IDRAUT

Registro de Asistencia

Tema: Delimitación de Barrios

NOMBRE Y APELLIDO	GÉNERO		Edad	Grupo de atención prioritaria y/o vulnerable o Representante								INSTITUCIÓN / ORGANIZACIÓN	NÚMERO DOC. IDENTIDAD	NÚMERO TELÉFONO	CORREO ELECTRÓNICO	FIRMA
	M	F		LGTTIQ	P. Afro	P. y Soc.	P. Montubio	Mix. Adel.	Adultos Mayor	Jóvenes	Per. Discap.					
David Quiñones													170421879-R	0990520539		A. Quiñones
Jelis E. Lopez													1728073471	0999823978	leone.2004@hotmail.es	Jelis Lopez
Saba Elena Yauri													171527150-8	0980943611	elenitcheva@outlook.com	Saba Elena Yauri
Manuel Lopez													170918520-D	0992532788	Saramon Lopez@hotmail.es	Manuel Lopez
María Juana Banchaca													17173353-3	0981800454	liver.43@gmail.com	María Juana Banchaca
Rafaelo Dominguez													1702242277	0997082143		Rafaelo Dominguez
Victor Gestalopez													17036056-4	0987005558	Victor Hugo Gestalopez@gmail.com	Victor Gestalopez
Juan V. Paillache													171697001-3	0984783693	schido.dreyenberito@hotmail.com ivanvic891@hotmail	Juan V. Paillache
Rosa Gonzalez													770958215	778142		Rosa Gonzalez
Ingeniero Nunez													1703207900	0961814025		Ingeniero Nunez
José Solano													1709995750	0994546459	solano_jr@gmail.com	José Solano
Miniam Quiñones													1714407861	0980687585	miquito9@gmail.com	Miniam Quiñones

Fecha:

Lugar: YARUQUI.

Registro de Asistencia

Tema: Delimitación de Barrios

NOMBRE Y APELLIDO	GÉNERO		Edad	Grupo de atención prioritaria y/o vulnerable o Representante										INSTITUCIÓN / ORGANIZACIÓN	NÚMERO DOC. IDENTIDAD	NÚMERO TELEFONO	CORREO ELECTRÓNICO	FIRMA		
	M	F		LGBTIQ	P. Afro	Pueb. y Nac.	P. Montubio	Niñez-Adol.	Adultos Mayores	Miembros	Pers. Discap.	Humana	Anim. y Nat.						Otro (Cult.)	
Jessica Archapantu	X		33												X	San José de Yarugui	1722544481	0984776706	jessicaarchapantu598@gmail.com	
Wilfrido Gomez	X		46												X	Oyambaro	1713361820	0990858289	Ulises Gomez@gmail.com	
Susana Montumbi		X	45													Oyambaro	1712167038	0992517954	susana_2017@yahoo.com	
Andres Montumbi	X		23												X	Oyambaro	1715460955	0994623766	willic7599@gmail.com	
JUAN VARGAS	X		54												M	CENTRO	1707230791	0987405077	ineanaranyc66@hotmail.com	
Nancy Alba																Oyambaro	1722787841	0968840448		
Roberto A. A. A.			65													Oyambaro	2100067244	099740718	Robertoalvarez@ichu.org.ec	
Roberto Osorio																CAD Yarugui	171123191	0996997747	robertoosorio@gmail.com	
Paulina Villacres	X		50												X	Tumbillo	1710094532	0967940464	secebebe@tumbillo.net	
Blanca Ponce	X		34													La Yoya	1710485689			
Jeaneth Cuibar	X		41													Yarugui Sta Rosa	1715645220	0994020903	alejasm@outlook.com	
JUAN HERRERA	X		46													Oyambaro	1714756390	0993433951	doneshera@gmail.com	

LGBTIQ (Lesbianas, Gays, Bisexuales, Trans, Intersex, Queer). P. Afro (pueblos afrodescendientes). Pueb. y Nac. (pueblos y nacionalidades). P. Montubio (pueblo montubio) Niñez-Adol. (de 6 a 17 años). Jóvenes (de 18 a 29 años). Adulto Mayor (más de 65 años). Pers. Discap. (personas con discapacidad). Movilidad Humana (personas en condición de movilidad humana). Anim. y Nat. (Defensores de derechos de animales y naturaleza)

Oficio Nro. GADDMQ-AZT-DGPD-2021-0004-O

Quito, D.M., 08 de enero de 2021

Asunto: SOCIALIZACIÓN DELIMITACIÓN DE BARRIOS

Doctora
Patricia de Jesus Osorio Flores
Presidenta - Eloy Alfaro No. E1-52 e Isidro Ayora, Esquina
GAD PARROQUIAL YARUQUI
En su Despacho

De mi consideración:

Reciba usted un cordial saludo de quienes conformamos la Administración Zonal Tumbaco, a la vez expresarle el deseo de éxitos en este nuevo año.

Como es de su conocimiento y con el propósito de cumplir el plan de trabajo para la DELIMITACIÓN DE BARRIOS me permito convocar a la socialización de la misma. Por lo que le hacemos la cordial invitación y por su intermedio a los señores vocales y a los dirigentes barriales que se detallan a continuación, para el día Miércoles 13 de enero de 2021, en el auditorio del GAD parroquial a las 17H00.

YARUQUI	1	TAMBILLO
	2	SANTA ROSA
	3	EL CALVARIO
	4	YARUQUI CENTRO
	5	OYAMBARO
	6	SAN JOSÉ
	7	LA MOYA

Con sentimientos de distinguida consideración.

Atentamente,



Soc. Luis Guillermo Ruiz Vaca

CHECA

PARROQUIA

ADMINISTRACIÓN ZONAL TUMBACO
REPORTE DE SOCIALIZACIÓN DELIMITACIÓN BARRIOS



N° REPORTE

NOMBRE DEL BARRIO: Chilpecito.
 PARROQUIA: Checa.
 FECHA: 9-03-2021. HORA: RESPONSABLE:

PARTICIPANTES DEL BARRIO		CARGO
Patricio Pujota		

SINTESIS SOCIALIZACIÓN

Limite Sur: Solo Zamora
 Oeste: Rio Cartagene y Otón de Uélez - Pensar An limite Oeste


Con las observaciones acepte delimitación


ACUERDOS Y COMPROMISOS		SI	NO
ACUERDO/COMPROMISO	RESP.	PLAZO	OBSERVACIONES
1			
2			
3			
4			

DOCUMENTACION ANEXA		SI	NO
DOCUMENTO	OBSERVACIONES		
1			
2			
3			

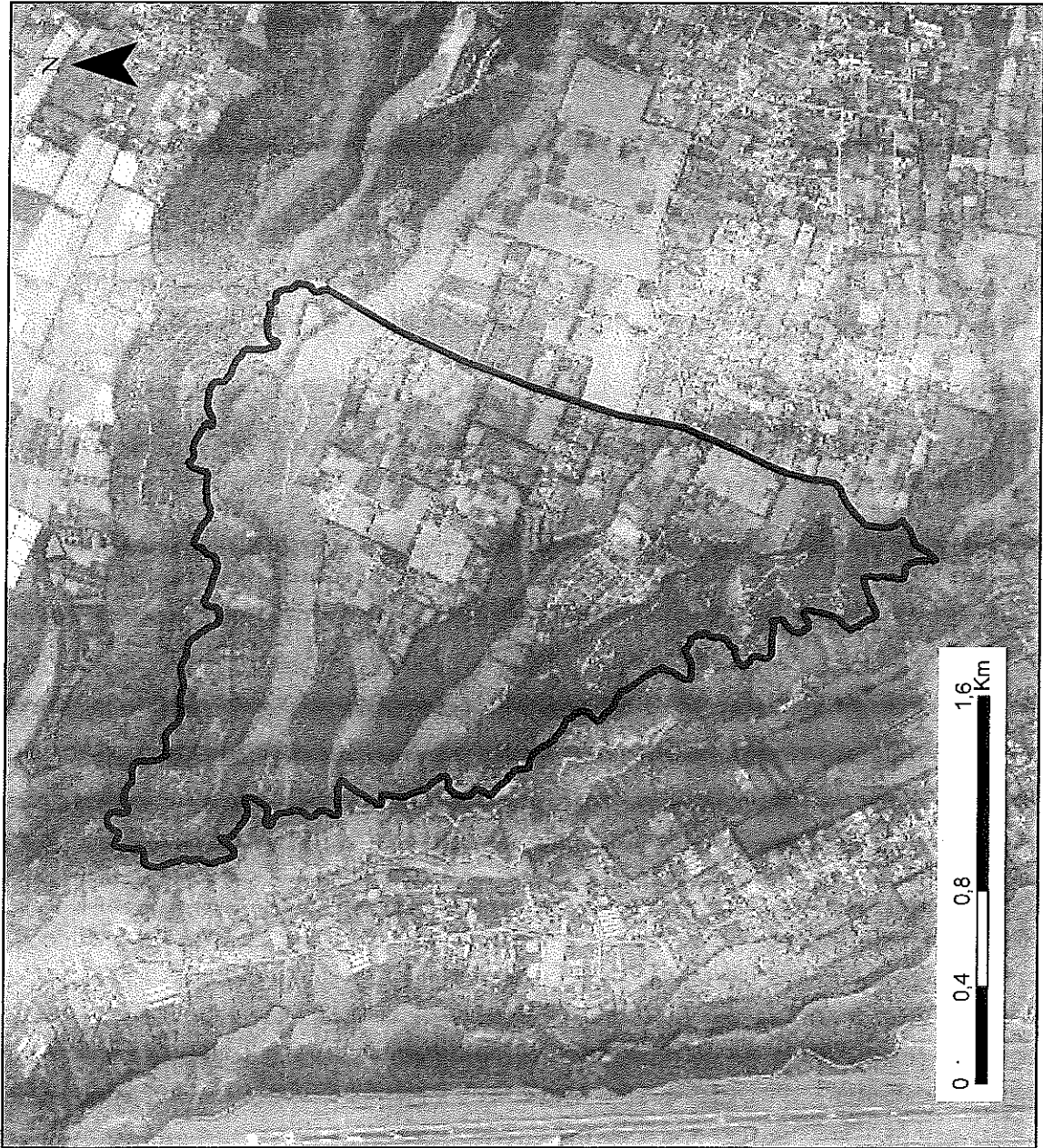
FECHA DE ELABORACION REPORTE: ELABORA:

Para constancia de lo actuado firman:

Por la Administración Zonal Tumbaco: 
 RESP. AZVT

Por el Barrio: 
 NOMB: PATRICIO Pujota
 CI: 12124177C-5

CHILPECITO



ADMINISTRACIÓN ZONAL:
TUMBACO

PARROQUIA:
CHECA

CÓDIGO:
TMB010001

ÁREA (M2):
4060000

ESCALA:
1:27.100

LÍMITES:

NORTE:
RÍO URAVÍA,
VICTORIA DEL
QUINCHE,

SUR:
ZAMORA,
~~GUADALUPE~~

ESTE:
CALLE CAMINO
REAL, SELVA
ALEGRE

OESTE:
OTÓN DE VELEZ,
RÍO CARTAGENA

ADMINISTRACIÓN ZONAL TUMBACO
REPORTE DE SOCIALIZACIÓN DELIMITACIÓN BARRIOS



		N° REPORTE	
NOMBRE DEL BARRIO		Zamora	
PARROQUIA		Chew	
FECHA	9-03-2021	HORA	
RESPONSABLE			

PARTICIPANTES DEL BARRIO	CARGO
Rigoberto Arias	Presidente

SINTESIS SOCIALIZACIÓN



Acepte delimitación

ACUERDOS Y COMPROMISOS		SI	NO	
ACUERDO/COMPROMISO	RESP.	PLAZO	OBSERVACIONES	
1				
2				
3				
4				

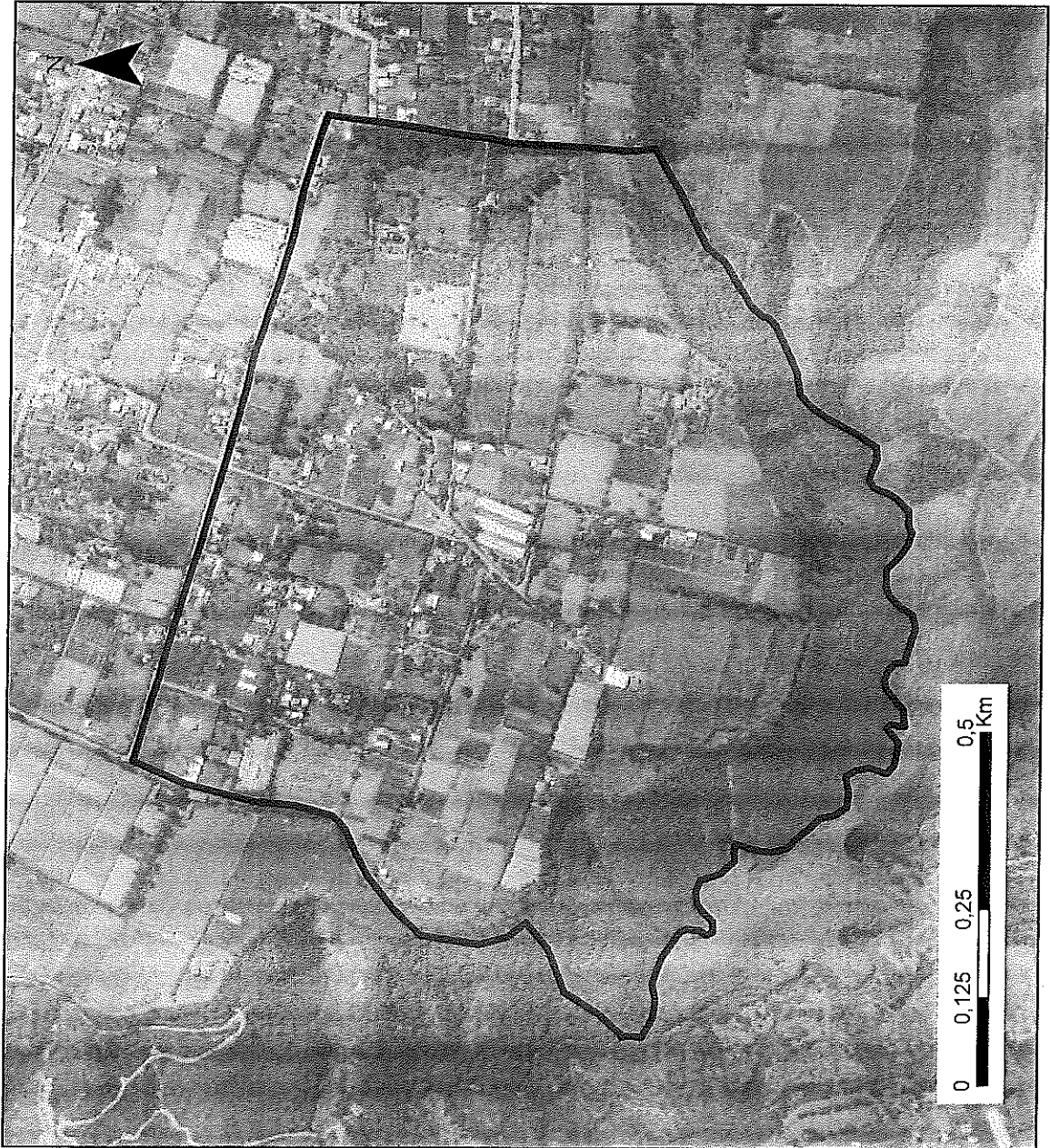
DOCUMENTACION ANEXA		SI	NO	
DOCUMENTO	OBSERVACIONES			
1				
2				
3				

FECHA DE ELABORACION REPORTE: _____ ELABORA: _____

Para constancia de lo actuado firman:

Por la Administración Zonal Tumbaco: 
 Por el Barrio: 
 NOMB: RIGOBERTO ARIAS
 CI: 1703684218

RESP. AZVT



ADMINISTRACIÓN ZONAL:
TUMBACO

PARROQUIA:
CHECA



CÓDIGO:
TMB010002

ÁREA (M2):
912000

ESCALA:
1:9.300

LÍMITES:

NORTE:
CALLE MARIA
DUQUE, SELVA
ALEGRE

SUR:
QUEBRADA
DOMINGUEZ,
GUADALUPE

ESTE:
CALLE MANUEL
FONSECA, LA
DELICIA,

OESTE:
CALLE CAMINO
REAL, CHILPECITO

ADMINISTRACIÓN ZONAL VALLE DE TUMBACO
REPORTE DE SOCIALIZACIÓN DELIMITACIÓN BARRIOS



N° REPORTE

NOMBRE DEL BARRIO *Lalagachi Bajo*

PARROQUIA *Checa*

FECHA *18/01/2021*

HORA

RESPONSABLE

PARTICIPANTES DEL BARRIO

CARGO

Johanna Ortiz
Wilfredo Chicarza

Presidenta
Vicepresidente.

SINTESES SOCIALIZACIÓN

ACUERDOS Y COMPROMISOS

SI

NO

ACUERDO/COMPROMISO

RESP.

PLAZO

OBSERVACIONES

1

2

3

4

DOCUMENTACIÓN ANEXA

SI

NO

DOCUMENTO

OBSERVACIONES

1

2

3

FECHA DE ELABORACION REPORTE

ELABORA:

Para constancia de lo actuado firman:

Por la Administración Zonal Valle de Tumbaco


Por el Barrio:

RESP.

AZVT

NOMB: *Johanna Ortiz*
 CI: *1726077397*

LALAGACHI BAJO



ADMINISTRACIÓN ZONAL:
TUMBACO

PARROQUIA:
CHECA

CÓDIGO:
TMB010003

ÁREA (M2):
824000

ESCALA:
1:12.700

LÍMITES:

NORTE:

QUEBRADA
GAVILÁN, LA TOLA
BAJA

SUR:

QUEBRADA EL
CALVARIO, LA
VICTORIA,

ESTE:

RUTA E35,
LALAGACHI
CENTRAL

OESTE:

QUEBRADA
LALAGACHI, SAN
VICENTE

ADMINISTRACIÓN ZONAL VALLE DE TUMBACO
REPORTE DE SOCIALIZACIÓN DELIMITACIÓN BARRIOS



N° REPORTE

NOMBRE DEL BARRIO

TOLA BAJA

PARROQUIA

CHECA

FECHA

17-03-2021

HORA

RESPONSABLE

PARTICIPANTES DEL BARRIO

CARGO

Giovanni Osorio

Presidente
Tola Baja

SINTESIS SOCIALIZACIÓN

Acepte Delimitación planteada.

ACUERDOS Y COMPROMISOS

SI

NO

ACUERDO/COMPROMISO

RESP.

PLAZO

OBSERVACIONES

1

2

3

4

DOCUMENTACION ANEXA

SI

NO

DOCUMENTO

OBSERVACIONES

1

2

3

FECHA DE ELABORACION REPORTE

ELABORA:

Para constancia de lo actuado firman:

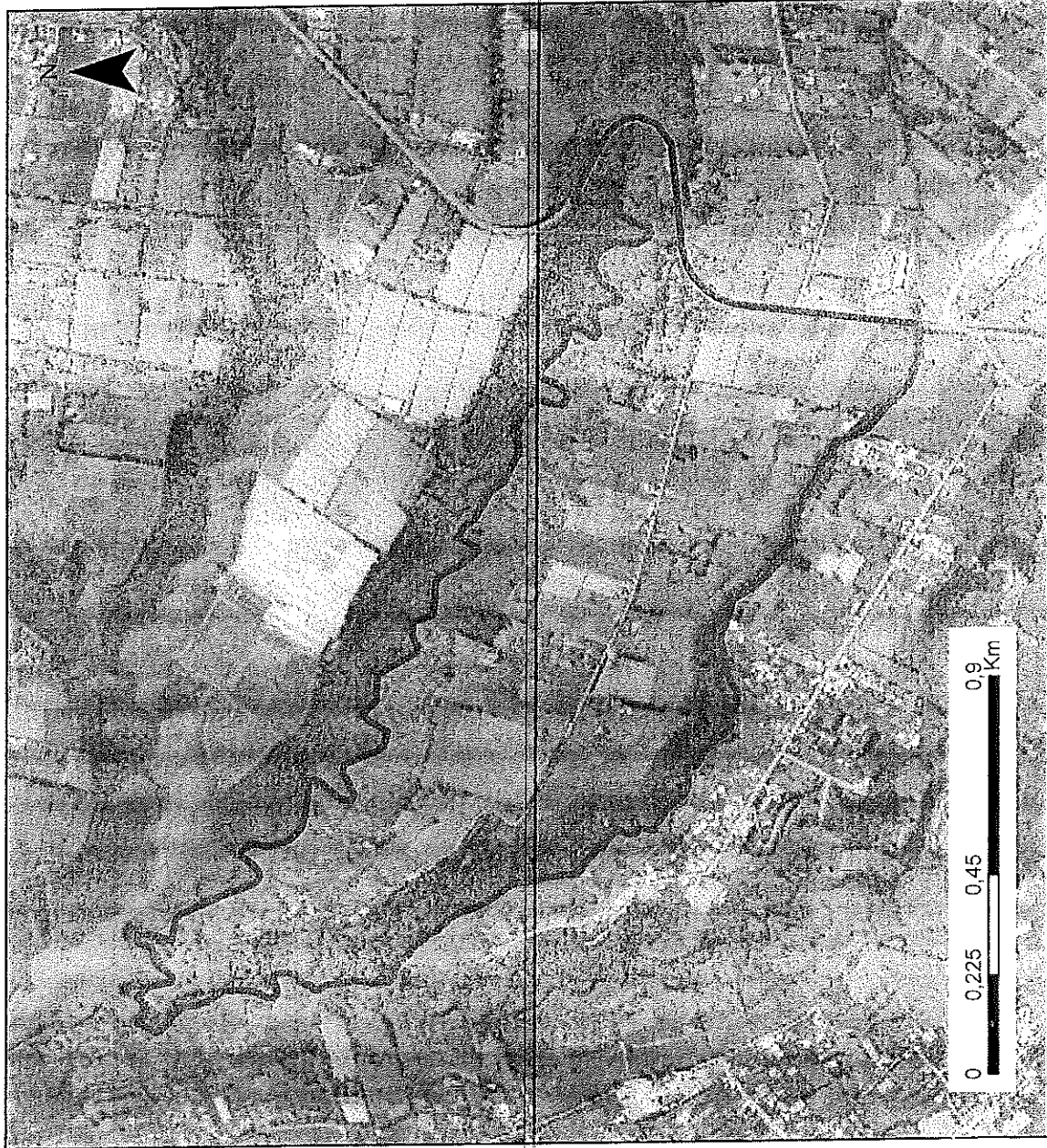
Por la Administración Zonal Valle de Tumbaco

Por el Barrio:

RESP.

AZVT

NOMB: Giovanni Osorio
 CI: 1717647647



ADMINISTRACIÓN ZONAL:
TUMBACO

PARROQUIA:
CHECA

CÓDIGO:
TMB010004

ÁREA (M2):
1180000

ESCALA:
1:14.800

LÍMITES:

NORTE:

QUEBRADA
GUADALUPE,
GUADALUPE

SUR:

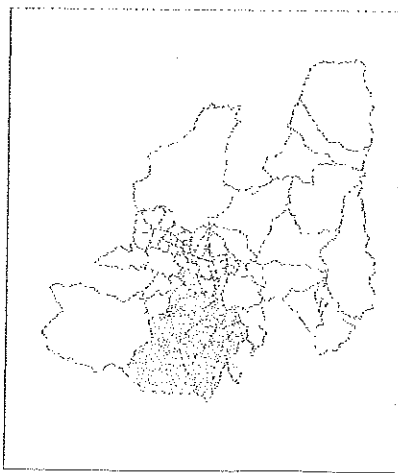

QUEBRADA
GAVILÁN,
LALAGACHI BAJO

ESTE:

RUTA E35, LA
TOLA

OESTE:

RÍO CARTAGENA,
SAN VICENTE



- Unita parroquiai
- El es Vias
- Rio/Quebrada
- Cabecera parroquiai

NOMBRE	
ACIL A	LALAGACH I ALTO
CENTRAL	LALAGACH I BAJO
CHILPECITO	PATAHACIENDA
CUSCUNGO	SAN AGUS I IN
GUADALUPE	SAN JOSE DE CHECA
LA DELICIA	SAN JUAN
LA TOLA	SAN RAFA I
LA TOLA BAJA	SELVA ALEGRE
LALAGACH I CENTRAL	ZAMORA

quijó

MAPA LIMITES BARRIOSECTOR DE LA PARROQUIA CHECA

FSCAL A 1:48,000 DATUM WGS84

FUENTES: SEPTIEMBRE, 2020

CONALI DMO

ADMINISTRACIÓN ZONAL TUMBACO
REPORTE DE SOCIALIZACIÓN DELIMITACIÓN BARRIOS



		N° REPORTE	
NOMBRE DEL BARRIO		Selva Alegre.	
PARROQUIA		Checa.	
FECHA		HORA	
		RESPONSABLE	

PARTICIPANTES DEL BARRIO		CARGO
Wilson Pujota		Presidente.

SINTESIS SOCIALIZACIÓN



Accepta Delimitación.

ACUERDOS Y COMPROMISOS		SI	NO	
ACUERDO/COMPROMISO		RESP.	PLAZO	OBSERVACIONES
1				
2				
3				
4				

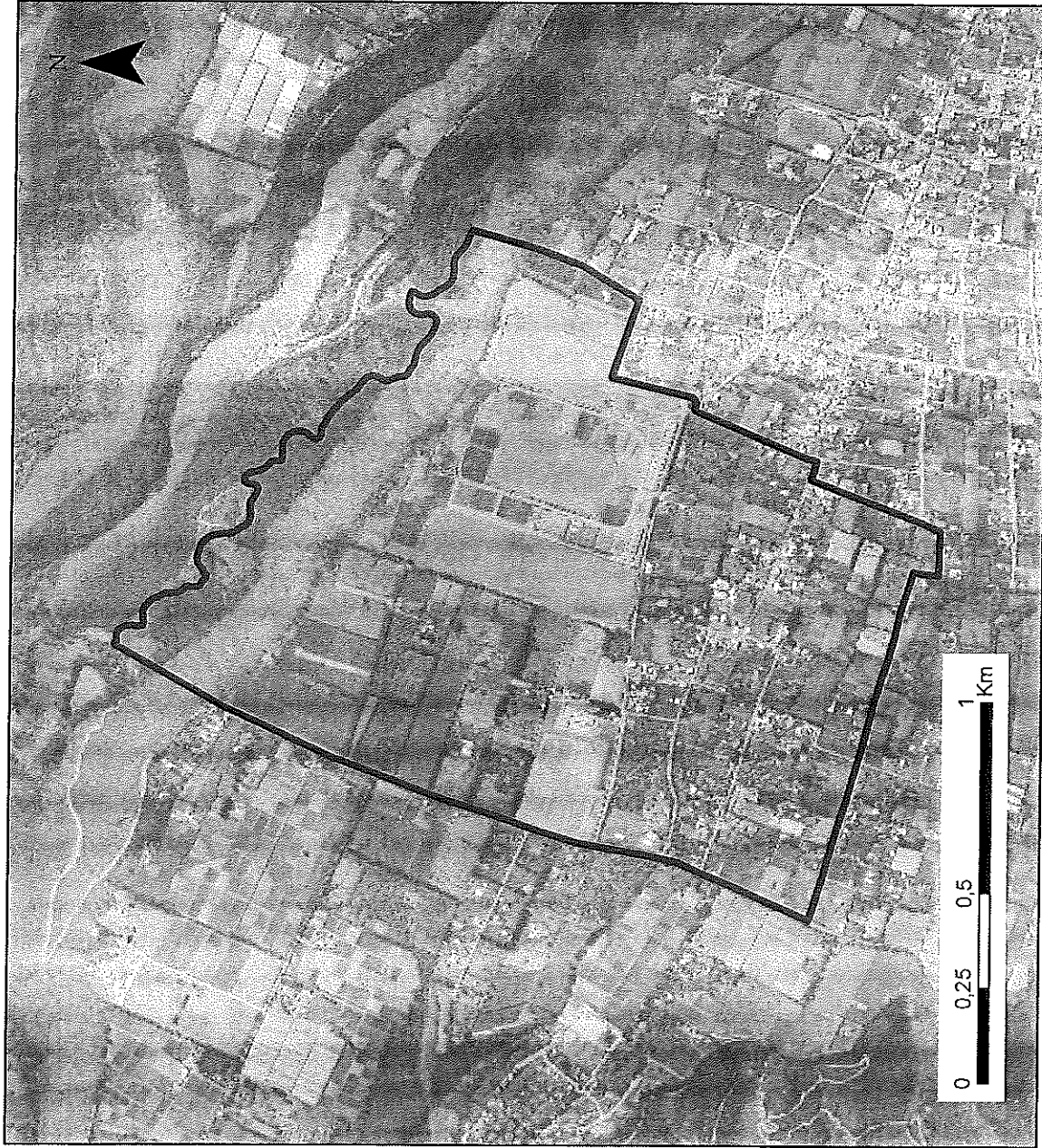
DOCUMENTACIÓN ANEXA		SI	NO	
DOCUMENTO		OBSERVACIONES		
1				
2				
3				

FECHA DE ELABORACIÓN REPORTE		ELABORA:	
------------------------------	--	----------	--

Para constancia de lo actuado firman:


Por la Administración Zonal Tumbaco  RESP. _____ AZVT	Por el Barrio:  NOMB: Wilson Pujota CI: 171370502-6
---	---

SELVA ALEGRE



ADMINISTRACIÓN ZONAL:
TUMBACO

PARROQUIA:
CHECA



CÓDIGO:
TMB010005

ÁREA (M2):
2050000

ESCALA:
1:17.200

LÍMITES:


NORTE:
QUEBRADA
AGLLA, IGUINARO

SUR:
CALLE MANUEL
MARIA DUQUE,
ZAMORA

ESTE:
CALLE S/N, LA
DELICIA

OESTE:
CALLE CAMINO
REAL, CHILPECITO

ADMINISTRACIÓN ZONAL VALLE DE TUMBACO
REPORTE DE SOCIALIZACIÓN DELIMITACIÓN BARRIOS



NOMBRE DEL BARRIO		N° REPORTE	
PARROQUIA		RESPONSABLE	
FECHA	HORA		
PARTICIPANTES DEL BARRIO		CARGO	
Lic. Ernesto Fonseca	PATAHACIENDA	PRESIDENTE	
Lic. Ernesto Fonseca	PATAHACIENDA		

SÍNTESIS SOCIALIZACIÓN

Acepta delimitación informada con la particularidad de que en los límites se acumante barrio Central.

ACUERDOS Y COMPROMISOS		SI	NO
ACUERDO/COMPROMISO		RESP.	PLAZO
1	Aumentar límites al norte barrio Central	SI	Inmediato
2			
3			
4			

DOCUMENTACIÓN ANEXA		SI	NO
DOCUMENTO		OBSERVACIONES	
1			
2			
3			

FECHA DE ELABORACIÓN REPORTE: _____ ELABORA: _____

Para constancia de lo actuado firman:


Por la Administración Zonal Valle de Tumbaco

Maria Fernanda Gorrón
MARIA FERNANDA GORRÓN **SECRETARIO**
 RESP. COORDINADORA TERRITORIAL
 AZVT

Por el Barrio:

Ernesto Fonseca
ERNESTO FONSECA
 NOMB: _____
 CI: _____

PATAHACIENDA



ADMINISTRACIÓN ZONAL:
TUMBACO

PARROQUIA:
CHECA

CÓDIGO:
TMB010006

ÁREA (M2):
819000

ESCALA:
1:12.700

LÍMITES:

NORTE:	SUR:
CALLE ANTURRUCU, LA DELICIA, CENTRAL	QUEBRADA DOMINGUEZ, GUADALUPE
ESTE:	OESTE:
RUTA E36, CUSCUSUNGO	ZAMORA

[Handwritten signature]

ADMINISTRACIÓN ZONAL VALLE DE TUMBACO
REPORTE DE SOCIALIZACIÓN DELIMITACIÓN BARRIOS



N° REPORTE		
NOMBRE DEL BARRIO		Lalagachi Central
PARROQUIA		Chica
FECHA	08/02/2021	HORA
RESPONSABLE		

PARTICIPANTES DEL BARRIO		CARGO
Sra. Maria Chicaiza		Presidenta
Se. Paul Coustar		Vocal


SINTESIS SOCIALIZACIÓN


1) Acep
 No acepto el trazado del límite realizado x el Municipio DMQ. en la calle Sur Este de nuestro barrio, x cuanto se realizo la socialización con los moradores del sector y se resolvió q, todo el predio # 5155360; pertenezca al Barrio Lalagachi Central.

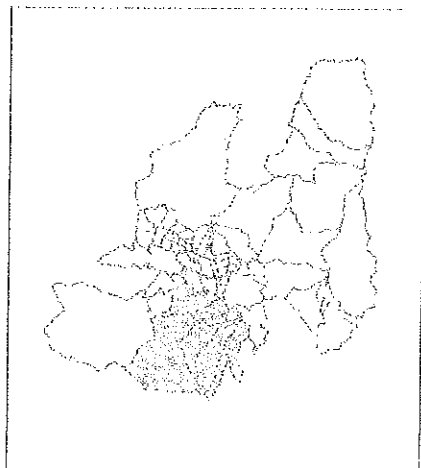

ACUERDOS Y COMPROMISOS		SI	NO
ACUERDO/COMPROMISO	RESP.	PLAZO	OBSERVACIONES
1	Por lo q, se realizó el acta de resolución de pertenencia, donde suscribieron los residentes de este predio. Documento q, está adjunto al oficio # CBLG 2021-004, enviado a la Administración		
2	Zona Tumbaco con fecha 21-02-2021, al oficio también se adjuntó los planos correspondientes.		
3			
4			

DOCUMENTACIÓN ANEXA		SI	NO
DOCUMENTO			OBSERVACIONES
1			
2			
3			

FECHA DE ELABORACION REPORTE: _____ ELABORA: _____
 Para constancia de lo actuado firman:

Por la Administración Zonal Valle de Tumbaco

 RESP. AZVT

Por el Barrio:

 NOMB: Margoth Chicaiza M.
 CI: 1704798048



- Límite parroquial
- — — — — Ejes viarios
- Río/Cuebradas
- Cabeceira parroquial

NOMBRE	
ACILIA	LALAGACHI ALTO
CENTRAL	LALAGACHI BAJO
CHILPECTO	PATAHACIENDA
CUSCUNGO	SAN AGUSTIN
GUADALUPE	SAN JOSE DE CHECA
LA DELICIA	SAN JUAN
LA TOLA	SAN RAFAEL
LA TOLA BAJA	SELVA ALEGRE
LALAGACHI CENTRAL	ZAVORA

OJITO

MAPA LÍMITES BARRIO/SECTOR
 DE LA PARROQUIA CHECA
 ESCALA 1:45.000 DATUM WGS84
 FUENTES: SEPTIEMBRE 2020
 CONALL DMO

ADMINISTRACIÓN ZONAL VALLE DE TUMBACO
REPORTE DE SOCIALIZACIÓN DELIMITACIÓN BARRIOS



		N° REPORTE	
NOMBRE DEL BARRIO		LA DELICIA	
PARROQUIA		CHACA	
FECHA	HORA	17:35	RESPONSABLE

PARTICIPANTES DEL BARRIO	CARGO
Sr. Renato Estévez (LA DELICIA)	PRESIDENTE

SINTESIS SOCIALIZACIÓN

ACEPTA DELIMITACIÓN PRESENTADA CON LA PARTICULARIDAD DE QUE EL LIMITE SUR ES CON LA CALLE ANTURRUCU Y SAMUEL MONTENEGRO. SE RECTIFICA QUE EN LA LIMITACIÓN SUR NO VA LA CALLE SAMUEL MONTENEGRO.

ok /

ACUERDOS Y COMPROMISOS		SI	NO
ACUERDO/COMPROMISO		RESP.	PLAZO
1	AUMENTAR LIMITE SUR CALLE ANTURRUCU	SI	INMEDIATO
2			
3			
4			

DOCUMENTACIÓN ANEXA		SI	NO
DOCUMENTO		OBSERVACIONES	
1			
2			
3			

FECHA DE ELABORACIÓN REPORTE: _____ ELABORA: _____

Para constancia de lo actuado firman:


Por la Administración Zonal Valle de Tumbaco

MARIA FERNANDA GORDON
 RESP. COORDINADORA TERRITORIAL
 AZVT

Por el Barrio:

NOMB: Renato Estévez
 CI: 1711973667

LA DELICIA



ADMINISTRACIÓN ZONAL:
TUMBACO

PARROQUIA:
CHECA

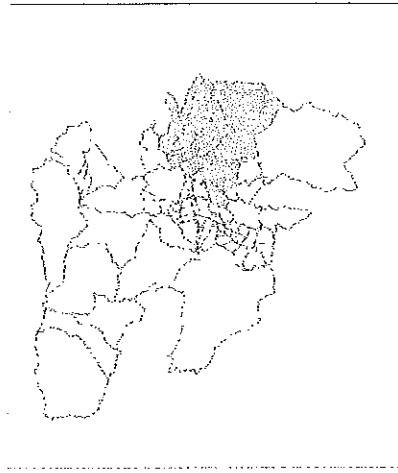

CÓDIGO:
TMB010007

ÁREA (M2):
906000

ESCALA:
1:14.200

LÍMITES:

NORTE: QUEBRADA AGLLA, IGUINARO	SUR: CALLE S/N, PATAHACIENDA ANTURUJUY SAMUEL MONTELEONE
ESTE: CALLE LEANDRO GARZÓN, CENTRAL,	OESTE: CALLE S/N, SELVA ALEGRE, ZAMORA




□ Límite parroquial
 --- Ejes viales
 - - - - - Río/Quebrada
 ● Cabecera parroquial

NOMBRE	Color/Patrón
LALAGACHI ALTO	[Patrón]
LALAGACHI BAJO	[Patrón]
PATA HACIENDA	[Patrón]
SAN AGUSTIN	[Patrón]
SAN JOSE DE CHECA	[Patrón]
SAN JUAN	[Patrón]
SAN RAFAEL	[Patrón]
SELVA ALEGRE	[Patrón]
ZAMORA	[Patrón]
LALAGACHI CENTRAL	[Patrón]
ACLI A	[Patrón]
CENTRAL	[Patrón]
CHILPECITO	[Patrón]
CUSCUNGO	[Patrón]
GUADALUPE	[Patrón]
LA DELICIA	[Patrón]
LA TOLA	[Patrón]
LA TOLA BAJA	[Patrón]



MAPA LIMITES BARRIO/SECTOR DE LA PARROQUIA CHECA

FSCAL A 1:45.000
 DATUM WGS84
 FUENTES:
 CONALI DINC
 SEPTIEMBRE, 2020



COMITE BARRIAL "LALAGACHI CENTRAL"

PARROQUIA CHECA – DISTRITO METROPOLITANO DE QUITO
ACUERDO No. 101 MIES – 22 DE SEPTIEMBRE DE 2009

HEREDEROS DEL PREDIO DE LOS CAUSANTES SEÑOR RAFAEL QUISHPE Y ESPOSA, Y COPROPIETARIOS DE ESTE PREDIO, QUE SUSCRIBEN LIBRE Y VOLUNTARIAMENTE, PERTENECER AL BARRIO LALAGACHI CENTRAL DE LA PARROQUIA DE CHECA, DISTRITO METROPOLITANO DE QUITO.

Checa, 21 de febrero de 2021

NOMBRE Y APELLIDO	CÉDULA DE CIUDADANÍA	FIRMA
Luz María Quispe	170358062-9	Luz María Quispe
Lourdes Condor	171291990-9	
Ramón Zúñiga	170028004-1	Ramón Zúñiga
Pamela Chinacalle	175283436-4	
Oscar Quispe	172128294-2	
X X X X X	X X	X X X

ADMINISTRACIÓN ZONAL VALLE DE TUMBACO
REPORTE DE SOCIALIZACIÓN DELIMITACIÓN BARRIOS



N° REPORTE

NOMBRE DEL BARRIO Guadalupe

PARROQUIA Checa

FECHA 19-01-2021

HORA

RESPONSABLE

PARTICIPANTES DEL BARRIO

CARGO

Edgar Vasquez

Presidente

SINTEISIS SOCIALIZACIÓN

ACUERDOS Y COMPROMISOS

SI

NO

ACUERDO/COMPROMISO

RESP.

PLAZO

OBSERVACIONES

1

2

3

4

DOCUMENTACIÓN ANEXA

SI

NO

DOCUMENTO

OBSERVACIONES

1

2

3

FECHA DE ELABORACION REPORTE

ELABORA:

Para constancia de lo actuado firman:

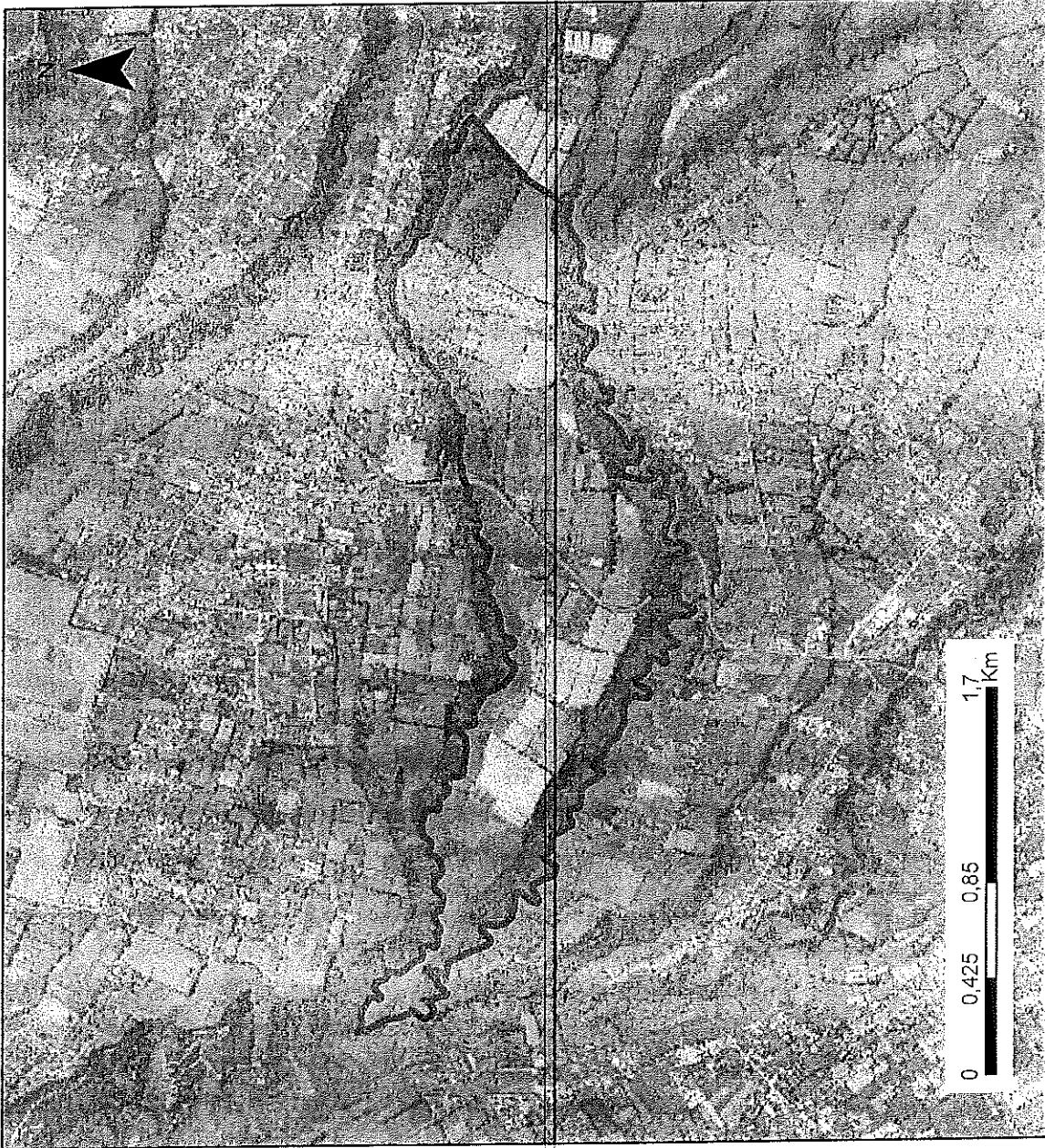
Por la Administración Zonal Valle de Tumbaco

Por el Barrio:

RESP.

AZVT

NOMB: Edgar Vasquez
 CI: 0201031580



ADMINISTRACIÓN ZONAL:
TUMBACO

PARROQUIA:
CHECA

CÓDIGO:
TMB010009

ÁREA (M2):
2340000

ESCALA:
1:28.800

LÍMITES:

NORTE: QUEBRADA DOMÍNGUEZ, ZAMORA,	SUR: QUEBRADA GUADALUPE, TOLA BAJA, LA TOLA
ESTE: SAN AGUSTÍN	OESTE: RÍO CARTAGENA, SAN VICENTE,

ADMINISTRACIÓN ZONAL VALLE DE TUMBACO
REPORTE DE SOCIALIZACIÓN DELIMITACIÓN BARRIOS



		N° REPORTE	
NOMBRE DEL BARRIO		CENTRAL	
PARROQUIA		CHECA	
FECHA	HORA	17:43	RESPONSABLE

PARTICIPANTES DEL BARRIO		CARGO
TNG. SANTIAGO DUGUE	(CAD CHECA)	PRESIDENTE

SINTESIS SOCIALIZACIÓN

SE MODIFICA LINDERO OESTE, BARRIO SE EXTIENDE POR LA CALLE WENCES LAO SANCHEZ HASTA LLEGAR A LA CALLE ANTURRUCU *ok*

ACUERDOS Y COMPROMISOS		SI	NO
ACUERDO/COMPROMISO		RESP.	PLAZO
1	MODIFICACION LIMITE OESTE	AMT	INMEDIATO
2			
3			
4			

DOCUMENTACIÓN ANEXA		SI	NO
DOCUMENTO		OBSERVACIONES	
1			
2			
3			



FECHA DE ELABORACIÓN REPORTE: _____ ELABORA: _____

Para constancia de lo actuado firman:
 Por la Administración Zonal Valle de Tumbaco

MARIA FERNANDA GORDON
 RESP. COORDINADORA TERRITORIAL
 AZVT

Por el Barrio:

Santiago Dugue U.
 NOMB: _____
 CI: 171128969-8



ADMINISTRACIÓN ZONAL:
TUMBACO

PARROQUIA:
CHECA

CÓDIGO:
TMB010010

ÁREA (M2):
994000

ESCALA:
1:11.400

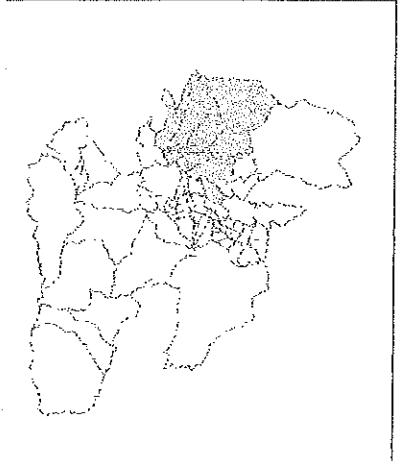
LÍMITES:

NORTE:
QUEBRADA
AGLLA, IGUÑARO,

SUR:
CALLE
ANTURRUCU,
RUTA E35,

ESTE:
CALLE S/N, SAN
JUAN

OESTE:
CALLE LEANDRO
GARZÓN, LA
DELICIA



Límite parroquial
 - - - - - Ellos viales
 - - - - - Río/Quebrada
 ● Cabeecera parroquial

NOMBRE	LEYENDA
LAGAGACHIALTO	[Pattern]
LAGAGACHIBAJO	[Pattern]
PATAHACIENDA	[Pattern]
SAN AGUSTIN	[Pattern]
SAN JOSE DE CHECA	[Pattern]
SAN JUAN	[Pattern]
SAN RAFAEL	[Pattern]
SELVA ALEGRE	[Pattern]
ZAMORA	[Pattern]
LAGAGACH: CENTRAL	[Pattern]
ACILIA	[Pattern]
CENTRAL	[Pattern]
CHILFECITO	[Pattern]
CUSCUNGO	[Pattern]
GUADALUPE	[Pattern]
LA DELICIA	[Pattern]
LA TOLA	[Pattern]
LA TOLA BAJA	[Pattern]

7



**MAPA LÍMITES BARRIO/SECTOR
 DE LA PARROQUIA CHECA**

FSCAI A 1:45,000 DATUM WGS84
 FUENTES: SEPTIEMBRE 2020
 CONALI DMQ

ADMINISTRACIÓN ZONAL VALLE DE TUMBACO
REPORTE DE SOCIALIZACIÓN DELIMITACIÓN BARRIOS



N° REPORTE

NOMBRE DEL BARRIO *Cosanguo*

PARROQUIA *Cajica*

FECHA *18-01-2021*

HORA

RESPONSABLE

PARTICIPANTES DEL BARRIO

CARGO

Florencio Ayala

Presidente

Fanny Estévez

Vicepresidente

SÍNTESIS SOCIALIZACIÓN

ACUERDOS Y COMPROMISOS

SI

NO

ACUERDO/COMPROMISO

RESP.

PLAZO

OBSERVACIONES

1

2

3

4

DOCUMENTACIÓN ANEXA

SI

NO

DOCUMENTO

OBSERVACIONES

1

2

3

FECHA DE ELABORACIÓN REPORTE

ELABORA:

Para constancia de lo actuado firman:

Por la Administración Zonal Valle de Tumbaco


Por el Barrio:

[Signature]

[Signature]
 NOMB. *Florencio Ayala*
 CI: *7711695793*

RESP.

AZVT



ADMINISTRACIÓN ZONAL:
TUMBACO

PARROQUIA:
CHECA

CÓDIGO:
TMB010011

ÁREA (M2):
362000

ESCALA:
1:7.800

LÍMITES:

NORTE:
RUTA E35,
CENTRAL

SUR:
QUEBRADA
DOMÍNGUEZ,
GUADALUPE

ESTE:
CALLE JUBONES,
AGLLA

OESTE:
RUTA E35,
PATAHACIENDA

Chapman J. Aguilar

ADMINISTRACIÓN ZONAL TUMBACO
REPORTE DE SOCIALIZACIÓN DELIMITACIÓN BARRIOS



		N° REPORTE	
NOMBRE DEL BARRIO		La Tola.	
PARROQUIA		Checa	
FECHA	9-03-2021	HORA	RESPONSABLE

PARTICIPANTES DEL BARRIO		CARGO
Julian Peralta		Presidente

SINTESIS SOCIALIZACIÓN



Acepta delimitación

ACUERDOS Y COMPROMISOS		SI	NO
ACUERDO/COMPROMISO	RESP.	PLAZO	OBSERVACIONES
1			
2			
3			
4			

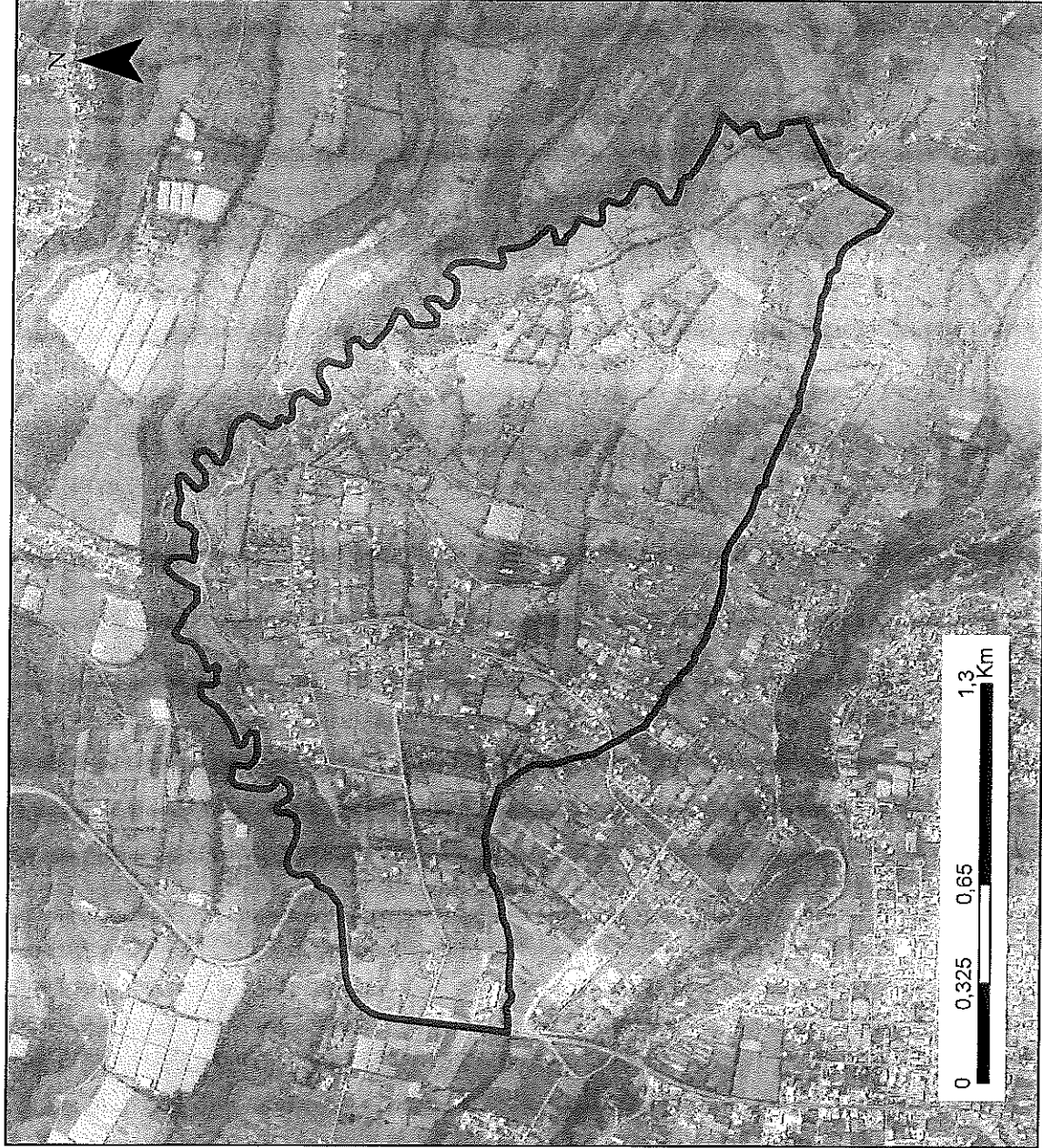
DOCUMENTACION ANEXA		SI	NO
DOCUMENTO	OBSERVACIONES		
1			
2			
3			

FECHA DE ELABORACION REPORTE: _____ ELABORA: _____

Para constancia de lo actuado firman:

Por la Administración Zonal Tumbaco  RESP. AZVT	Por el Barrio:  NOMB: Julian Peralta. CI: 1103800399
--	---

LA TOLA



ADMINISTRACIÓN ZONAL:
TUMBACO

PARROQUIA:

CHECA

CÓDIGO:

TMB010012

ÁREA (M2):

3370000

ESCALA:

1:21.400

LÍMITES:

NORTE:

QUEBRADA
GUADALUPE,
GUADALUPE,

SUR:

QUEBRADA
GAVILÁN,
LALAGACHI

ESTE:

QUEBRADA TOLA,
SAN AGUSTÍN

OESTE:

ruta E35, LA TOLA
BAJA

ADMINISTRACIÓN ZONAL VALLE DE TUMBACO
REPORTE DE SOCIALIZACIÓN DELIMITACIÓN BARRIOS



N° REPORTE			
NOMBRE DEL BARRIO	San Juan	San Juan	
PARROQUIA	Checa		
FECHA	HORA	RESPONSABLE	

PARTICIPANTES DEL BARRIO			CARGO
Edwin Camilo Palaguaray Rosero			Presidente
Jose Angel Tipanlisa Rosero			Vice Presidente
Eva Zomida Rosero Ramires			Tesorera
Christian Carlos Orozco Cajamarca			Secretario
Raquel Ramiro Palaguaray Rosero			Primer Vocal
Luzmila Tipan Abad			Segundo Vocal
Simon Xavier Rosero Ramirez			Tercer Vocal
Veronica Matilde Palaguaray Rosero			Vocal Suplente

SINTESIS SOCIALIZACIÓN

- Elección y posesión de la nueva directiva (Periodo dos años).
- Socialización de los estatutos.
- Aceptan delimitación

ACUERDOS Y COMPROMISOS		SI	NO	
ACUERDO/COMPROMISO		RESP.	PLAZO	OBSERVACIONES
1	Socializar a la Asamblea los estatutos	/	Corto	Obligatoria
2	Reformar los reglamentos Internos	/	Corto	
3	Censo de miembros juridicos	/	Mediano	
4	Inscripcion de nuevos miembros	/	Mediano	


DOCUMENTACIÓN ANEXA		SI	NO	
DOCUMENTO		OBSERVACIONES		
1	N/A			
2				
3				


FECHA DE ELABORACION REPORTE: 20-01-2021 ELABORA: Directiva

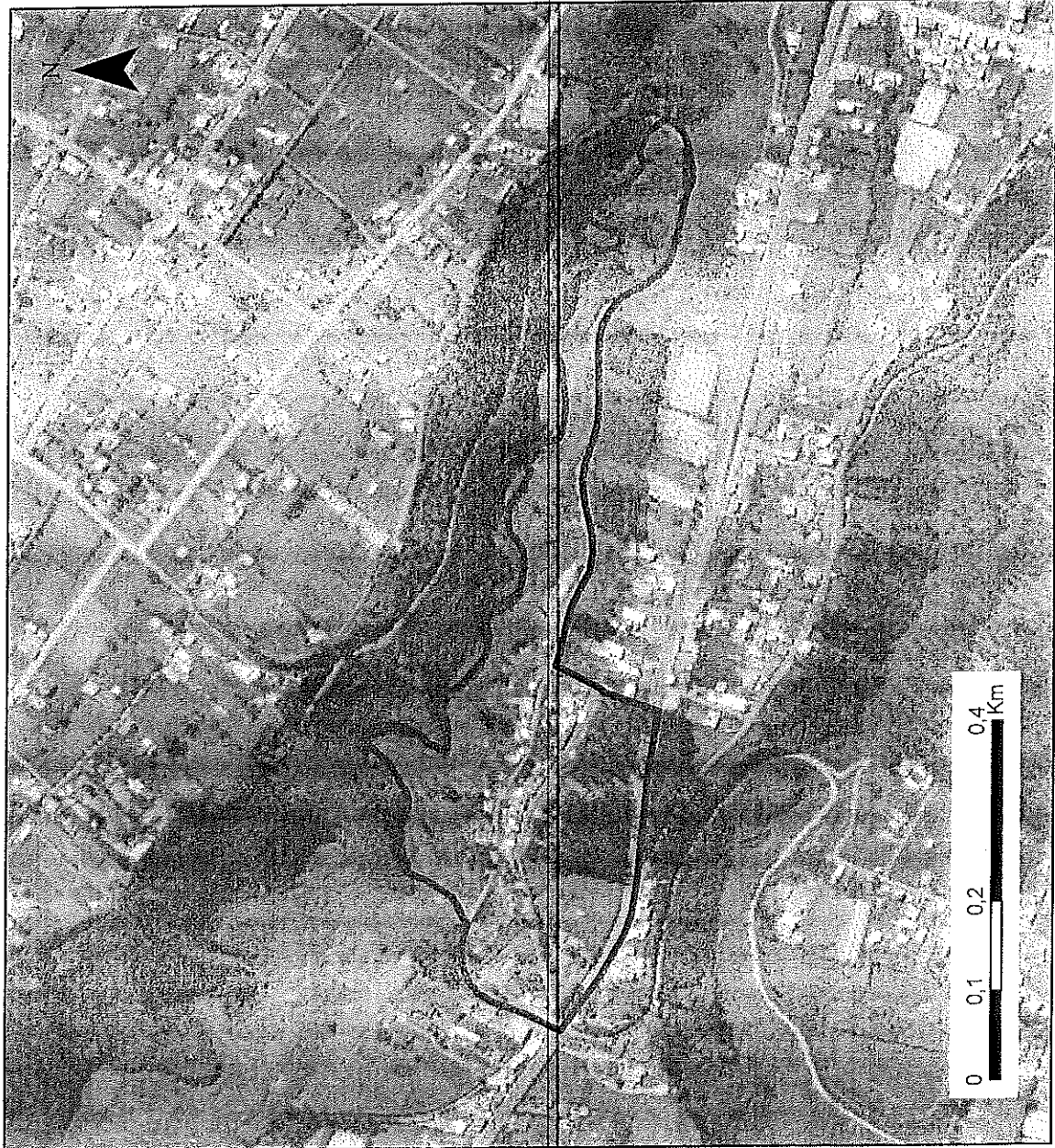
Para constancia de lo actuado firman:

Por la Administración Zonal Valle de Tumbaco

Por el Barrio:

RESP.  AZVT


 Edwain Camilo Palaguaray Rosero
 NOMB.:
 CI: 171253292-6



ADMINISTRACIÓN ZONAL:
TUMBACO

PARROQUIA:
CHECA

CÓDIGO:
TMB010013

ÁREA (M2):
122000

ESCALA:
1:7.300

LÍMITES:

NORTE:

QUEBRADA
AGLLA, IGUINARO

SUR:

RUTA E35, AGLLA

ESTE:

CALLE S/N, AGLLA

OESTE:

CALLE S/N,
CENTRAL

Carla Paredes

ADMINISTRACIÓN ZONAL TUMBACO
REPORTE DE SOCIALIZACIÓN DELIMITACIÓN BARRIOS



		N° REPORTE	
NOMBRE DEL BARRIO		San José de Checa	
PARROQUIA		Checa	
FECHA	9-03-2021	HORA	
		RESPONSABLE	

PARTICIPANTES DEL BARRIO		CARGO
Gloria Cepeda		Presidenta - San José

SINTESIS SOCIALIZACIÓN



Acepta delimitación.

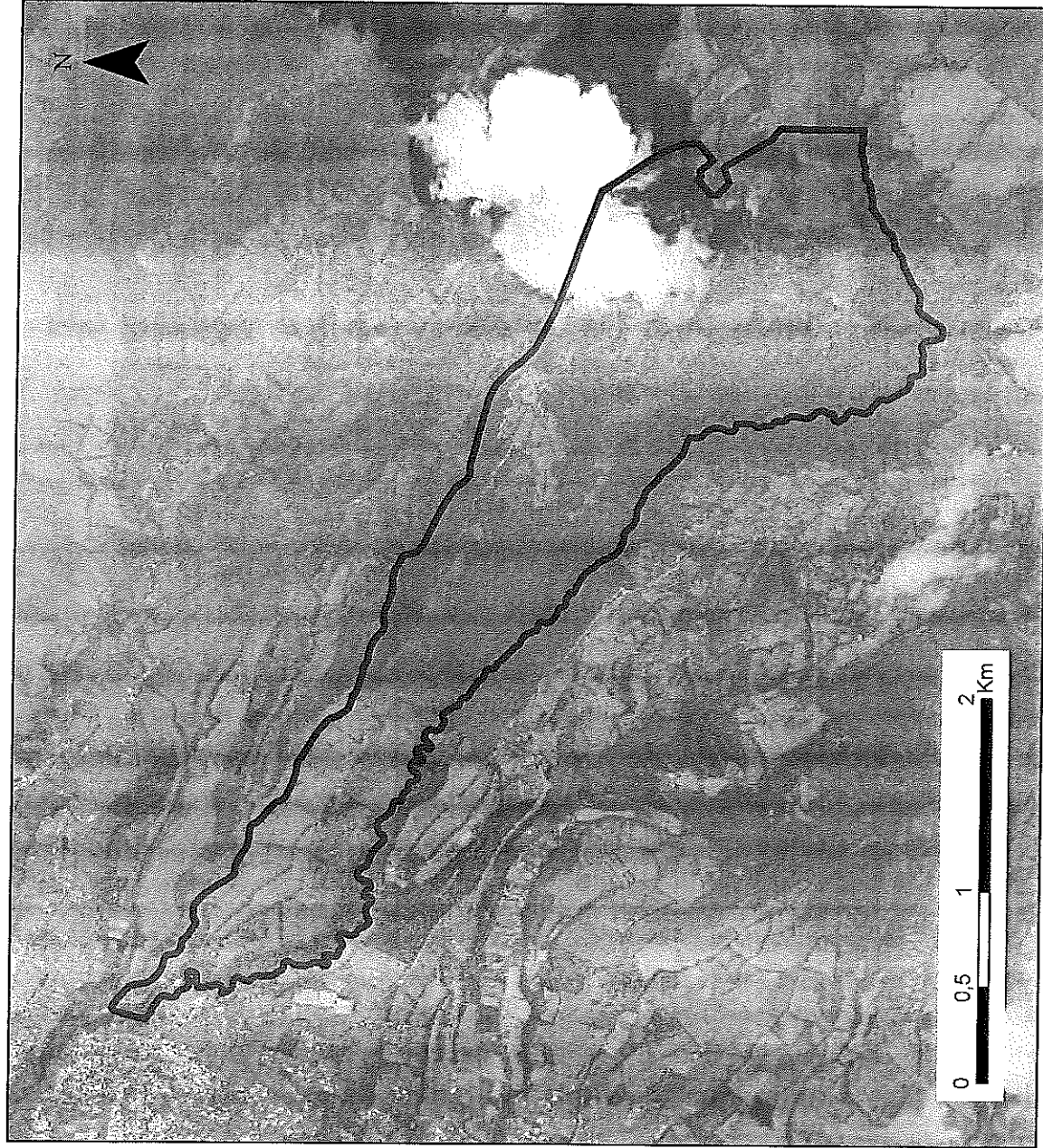
ACUERDOS Y COMPROMISOS		SI	NO
	ACUERDO/COMPROMISO	RESP.	PLAZO
1			
2			
3			
4			

DOCUMENTACIÓN ANEXA		SI	NO
	DOCUMENTO		OBSERVACIONES
1			
2			
3			

FECHA DE ELABORACIÓN REPORTE		ELABORA:	
------------------------------	--	----------	--

Para constancia de lo actuado firman:

Por la Administración Zonal Tumbaco  RESP. AZVT	Por el Barrio:  NOMB. Gloria Cepeda CI. 140604095
--	--



ADMINISTRACIÓN ZONAL:
TUMBACO

PARROQUIA:
CHECA

CÓDIGO:
TMB010014

ÁREA (M2):
4860000

ESCALA:
1:34.000

LÍMITES:

NORTE:

LALAGACHI ALTO

SUR:

QUEBRADA
SIGSIPUGRO,
QUEBRADA

ESTE:

LALAGACHI ALTO,
PARROQUIA DE
YARUQUI

OESTE:

QUEBRADA
SIGSIPUGRO, EL
TEJAR, SAN JOSÉ

ADMINISTRACIÓN ZONAL VALLE DE TUMBACO
REPORTE DE SOCIALIZACIÓN DELIMITACIÓN BARRIOS



N° REPORTE

NOMBRE DEL BARRIO

AGLLA

PARROQUIA

CHUCCA

FECHA

HORA

17:51

RESPONSABLE

PARTICIPANTES DEL BARRIO

CARGO

SR. LAURA CUTI

PRESIDENTA

SINTEISIS SOCIALIZACIÓN

ACEPTA DELIMITACIÓN SIN OBSERVACIÓN ALGUNA

ACUERDOS Y COMPROMISOS

SI

NO

ACUERDO/COMPROMISO

RESP.

PLAZO

OBSERVACIONES

1

2

3

4

DOCUMENTACIÓN ANEXA

SI

NO

DOCUMENTO

OBSERVACIONES

1

2

3

FECHA DE ELABORACIÓN REPORTE

ELABORA:

Para constancia de lo actuado firman:

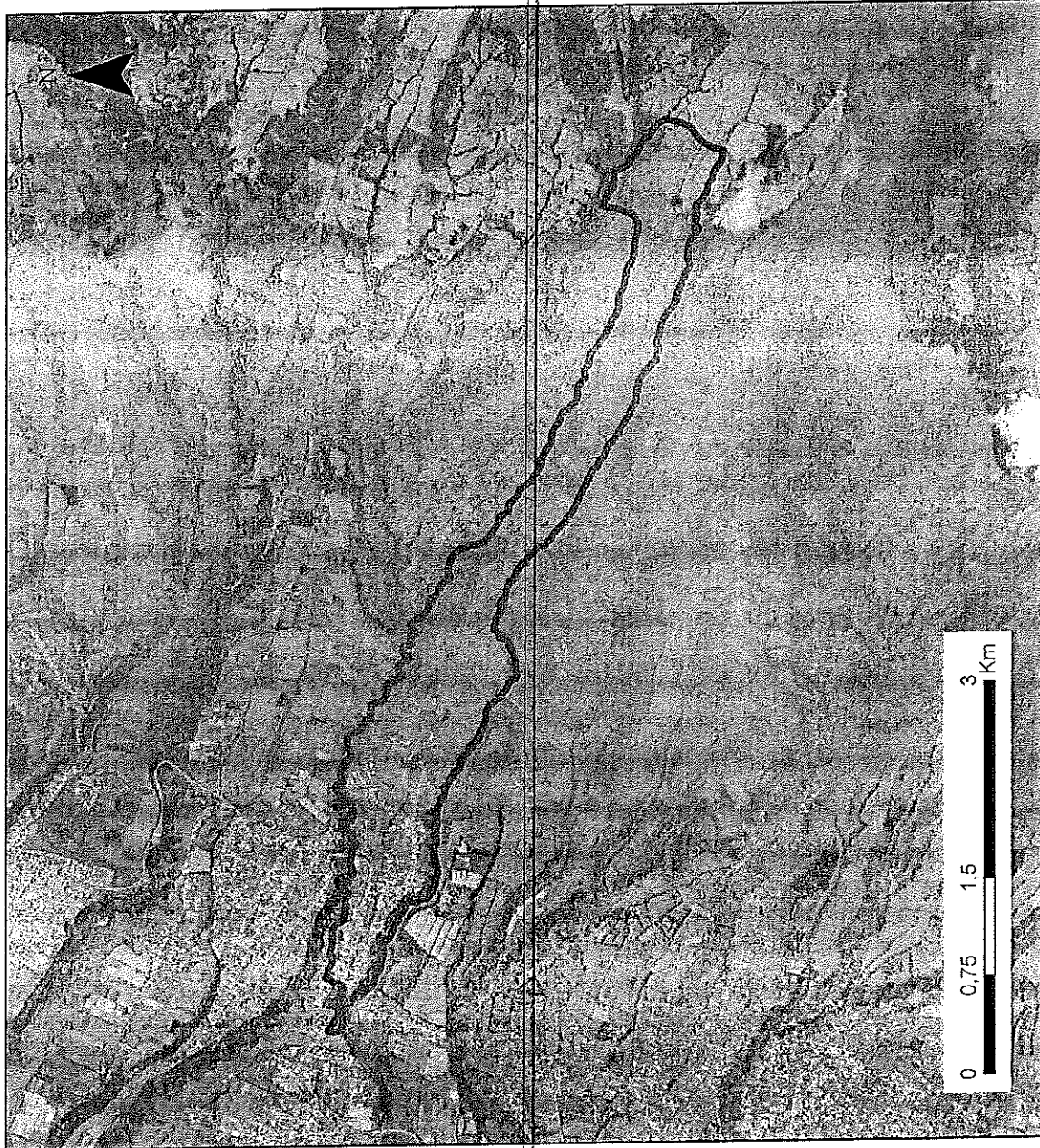
Por la Administración Zonal Valle de Tumbaco

Por el Barrio:

[Signature]

MARIA FERNANDA GORDON
 RESP. COORDINADORA TERRITORIAL
 AZVT

[Signature]
 en Laura Cuti
 NOMB: Laura Cuti
 CI: 170695623-0



ADMINISTRACIÓN ZONAL:
TUMBACO

PARROQUIA:
CHECA

CÓDIGO:
TMB010015

ÁREA (M2):
3790000

ESCALA:
1:49.700

LÍMITES:

en la zona del

NORTE:

QUEBRADA
AGLLA,
QUEBRADA

SUR:

QUEBRADA
DOMÍNGUEZ, SAN
AGUSTÍN,

ESTE:

SAN AGUSTÍN

OESTE:

GUADALUPE,
CUSCUSUNGO, SAN
JUAN

ADMINISTRACIÓN ZONAL VALLE DE TUMBACO
REPORTE DE SOCIALIZACIÓN DELIMITACIÓN BARRIOS



N° REPORTE

NOMBRE DEL BARRIO *San Rafael*

PARROQUIA *checa*

FECHA *16-01-2021*

HORA *16:00 PM*

RESPONSABLE

PARTICIPANTES DEL BARRIO

CARGO

<i>Virgilio Chinovalle</i>	<i>Presidente</i>
<i>Rodrigo Chinovalle</i>	<i>Vice Presidente</i>
<i>Gustavo Iema</i>	<i>Tesorero</i>
<i>Martha Chinovalle</i>	<i>Secretario</i>
<i>Alicia Chinovalle</i>	<i>Vocal</i>
<i>Rosalia Pinuela</i>	<i>Vocal</i>

SINTEISIS SOCIALIZACIÓN

Aceptan delimitación.

ACUERDOS Y COMPROMISOS

SI

NO

ACUERDO/COMPROMISO

RESP.

PLAZO

OBSERVACIONES

1

2

3

4

DOCUMENTACIÓN ANEXA

SI

NO

DOCUMENTO

OBSERVACIONES

1

2

3

FECHA DE ELABORACIÓN REPORTE

ELABORA:

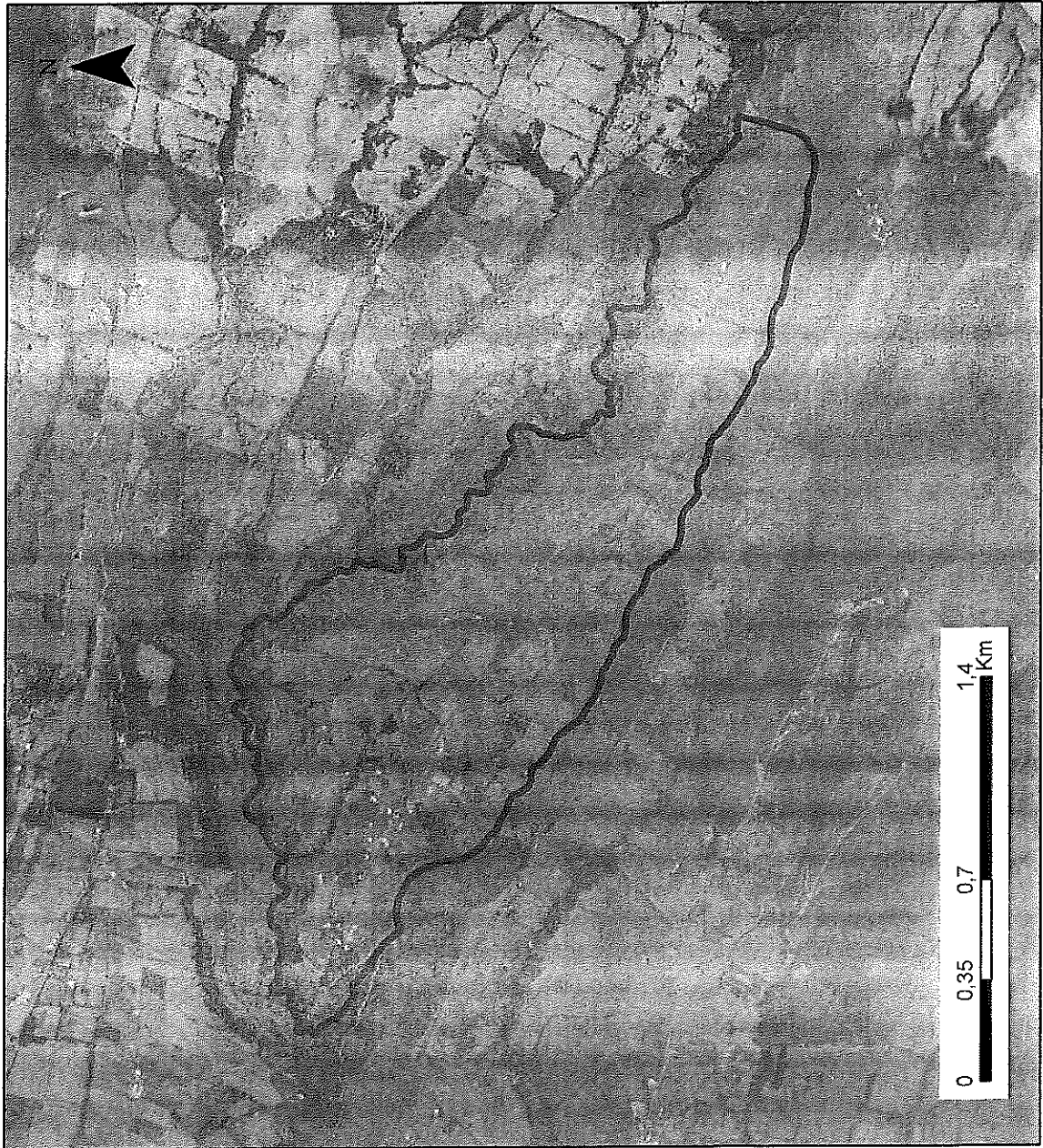
Para constancia de lo actuado firman:

Por la Administración Zonal Valle de Tumbaco

Por el Barrio:

[Signature]
 RESP. AZVT

Virgilio Chinovalle
 NOMB: *[Signature]*
 CI: 171315618-8



ADMINISTRACIÓN ZONAL:
TUMBACO

PARROQUIA:
CHECA

CÓDIGO:
TMB010016

ÁREA (M2):
2110000

ESCALA:
1:22.700

LÍMITES:

NORTE:
QUEBRADA
AGLLA, SAN JOSÉ
DEL QUINCHE


SUR:
QUEBRADA
MUIQUITECHUTA,
AGLLA

ESTE:
AGLLA

OESTE:
QUEBRADAAGLLA,
QUEBRADA
MUIQUITECHUTA,

Asesora

ADMINISTRACIÓN ZONAL VALLE DE TUMBACO
REPORTE DE SOCIALIZACIÓN DELIMITACIÓN BARRIOS



N° REPORTE

NOMBRE DEL BARRIO

La Lagachi Alto

PARROQUIA

Checa

FECHA

19 de Enero 2021

HORA

RESPONSABLE

PARTICIPANTES DEL BARRIO

CARGO

1) Sr. José Faruango

Visapresidente

SÍNTESIS SOCIALIZACIÓN

Acepta delimitación barrio

ACUERDOS Y COMPROMISOS

SI

NO

ACUERDO/COMPROMISO

RESP.

PLAZO

OBSERVACIONES

1

2

3

4

DOCUMENTACIÓN ANEXA

SI

NO

DOCUMENTO

OBSERVACIONES

1

2

3

FECHA DE ELABORACION REPORTE

ELABORA:

Para constancia de lo actuado firman:

Por la Administración Zonal Valle de Tumbaco

Por el Barrio:

RESP.

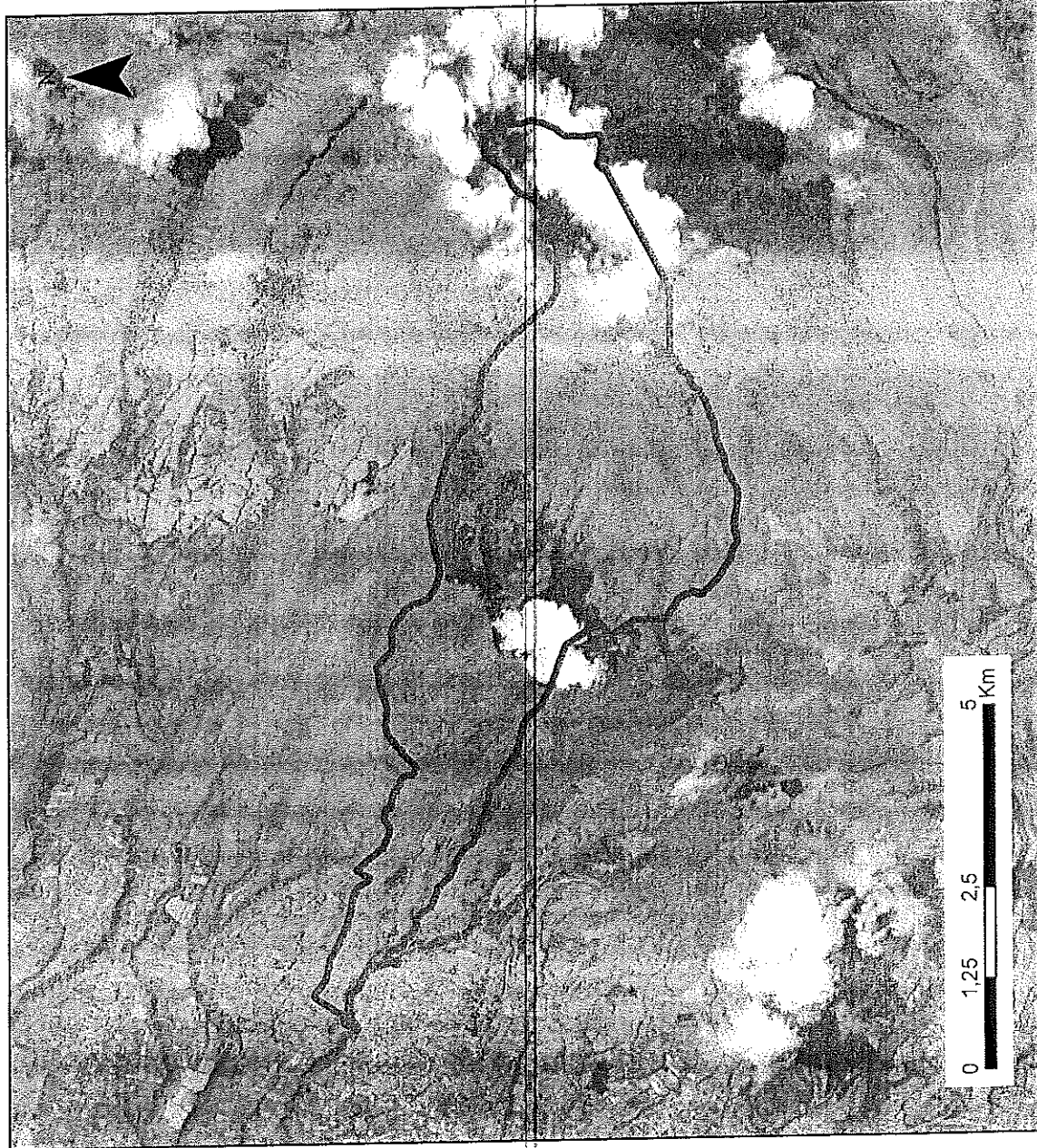
AZVT

NOMB:

CI:

1709737574

LALAGACHI ALTO



ADMINISTRACIÓN ZONAL:
TUMBACO

PARROQUIA:
CHECA

CÓDIGO:
TMB010017

ÁREA (M2):
25500000

ESCALA:
1:89.400

LÍMITES:

NORTE:

QUEBRADA
GUANTUG,
QUEBRADA TOLA,

SUR:

QUEBRADA
QUIRATO,
CONIBURO

ESTE:

SAN AGUSTÍN,
PARROQUIA
YARUQUI

OESTE:

QUEBRADA
SIGSIPUGRO,
QUEBRADA EL

José Estarrazo

ADMINISTRACIÓN ZONAL VALLE DE TUMBACO
REPORTE DE SOCIALIZACIÓN DELIMITACIÓN BARRIOS



N° REPORTE

NOMBRE DEL BARRIO

SAN AGOSTIN

PARROQUIA

CHECA

FECHA

HORA

17:53

RESPONSABLE

PARTICIPANTES DEL BARRIO

CARGO

SR. JAIME CONDOR

PRESIDENTE

SRTA. DIANA HAINCHO

TESORERA

SRA. MARIA HAINCHO

VOCAL

SRTA. LIZBETH HAINCHO

VOCAL

SINTESIS SOCIALIZACIÓN

ACEPTA DELIMITACIÓN DEL BARRIO SIN OBSERVACIÓN

ACUERDOS Y COMPROMISOS

SI

NO

ACUERDO/COMPROMISO

RESP.

PLAZO

OBSERVACIONES

1

2

3

4

DOCUMENTACIÓN ANEXA

SI

NO

DOCUMENTO

OBSERVACIONES

1

2

3

FECHA DE ELABORACION REPORTE

ELABORA:

Para constancia de lo actuado firman:

Por la Administración Zonal Valle de Tumbaco


Por el Barrio:

[Handwritten signature]

MARIA FERNANDA GORDON
 RESP. COORDINADORA TERRITORIAL
 AZVT

[Handwritten signature]
 NOMB: JAIME CONDOR
 CI: 17129599706

SAN AGUSTÍN



ADMINISTRACIÓN ZONAL:
 TUMBACO

PARROQUIA:
 CHECA

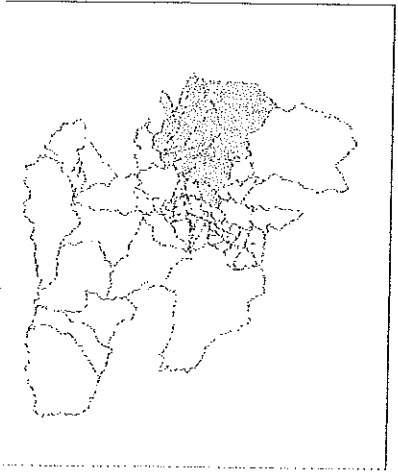
CÓDIGO:
 TMB010018

ÁREA (M2):
 32700000

ESCALA:
 1:96.900

LÍMITES:

<p>NORTE: QUEBRADA DOMINGUEZ, RÍO YANASACHA, <i>[Signature]</i> 17129599-2</p>	<p>SUR: QUEBRADA GUANTUG, LALAGACHIALTO <i>[Signature]</i> 17179599-1</p>
<p>ESTE: SAN JOSÉ DEL QUINCHE <i>[Signature]</i> 17129599-6</p>	<p>OESTE: QUEBRADA GUADALUPE, QUEBRADA TOLA, <i>[Signature]</i> 17129599-6</p>



Límite parroquial
 El Est. Viejas
 Río Quebrada
 Cabecera parroquial

NOMBRE	COLORES
LAGAGACHI ALTO	[Color swatch]
LAGAGACHI BAJO	[Color swatch]
PATAHACIENDA	[Color swatch]
SAN AGUSTIN	[Color swatch]
SAN JOSE DE CHECA	[Color swatch]
SAN JUAN	[Color swatch]
SAN RAFAEL	[Color swatch]
SELVA ALEGRE	[Color swatch]
ZAMORA	[Color swatch]
LAGAGACHI CENTRAL	[Color swatch]
ACI LA	[Color swatch]
CENTRAL	[Color swatch]
CHILPECITO	[Color swatch]
CUSCUNGO	[Color swatch]
GUADALUPE	[Color swatch]
LA DELICIA	[Color swatch]
LA TOLA	[Color swatch]
LA TOLA BAJA	[Color swatch]



MAPA LIMITES BARRIO/SECTOR DE LA PARROQUIA CHECA

FSCAL A 1:45.000

DA'UM W3584

FUENTES:
CONALI/DVIC

SEPTIEMBRE, 2020

ACTA DE ACEPTACIÓN DE DELIMITACIÓN BARRIAL DE LA PARROQUIA DE EL QUINCHE.

CONFERENTES:

En la parroquia de Tumbaco, a las 10 horas del día de agosto de 2020, comparecieron a la suscripción de la presente **ACTA DE ACEPTACIÓN DE DELIMITACIÓN BARRIAL DE LA PARROQUIA DE EL QUINCHE** a nombre de la Participación Ciudadana, por una parte la Abg. Laura Cuella en calidad de **ADMINISTRADORA ZONAL DE TUMBACO**, la Abg. Rosa Simbala **PRESIDENTA DE LA JUNTA PARROQUIAL DE EL QUINCHE**, el Arq. Fabián Valencia Director de Gestión de Territorio de la Administración Municipal Zonal de Tumbaco, el Lcda. Dailyn Cruz, Directora de Gestión Participativa del Desarrollo (E.) de la Administración Municipal Zonal de Tumbaco.

ANTECEDENTES:

El Vicealcalde del Distrito Metropolitano de Quito, Santiago Guadalupe Inguando, en coordinación con la Secretaría de Territorio, Urbanismo y Vivienda, se encuentra liderando una iniciativa para elaborar una Ordenanza que permita el reconocimiento de la existencia y delimitación legal de barrios de Quito, teniendo los fundamentos y población, la que permitirá contar con los datos necesarios para el desarrollo de los barrios.

Para cumplir con este objetivo, el Vicealcalde ha creado un Fideicomiso y Regio de Bases que detalla en la metodología de trabajo, plazos y responsabilidades con el fin de iniciar y liderar los levantamientos de campo por intermedio de los comités de barrio, con el fin de tener información actualizada.

Con este antecedente, el equipo técnico de la Unidad de Gestión de Participación del Desarrollo, los equipos y coordinadores con la Dirección de Territorio de la Administración Zonal Tumbaco, en conjunto con los comités de barrio y parroquias de El Quinche, con base en la información de información, para en primera instancia se realizó un levantamiento de campo en el barrio de El Quinche, con el fin de tener información actualizada de los barrios de esta parroquia.

El 11 de agosto de 2020, a las 10:00 en el aula del COMI Parroquial de El Quinche, se realizó la suscripción de la "Ordenanza para reconocer una Ordenanza que permita el reconocimiento de la existencia y delimitación legal de barrios de Quito", con una propuesta de modificación de la Ley Orgánica de la Ciudad de Quito, con el fin de reconocer a esta parroquia los barrios de Tumbaco que forman parte del barrio de El Quinche, con el fin de poder delimitar el barrio de El Quinche, con el fin de tener información actualizada de los barrios de esta parroquia, para una correcta administración y gestión de los barrios de El Quinche, con el fin de tener información actualizada de los barrios de esta parroquia, para una correcta administración y gestión de los barrios de El Quinche, con el fin de tener información actualizada de los barrios de esta parroquia, para una correcta administración y gestión de los barrios de El Quinche.

A pesar de la complejidad técnica que requiere el plan y la gestión por el municipio, tanto en materia de la sostenibilidad en términos sociales e incluso, económica, en tanto que parámetros actuales se presentan, más allá de la sostenibilidad social, económica y ambiental.

Con fecha 01 de agosto de 2020 el Director de Gestión de Territorio de la Administración Zonal de Tumbaco, Arq. Fabián Valencia, refirió a la Dirección de Gestión Participativa del Desarrollo, el caso de delimitación de los barrios de Tumbaco, con el fin de tener información actualizada de los barrios de esta parroquia, para una correcta administración y gestión de los barrios de El Quinche, con el fin de tener información actualizada de los barrios de esta parroquia, para una correcta administración y gestión de los barrios de El Quinche.

A la presente, con el fin de dar cumplimiento a lo establecido en el artículo 104 de la Constitución del Ecuador, se suscribe el presente Acta de Aceptación de Delimitación Barrial de la Parroquia de El Quinche.

- 1. Cuapra
- 2. Secretaría de Gestión
- 3. La Excmo.
- 4. Tumbaco
- 5. Talla de Tumbaco 3 años



ADENDA AL ACTA DE ACEPTACIÓN DE DELIMITACIÓN BARRIAL DE LA PARROQUIA DE CHECA

En la ciudad de San Francisco de Quito a los 20 días del mes de junio del 2021, comparecen a la suscripción de la presente Adenda al Acta de aceptación de delimitación barrial de la parroquia de Checa, por una parte el Municipio del Distrito Metropolitano de Quito, debidamente representado por la Administradora Zonal Mgs. Deysi Giovanna Martínez Guachamin y por otra parte el Ing. Iván Santiago Duque Vallejo, Presidente del GAD Parroquial Rural Checa, quienes convienen en celebrar la siguiente acta al tenor de las cláusulas que se detallan a continuación:

ANTECEDENTES. –

- 1.1. Mediante Acta de aceptación de delimitación barrial de la parroquia de Checa de fecha 8 de agosto del 2020 se estableció los límites barriales de la parroquia de Checa, en la que constan 18 barrios detallados.
- 1.2. La Secretaría de Territorio Hábitat y Vivienda solicitó socializar con la comunidad el producto final del trabajo realizado de delimitación barrial, por lo que se convoca al proceso de socialización final con el fin de que la ciudadanía valide los límites establecidos en las mesas de trabajo realizadas durante el proceso de delimitación barrial a partir de agosto de 2019.
- 1.3. Con fecha 12 de enero 2021 se realiza las socializaciones y mesas de trabajo con los diferentes líderes barriales verificando uno a uno los barrios que conforman la parroquia de Checa.
- 1.4. Posterior a la socialización realizada en la parroquia de Checa el día 12 de enero de 2021 se dieron lugar diversas mesas de trabajo mismas que se coordinaron con el GAD Parroquial Rural Checa así como los representantes y directivos de cada uno de los barrios de la parroquia. En las mesas de trabajo se acordó realizar inspecciones en el territorio con el fin de revisar los límites establecidos con la presencia de los moradores del sector por lo que solicitaron que unifique el barrio La Tola Baja al barrio San Pedro de La Tola, en vista que siempre ha sido un solo barrio, pese a que les divide la E-35.

NOMBRE Y APELLIDO	GÉNERO		Edad	Grupo de atención prioritaria y/o vulnerable o Representante										INSTITUCIÓN / ORGANIZACIÓN	NÚMERO DOC. IDENTIDAD	NÚMERO TELÉFONO	CORREO ELECTRÓNICO	FIRMA		
	M	F		LGBTIQ	P. Afro	Pueb. y Nac.	P. Montubio	Miñez-Adol.	Adultos Mayor	Jóvenes	Pers. Discap.	Mayoría Étnica	Anim. y Nat.						Otro Cúltiz	
Edgar Cisneros	X		55													M	GAD Checa	0953042848	edgar_cisneros@hotmail.com	
Renato Esteve	X		48													M	La Delicia	0995875177	renatoestev@hotmail.com	
Jaime Condar	X		39													M	Barrio San Agustín	0990020199	condarjaine12@gmail.com	
Liebeth Mairincho		X	22													M	Barrio San Agustín	0980330135	liebeth.mairincho@hotmail.es	
Diana Mairincho		X	26													M	Barrio San Agustín	0985694194	mairincho@gmail.com	
Maria Mairincho		X	53													M	Barrio San Agustín	0967974982		
Laura Cati		X	59													M	Barrio "Aglla"	099884808		
Michelle Ramirez		X	25													M	Barrio "Aglla"	0986471898	michu1077@hotmail.com	
Rodrigo Cuiciza	X		44													M	GAD Checa	0997912995	rodrygo0462@hotmail.com	
ERNESTO FARIÑA	X		70													M	PARQUE FARÑA	7066724998	eresto.farina@gmail.com	
Santiago Roque U.	X		47													M	GAD Checa	098537041	seroche@checa.gub.ec	
Rosela Fariña		X	27													M	GAD Checa	09121110	rosela@checa.gub.ec	

LGBTIQ (Lesbianas, Gays, Bisexuales, Trans, Intersex, Queer). P. Afro (pueblos afrodescendientes). Pueb. y Nac. (pueblos y nacionalidades). P. Montubio (pueblo montubio) Niñez-Adol. (de 6 a 17 años). Jóvenes (de 18 a 29 años). Adulto Mayor (más de 65 años). Pers. Discap. (personas con discapacidad). Movilidad Humana (personas en condición de movilidad humana). Anim. y Nat. (Defensores de derechos de animales y naturaleza)



Municipio del Distrito Metropolitano de Quito

Fecha: 2021-02-22

Administración Municipal Zonal Tumbaco

Lugar: Checa

Registro de Asistencia

Tema: Delimitación Las Tolas

NOMBRE Y APELLIDO	GÉNERO		Edad	Grupo de atención prioritaria y/o vulnerable o Representante								INSTITUCIÓN / ORGANIZACIÓN	NÚMERO DOC. IDENTIDAD	NÚMERO TELÉFONO	CORREO ELECTRÓNICO	FIRMA
	M	F		LGBTIQ	P. Afro	P. y Nac.	P. Montubio	Niñez-Adol.	Adoles. Mayor	Jóvenes	Pers. Discap.					
Edgar Uroguez	✓											0201031580	0953042848	edgar_uroguez@tumbaco.gov.ec		
Concha Maria		✓										0955558088	1120183334	concha_maria@tumbaco.gov.ec		
William Tiba	✓											0982673507	1718301647	william_tiba@tumbaco.gov.ec		
Jorge Parilla			✓									1703800399	0998734083	jorge_parilla@tumbaco.gov.ec		
Gabriel Haisincho	✓											1740916360	0976403170	gabriel_haisincho@tumbaco.gov.ec		
German Haisincho			✓									1709201216	0998909638	german_haisincho@tumbaco.gov.ec		
Mónica Larrazola			✓									172777857	098517188	monica_larrazola@tumbaco.gov.ec		
Rafael Domínguez			✓									1705609381	0984889166	rafael_dominguez@tumbaco.gov.ec		
Geovani Ortiz			✓									1717647677	0984531511	geovani_ortiz@tumbaco.gov.ec		
Santiago Duque U.			✓									1711289090	0998539041	santiago_duque@tumbaco.gov.ec		

LGBTIQ (Lesbianas, Gays, Bisexuales, Trans, Intersex, Queer). P. Afro (pueblos afrodescendientes). Pueb. y Nac. (pueblos y nacionalidades). P. Montubio (pueblo montubio) Niñez-Adol. (de 6 a 17 años). Jóvenes (de 18 a 29 años). Adulto Mayor (más de 65 años). Pers. Discap. (personas con discapacidad). Movilidad Humana (personas en condición de movilidad humana). Anim. y Nat. (Defensores de derechos de animales y naturaleza)

Municipio del Distrito Metropolitano de Quito	Fecha: Enero a Marzo 2021
Administración Municipal Zonal Tumbaco	Lugar: Checa
Registro de Asistencia	Tema: Socialización Delimitación Barrios.

NOMBRE Y APELLIDO	GÉNERO		Edad	Grupo de atención prioritaria y/o vulnerable o Representante										INSTITUCIÓN / ORGANIZACIÓN	NÚMERO DOC. IDENTIDAD	NÚMERO TELÉFONO	CORREO ELECTRÓNICO	FIRMA			
	M	F		L.GBTIQ	P. Afro	Pueb y Nac	P. Montubio	Mixto-Rol	Adultos Mayor	Jóvenes	Pers. Discap	Movilidad	Humana						Anim. y Nat	Otro (Cual)	
1 Julian Peralta			67														La Tola	1703800399	0995168517	-	[Firma]
2 Patricio Aguayo			48														Chispacho	1712417755	0999322236	patricioaguayo2012@hotmail.com	[Firma]
3 Wilson Pujata			45														selva Alegre	1713705026	0959506637	wilson-22-1975@hotmail.com	[Firma]
4 Antonia Ariza			66														ZAMORA	1703685215	0980409133	-	[Firma]
5 Gloria Cepeda			60														San José	1706040951	0993064289	gcepceda60@hotmail.com	[Firma]
6 Beatriz Pujata			46														San José	1712203397	0960747118	beatrizpujata@hotmail.com	[Firma]

BTIQ (Lesbianas, Gays, Bisexuales, Trans, Intersex, Queer), P. Afro (pueblos afrodescendientes), Pueb. y Nac. (pueblos y nacionalidades), P. Montubio (pueblo montubio) ñez-Adol. (de 6 a 17 años), Jóvenes (de 18 a 29 años), Adulto Mayor (más de 65 años), Pers. Discap. (personas con discapacidad), Movilidad Humana (personas en condición de movilidad humana), im. y Nat. (Defensores de derechos de animales y naturaleza)

Oficio Nro. GADDMQ-AZT-DGPD-2021-0005-O

Quito, D.M., 08 de enero de 2021

Asunto: DELIMITACIÓN DE BARRIOS

Ingeniero
Ivan Santiago Duque Vallejo
Presidente
GAD PARROQUIAL CHECA
En su Despacho

De mi consideración:


Reciba usted un cordial saludo de quienes conformamos la Administración Zonal Tumbaco, a la vez expresarle el deseo de éxitos en este nuevo año.

Como es de su conocimiento y con el propósito de cumplir el plan de trabajo para la DELIMITACIÓN DE BARRIOS me permito convocar a la socialización de la misma. Por lo que le hacemos la cordial invitación y por su intermedio a los señores vocales y a los dirigentes barriales que se detallan a continuación, para el día martes 12 de enero de 2021, en el auditorio del GAD parroquial a las 17H00.

CHECA	•	LA TOLA BAJA
	•	PATAHACIENDA
		LA DELICIA
		CENTRAL
		AGLLA
		SAN AGUSTÍN

Con sentimientos de distinguida consideración.

Atentamente,



Soc. Luis Guillermo Ruiz Vaca
DIRECTOR DE GESTIÓN PARTICIPATIVA DEL DESARROLLO

EL QUINCHE

PARROQUIA

ADMINISTRACIÓN ZONAL VALLE DE TUMBACO
REPORTE DE SOCIALIZACIÓN DELIMITACIÓN BARRIOS



N° REPORTE

NOMBRE DEL BARRIO

Bello Horizonte 4ra Etapa.

PARROQUIA

El Quinche

FECHA

2021-01-11

HORA

18:47

RESPONSABLE

PARTICIPANTES DEL BARRIO

CARGO

Sr. Jorge Curasco Zuniga

Presidente

Sr. Ricardo Panchano

Vicepresidente

SINTESIS SOCIALIZACIÓN

Acepta delimitación del barrio Bello Horizonte 4ra Etapa

ACUERDOS Y COMPROMISOS

SI

NO

ACUERDO/COMPROMISO

RESP.

PLAZO

OBSERVACIONES

1

2

3

4

DOCUMENTACIÓN ANEXA

SI

NO

DOCUMENTO

OBSERVACIONES

1

2

3

FECHA DE ELABORACION REPORTE

ELABORA:

Para constancia de lo actuado firman:

Por la Administración Zonal Valle de Tumbaco

Por el Barrio:

Maria Fernanda Gordon

Jorge Curasco

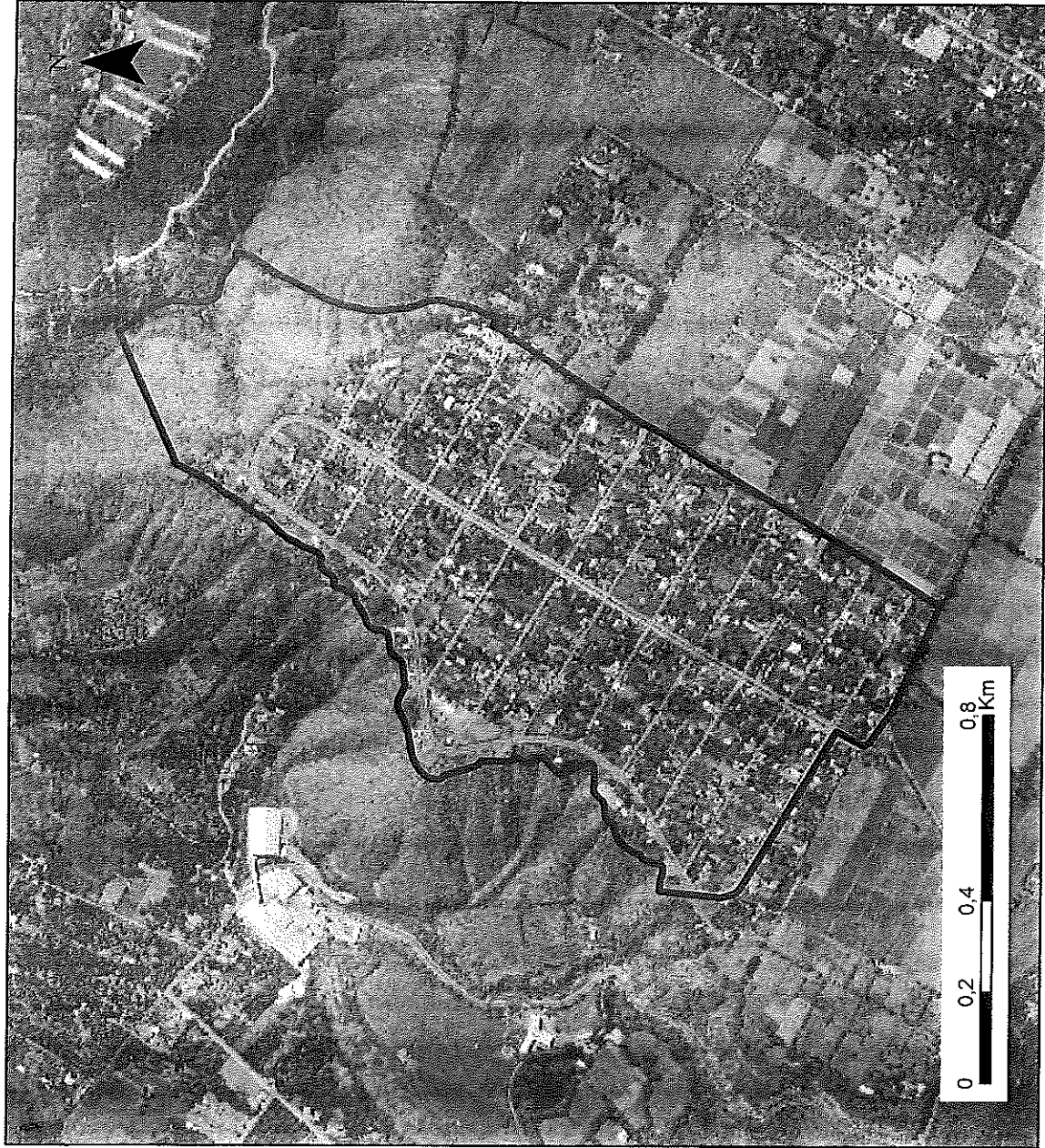
Ricardo Panchano

MARIA FERNANDA GORDON
 RESP. COORDINADORA TERRITORIAL
 AZVT

Jorge Curasco
 1702146042

RICARDO PANCHANO
 1706881107

NOMB:
 CI:



ADMINISTRACIÓN ZONAL:
TUMBACO

PARROQUIA:
EL QUINCHE

CÓDIGO:
TMB030001

ÁREA (M2):
1160000

ESCALA:
1:14.200

LÍMITES:

NORTE:

QUEBRADA EL
QUINCHE, SAN
MIGUEL DEL

ESTE:

BARRIO SANTA
MÓNICA

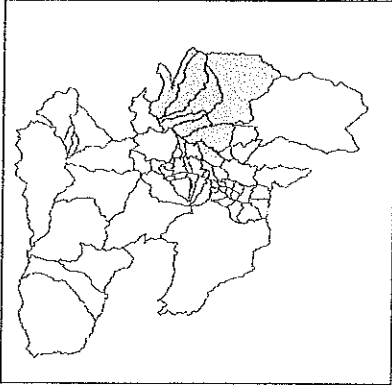
SUR:

CALLE REINO DEL
QUINCHE, CALLE
QUITO, VICTORIA

OESTE:

ALTAMIRA,
PARROQUIA
GUAYLLABAMBA

Mano de Carlos C. Paz 146912
Mano de Francisco Paz 146912
Mano de Francisco Paz 146912



Limite parroquial
Ejes viales
Río/Quebrada

NOMBRE

[Pattern]	BELLO HORIZONTE 1 ETAPA
[Pattern]	BELLO HORIZONTE 2DA ETAPA
[Pattern]	CHAMIZAL
[Pattern]	CUCUPURO
[Pattern]	IGUINIARO
[Pattern]	LA CRUZ
[Pattern]	LA ESPERANZA
[Pattern]	QUINICHE CABEGERA
[Pattern]	SAN JOSE QUINICHE
[Pattern]	SAN MIGUEL DEL QUINICHE
[Pattern]	SANTA MONICA
[Pattern]	URAPAMBA
[Pattern]	VICTORIA DEL QUINICHE

F. Rodríguez
F. Rodríguez
F. Rodríguez
F. Rodríguez
F. Rodríguez



MAPAS LÍMITES BARRIO/SECTOR DE LA PARROQUIA EL QUINICHE

ESCALA 1:50.000	DATUM WGS84
FUENTES: CONALI, DMQ	AGOSTO, 2020

ADMINISTRACIÓN ZONAL VALLE DE TUMBACO
REPORTE DE SOCIALIZACIÓN DELIMITACIÓN BARRIOS



N° REPORTE

NOMBRE DEL BARRIO

Santa Mónica

PARROQUIA

EL QUINCHE

FECHA

2021-01-12

HORA

19:00

RESPONSABLE

PARTICIPANTES DEL BARRIO

CARGO

Mgs. Rosa Simbana (GAD Parroquial)

presidenta

SINTESIS SOCIALIZACIÓN

Acepta delimitación del barrio Santa Mónica de la Parroquia de El Quinche

ACUERDOS Y COMPROMISOS

SI

NO

ACUERDO/COMPROMISO

RESP.

PLAZO

OBSERVACIONES

1

2

3

4

DOCUMENTACIÓN ANEXA

SI

NO

DOCUMENTO

OBSERVACIONES

1

2

3

FECHA DE ELABORACIÓN REPORTE

ELABORA:

Para constancia de lo actuado firman:


Por la Administración Zonal Valle de Tumbaco

Por el Barrio:

MARÍA FERNANDA GORDOÑO

RESP. COORDINADORA TERRITORIAL
 AZVT

NOMB: Rosa Simbana
 CI: 171365765-6



ADMINISTRACIÓN ZONAL:
TUMBACO

PARROQUIA:
EL QUINCHE

[Handwritten signature]
17555765-E

CÓDIGO:
TMB030002

ÁREA (M2):
1760000

ESCALA:
1:16.100

LÍMITES:

NORTE:
QUEBRADA EL
QUINCHE, SAN
MIGUEL DEL

SUR:
CALLE REINO DE
QUITO, VICTORIA
DEL QUINCHE

ESTE:
BELLO HORIZONTE 2DA
ETAPA

OESTE:
BELLO HORIZONTE
1RA ETAPA

ADMINISTRACIÓN ZONAL TUMBACO
REPORTE DE SOCIALIZACIÓN DELIMITACIÓN BARRIOS



N° REPORTE

NOMBRE DEL BARRIO

La Victoria

PARROQUIA

El Guinche.

FECHA

11-03-2021

HORA

10:50.

RESPONSABLE

PARTICIPANTES DEL BARRIO

CARGO

Carlos Castro

Presidente
La Victoria.

SINTESIS SOCIALIZACIÓN

Acepta delimitación con observaciones. Son Comuna Jurídica.

ACUERDOS Y COMPROMISOS

SI

NO

ACUERDO/COMPROMISO

RESP.

PLAZO

OBSERVACIONES

1

2

3

4

DOCUMENTACION ANEXA

SI

NO

DOCUMENTO

OBSERVACIONES

1

2

3

FECHA DE ELABORACIÓN REPORTE

ELABORA:

Para constancia de lo actuado firman:

Por la Administración Zonal Tumbaco

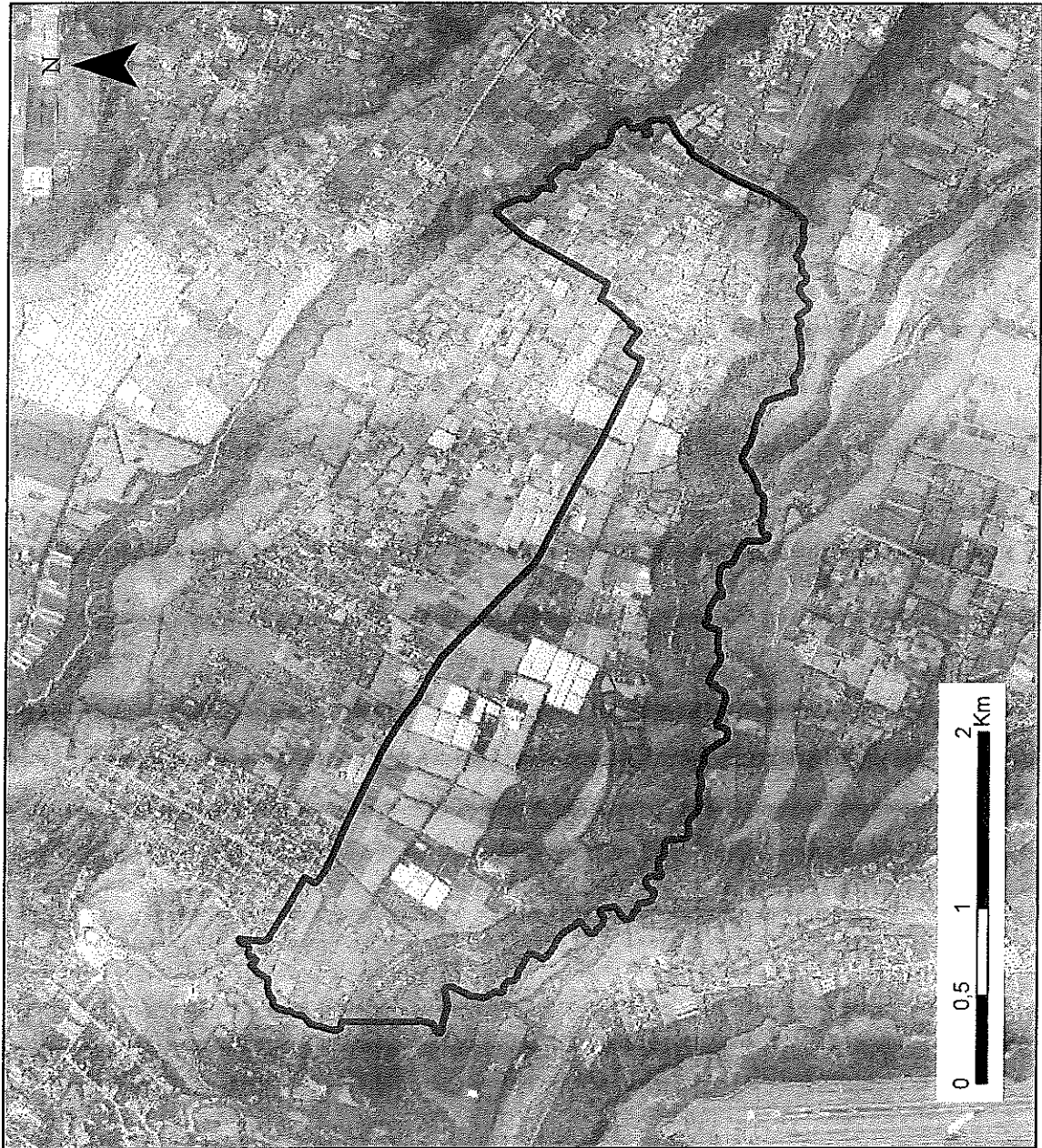
Por el Barrio:

RESP.

AZVT

NOMB:

CI: 17-0188302-9



ADMINISTRACIÓN ZONAL:
TUMBACO

PARROQUIA:
EL QUINCHE

CÓDIGO:
TMB030003

ÁREA (M2):
6800000

ESCALA:
1:37.300

LÍMITES:

NORTE:
CALLE REINO DE
QUITO, QUEBRADA
EL QUINCHE,

SUR:
QUEBRADA
IGUINARO, RÍO
URAVÍA,

ESTE:
CALLE JOSÉ
DURÁN, LA CRUZ,
CHAMIZAL,
Barro a la Cruz

OESTE:
CALLE REINO DE
QUITO, HUERTOS
FAMILIARES, RÍO

Entrada Hda Uspambá

*Río Uraivía.
Hda Las Galletas*

Limite Guayabamba.

ADMINISTRACIÓN ZONAL VALLE DE TUMBACO
REPORTE DE SOCIALIZACIÓN DELIMITACIÓN BARRIOS



		N° REPORTE	
NOMBRE DEL BARRIO		BELLO HORIZONTE 2DA ETAPA	
PARROQUIA		EL QUINCHE	
FECHA	HORA	19:00	RESPONSABLE
PARTICIPANTES DEL BARRIO			CARGO
MGS. ROSA SIMBAÑA (GAD PARROQUIAL)			PRESIDENTE

SINTESIS SOCIALIZACIÓN

acepta delimitación planteada

ACUERDOS Y COMPROMISOS		SI	NO
	ACUERDO/COMPROMISO	RESP.	PLAZO
1			
2			
3			
4			


DOCUMENTACIÓN ANEXA		SI	NO
	DOCUMENTO		OBSERVACIONES
1			
2			
3			

FECHA DE ELABORACION REPORTE	ELABORA:
------------------------------	----------

Para constancia de lo actuado firman:

<p>Por la Administración Zonal Valle de Tumbaco</p> <p><i>Maria Fernanda Gordon</i></p> <p>MARIA FERNANDA GORDON <small>QUIPO</small> RESP. COORDINADORA TERRITORIAL AZVT</p>	<p>Por el Barrio:</p> <p><i>Rosa Simbaña</i></p> <p>NOMB: Rosa Simbaña CI: 171365765-6</p>
--	---

BELLO HORIZONTE 2DA ETAPA



ADMINISTRACIÓN ZONAL:
TUMBACO

PARROQUIA:
EL QUINCHE

[Handwritten signature]
171365765-6

CÓDIGO:
TMB030004

ÁREA (M2):
1100000

ESCALA:
1:14.300

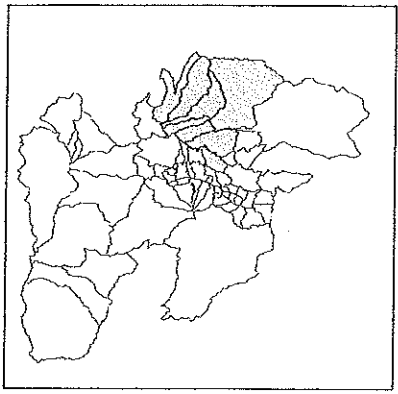

LÍMITES:

NORTE:
QUEBRADA EL
QUINCHE, SAN
MIGUEL DEL

SUR:
CALLE REINO DE
QUITO, VICTORIA
DEL QUINCHE

ESTE:
CALLE LOS
ALGARROBOS,
URAPAMBA

OESTE:
SANTA MÓNICA



- Limite parroquial
- - - Ejes viales
- Río/Quebrada

NOMBRE	
[Pattern]	BELLO HORIZONTE 1 ETAPA
[Pattern]	BELLO HORIZONTE 2DA ETAPA
[Pattern]	CHAMIZAL
[Pattern]	CUCUPURO
[Pattern]	IGUINIARO
[Pattern]	LA CRUZ
[Pattern]	LA ESPERANZA
[Pattern]	QUINCHE CABECERA
[Pattern]	SAN JOSE QUINCHE
[Pattern]	SAN MIGUEL DEL QUINCHE
[Pattern]	SANTA MONICA
[Pattern]	URAPAMBA
[Pattern]	VICTORIA DEL QUINCHE

MAPAS LÍMITES BARRIO/SECTOR DE LA PARROQUIA EL QUINCHE	
ESCALA 1:50.000	DATUM WGS84
FUENTES: CONALI, DM/Q	AGOSTO, 2020

ADMINISTRACIÓN ZONAL TUMBACO
REPORTE DE SOCIALIZACIÓN DELIMITACIÓN BARRIOS



N° REPORTE

NOMBRE DEL BARRIO		Urapamba.	
PARROQUIA		El Quinche	
FECHA	09-03-2021.	HORA	RESPONSABLE

PARTICIPANTES DEL BARRIO		CARGO
Pedro Casa		Presidente
Luis Quishpe		Vocal.

SINTESIS SOCIALIZACIÓN

Aceptan delimitación

ACUERDOS Y COMPROMISOS		SI	NO
ACUERDO/COMPROMISO	RESP.	PLAZO	OBSERVACIONES
1			
2			
3			
4			


DOCUMENTACIÓN ANEXA		SI	NO
DOCUMENTO	OBSERVACIONES		
1			
2			
3			

FECHA DE ELABORACION REPORTE	ELABORA:
------------------------------	----------

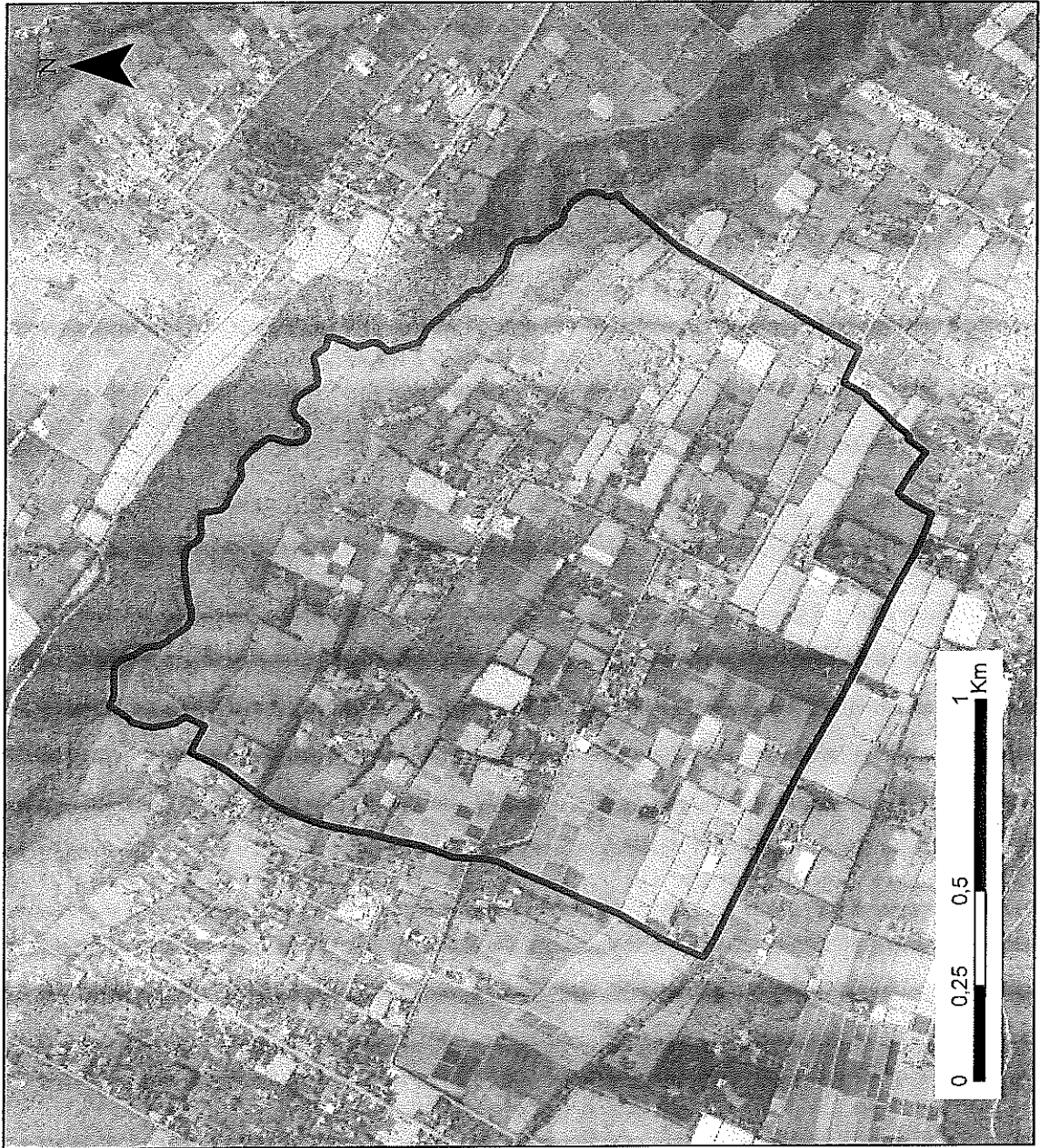
Para constancia de lo actuado firman:

Por la Administración Zonal Tumbaco

Por el Barrio:

RESP. 
 AZVT

NOMB: Pedro Casa
 CI: 170673812-5



ADMINISTRACIÓN ZONAL:
TUMBACO

PARROQUIA:
EL QUINCHE

CÓDIGO:
TMB030005

ÁREA (M2):
2510000

ESCALA:
1:17.200

LÍMITES:

NORTE:

QUEBRADA EL
QUINCHE, SAN
MIGUEL DEL

SUR:

CALLE REINO DE
QUITO, VICTORIA
DEL QUINCHE

ESTE:

CALLE LOS
CEREZOS,
VICTORIA DEL

OESTE:

CALLE LOS
ALGARROBOS,
BELLO HORIZONTE

ADMINISTRACIÓN ZONAL TUMBACO
REPORTE DE SOCIALIZACIÓN DELIMITACIÓN BARRIOS



N° REPORTE

NOMBRE DEL BARRIO		San Miguel	
PARROQUIA		El Quinche	
FECHA	9-03-2021	HORA	RESPONSABLE

PARTICIPANTES DEL BARRIO		CARGO
Juan Carlos Quishpe		Presidente

SINTESIS SOCIALIZACIÓN

Accepta delimitación. con Comuna Jurídica.

ACUERDOS Y COMPROMISOS		SI	NO
ACUERDO/COMPROMISO	RESP.	PLAZO	OBSERVACIONES
1			
2			
3			
4			

DOCUMENTACIÓN ANEXA		SI	NO
DOCUMENTO	OBSERVACIONES		
1			
2			
3			

FECHA DE ELABORACION REPORTE: ELABORA:

Para constancia de lo actuado firman:

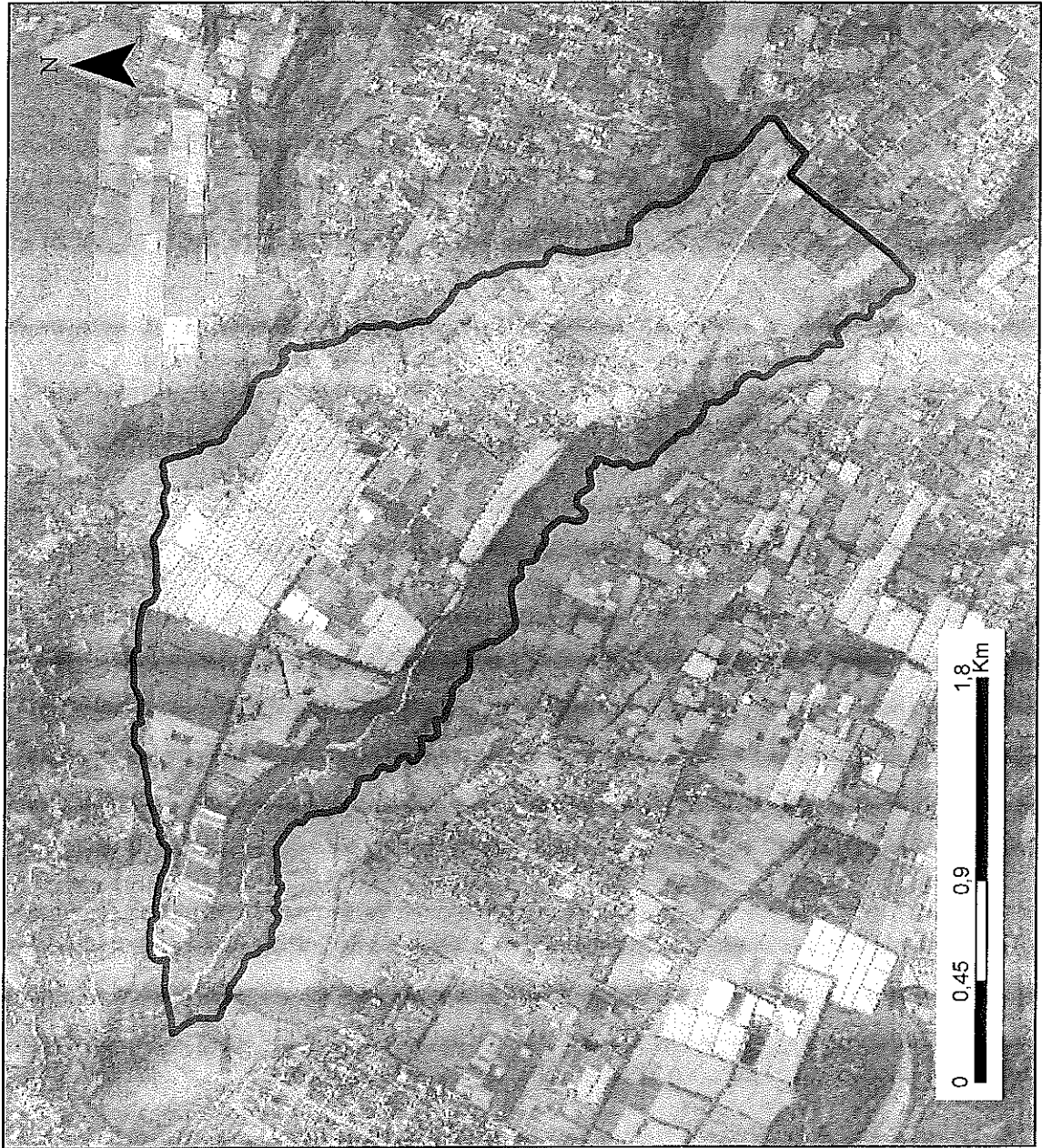
Por la Administración Zonal Tumbaco

Por el Barrio:

RESP. AZVT

NOMB: Juan Carlos Quishpe
 CI: 171176323-3

SAN MIGUEL DEL QUINCHE



ADMINISTRACIÓN ZONAL:
TUMBACO

PARROQUIA:
EL QUINCHE

CÓDIGO:
TMB030006

ÁREA (M2):
4960000

ESCALA:
1:29.200

LÍMITES:

NORTE:

SANTO DOMINGO /
DE LOS DUQUES
Quinche Ascendidos

SUR:

QUEBRADA EL
QUINCHE, EL
CHAMIZAL, /

ESTE:

QUEBRADA DE LA
ESPERANZA,
QUEBRADA

OESTE:

QUEBRADA EL
QUINCHE,
URAPAMBA, BELLO /

ADMINISTRACIÓN ZONAL VALLE DE TUMBACO
REPORTE DE SOCIALIZACIÓN DELIMITACIÓN BARRIOS



		N° REPORTE		
NOMBRE DEL BARRIO		San José del Quinche e Iguinero		
PARROQUIA		El Quinche		
FECHA	2021-01-11	HORA	18h32	RESPONSABLE

PARTICIPANTES DEL BARRIO		CARGO
Sr. Edgar Maldonado (San José del Quinche)		Presidente
Sra. Virginia Tipenluisa (San José del Quinche)		Vicepresidenta
Sr. Alberto Arteaga (Iguinero)		Presidente
Sr. Vicente Estacio (Iguinero)		Sindico
Sra. Ligia Ramirez (Iguinero)		Secretaria

SINTESIS SOCIALIZACIÓN

Las partes deciden rectificar y aclarar los límites de los barrios en mención, teniendo en cuenta que el barrio Iguinero abarca el área más grande con teniendo sectores del barrio San José del Quinche.

ACUERDOS Y COMPROMISOS		SI	NO	
ACUERDO/COMPROMISO		RESP.	PLAZO	OBSERVACIONES
1	Respetar a las Comunas y sectores San José del Quinche, San José Baja, San José Alto, Sector Presentación, La Balsa Centro cívico y parte Pimpodú del Pápa	Si		
2	m.o.			
3				
4				

DOCUMENTACION ANEXA		SI	NO	X
DOCUMENTO		OBSERVACIONES		
1				
2				
3				

FECHA DE ELABORACION REPORTE: ELABORA:

Para constancia de lo actuado firman:

Por la Administración Zonal Valle de Tumbaco

Maria Fernanda Gordon
MARIA FERNANDA GORDON QUERO
 RESP. COORDINADORA TERRITORIAL
 AZVT

Por el Barrio:

Alberto Arteaga
Alberto Arteaga
 171024713-9
 NOMB:
 CI:

Edgar Maldonado
 Edgar Maldonado

ADMINISTRACIÓN ZONAL VALLE DE TUMBACO
REPORTE DE SOCIALIZACIÓN DELIMITACIÓN BARRIOS



N° REPORTE

NOMBRE DEL BARRIO: LA CRUZ
 PARROQUIA: EL QUINCHE
 FECHA: 09/03/2021 HORA: 19:00 RESPONSABLE:

PARTICIPANTES DEL BARRIO	CARGO
HGS. ROSA SIMBAÑA (CAD PARROQUIAL)	PRESIDENTA CAD. El Quinche
Luis Mianpani	Presidente La Cruz.

SINTESIS SOCIALIZACIÓN

ACEPTA DELIMITACIÓN DEL BARRIO LA CRUZ PERTENECIENTE A LA PARROQUIA DEL QUINCHE

ACUERDOS Y COMPROMISOS		SI	NO
ACUERDO/COMPROMISO	RESP.	PLAZO	OBSERVACIONES
1			
2			
3			
4			

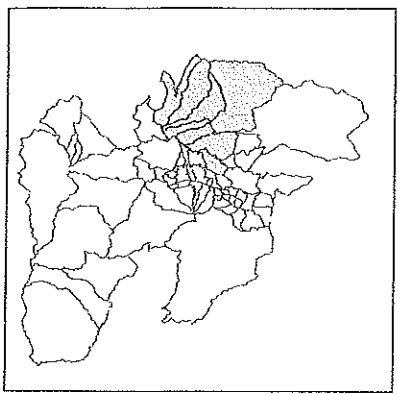

DOCUMENTACIÓN ANEXA		SI	NO
DOCUMENTO	OBSERVACIONES		
1			
2			
3			

FECHA DE ELABORACION REPORTE: ELABORA:

Para constancia de lo actuado firman:

Por la Administración Zonal Valle de Tumbaco: *Mario Fernando Gordon Quiro*
 HARIO FERNANDES GORDON QUIRO
 RESP. COORDINADORA TERRITORIAL AZVT

Por el Barrio: *Rosa Simbana*
 NOMB: Rosa Simbana Quis A Mrouf
 CI: 171365765-6 120249338-7



- Limite parroquial
- - - Ejes viales
- Río/Quebrada

NOMBRE	
[Pattern]	BELLO HORIZONTE 1 ETAPA
[Pattern]	BELLO HORIZONTE 2DA ETAPA
[Pattern]	CHAMIZAL
[Pattern]	CUUPURO
[Pattern]	IGUINARO
[Pattern]	LA CRUZ
[Pattern]	LA ESPERANZA
[Pattern]	QUINCHE CABECERA
[Pattern]	SAN JOSE QUINCHE
[Pattern]	SAN MIGUEL DEL QUINCHE
[Pattern]	SANTA MONICA
[Pattern]	URAPAMBA
[Pattern]	VICTORIA DEL QUINCHE

MAPAS LÍMITES BARRIO/SECTOR DE LA PARROQUIA EL QUINCHE	
ESCALA 1:50.000	DATUM WGS84
FUENTES: CONALI, DMO	AGOSTO, 2020

LA CRUZ



ADMINISTRACIÓN ZONAL:
TUMBACO

PARROQUIA:
EL QUINCHE

Roberto Antonio Alvarado
17-1365765-6. 12-7-1993

CÓDIGO:
TMB030008

ÁREA (M2):
945000

ESCALA:
1:10.600

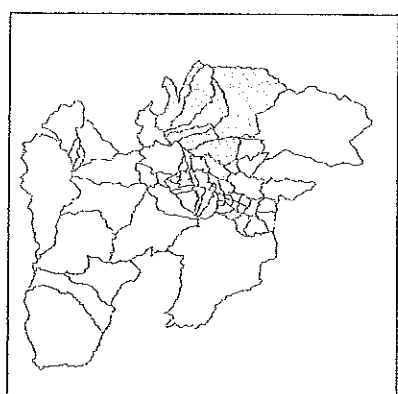
LÍMITES:

NORTE:
QUEBRADA EL
QUINCHE,
CHAMIZAL,

SUR:
QUEBRADA
IGUINARO, SAN
JOSÉ DEL QUINCHE

ESTE:
RUTA E35,
QUINCHE,
CABECERA

OESTE:
CALLE JOSÉ
DURÁN, VICTORIA
DEL QUINCHE



□ Limite parroquial
 - - - Ejes viales
 - - - Río/Quebrada

NOMBRE	
	BELLO HORIZONTE 1 ETAPA
	BELLO HORIZONTE 2DA ETAPA
	CHAMIZAL
	CUCUPURO
	IGUINIARO
	LA CRUZ
	LA ESPERANZA
	QUINCHE CABECERA
	SAN JOSE QUINCHE
	SAN MIGUEL DEL QUINCHE
	SANTA MONICA
	URAPAMBA
	VICTORIA DEL QUINCHE

MAPAS LÍMITES BARRIO/SECTOR DE LA PARROQUIA EL QUINCHE	
ESCALA 1:50.000	DATUM WGS84
FUENTES: CONALI, DMQ	AGOSTO, 2020

ADMINISTRACIÓN ZONAL TUMBACO
REPORTE DE SOCIALIZACIÓN DELIMITACIÓN BARRIOS



N° REPORTE			
NOMBRE DEL BARRIO		Chamizal	
PARROQUIA		El Quinche.	
FECHA	9-03-2021	HORA	RESPONSABLE

PARTICIPANTES DEL BARRIO		CARGO
Marcelo	Caba	Presidente,
Glady's	Niampori,	Vocal,

SINTESIS SOCIALIZACIÓN


Norte: Vía Esperanza, Calle Cornelio Betancourth.
 Sur: Quebrada El Quinche.
 Este: E35.
 Oeste: Vía Antigua - Pasaje A Limite con San Miguel.
 Concluye con límites y Acepta.

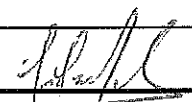
ACUERDOS Y COMPROMISOS		SI	NO
ACUERDO/COMPROMISO	RESP.	PLAZO	OBSERVACIONES
1			
2			
3			
4			

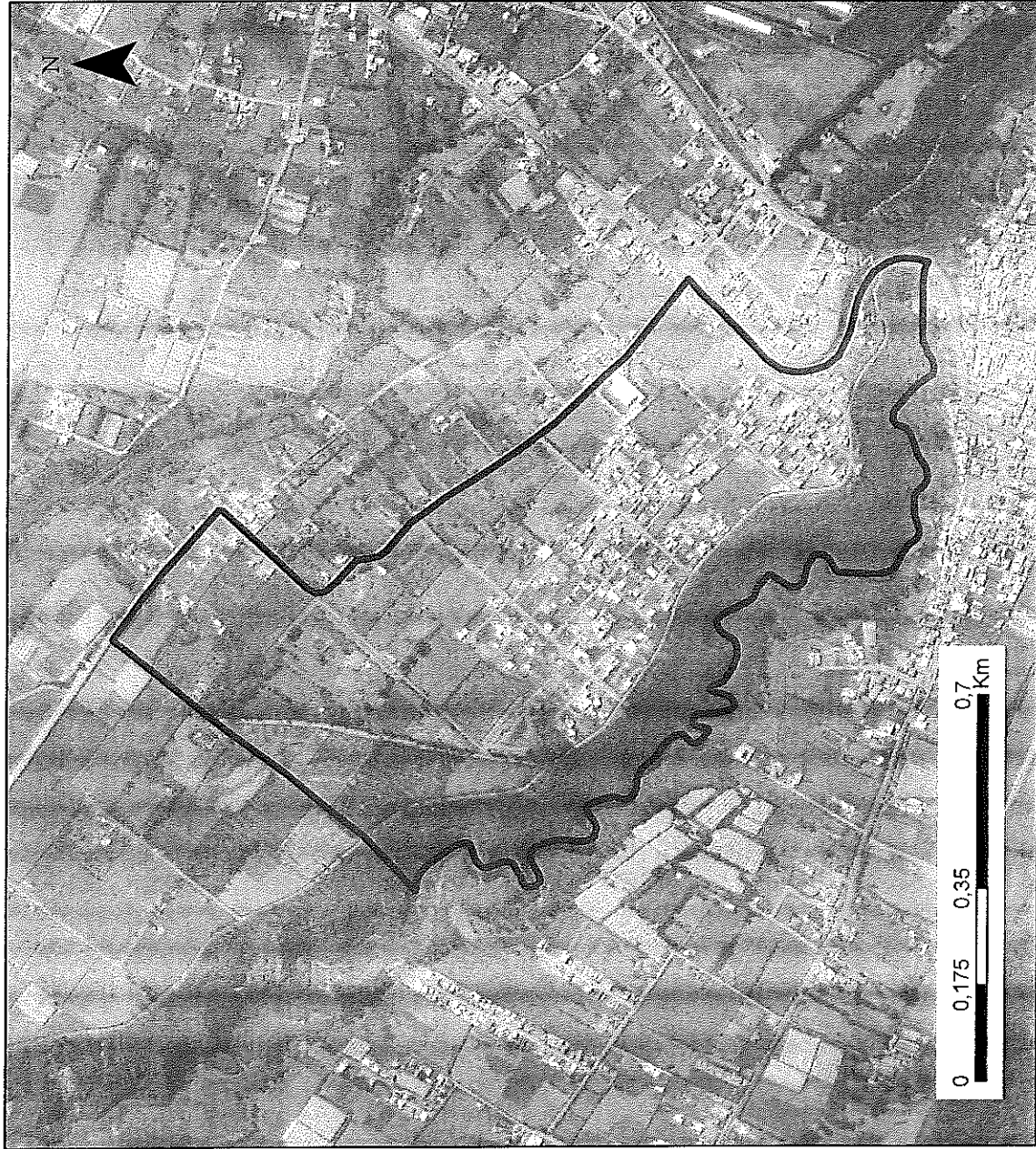
DOCUMENTACION ANEXA		SI	NO
DOCUMENTO	OBSERVACIONES		
1			
2			
3			

FECHA DE ELABORACION REPORTE: ELABORA:

Para constancia de lo actuado firman:

Por la Administración Zonal Tumbaco: 
 RESP. AZVT

Por el Barrio: 
 NOMB: Marcelo Caba.
 CI: 1765502579.



ADMINISTRACIÓN ZONAL:
TUMBACO

PARROQUIA:
EL QUINCHE

CÓDIGO:
TMB030009

ÁREA (M2):
768000

ESCALA:
1:11.900

LÍMITES:

NORTE:
SAN MIGUEL DEL
QUINCHE

SUR:
LA CRUZ,
QUEBRADA EL
QUINCHE,

ESTE:
RUTA E35, LA
ESPERANZA

OESTE:
QUEBRADA EL
QUINCHE,
VICTORIA DEL

ADMINISTRACIÓN ZONAL VALLE DE TUMBACO
REPORTE DE SOCIALIZACIÓN DELIMITACIÓN BARRIOS



N° REPORTE

NOMBRE DEL BARRIO

Quinche Cabecera

PARROQUIA

EL QUINCHE

FECHA

HORA

18:51

RESPONSABLE

PARTICIPANTES DEL BARRIO

CARGO

Sra. Tania Paola Duran

Representante

SINTESIS SOCIALIZACIÓN

Acepta delimitación del barrio Quinche Cabecera.

ACUERDOS Y COMPROMISOS

SI

NO

ACUERDO/COMPROMISO

RESP.

PLAZO

OBSERVACIONES

1

2

3

4

DOCUMENTACIÓN ANEXA

SI

NO

DOCUMENTO

OBSERVACIONES

1

2

3

FECHA DE ELABORACION REPORTE

ELABORA:

Para constancia de lo actuado firman:

Por la Administración Zonal Valle de Tumbaco

Por el Barrio:

MARIA FERLINA GONZALEZ
 RESP. COORDINADORA TERRITORIAL
 AZVT

TANIA PAOLA DURAN PUGA
 CI: 1713439337



ADMINISTRACIÓN ZONAL:
TUMBACO

PARROQUIA:
EL QUINCHE

CÓDIGO:
TMB030010

ÁREA (M2):
2410000

ESCALA:
1:20.600

LÍMITES:

NORTE:
QUEBRADA EL
QUINCHE, CALLE
QUITO,

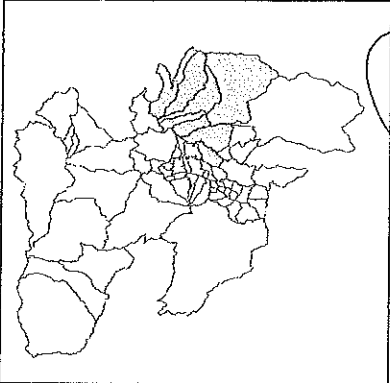

SUR:
QUEBRADA
IGUINARO, SAN
JOSÉ DEL QUINCHE

ESTE:
QUEBRADA
ACHUPALLAS,
CUCUPIURO,

OESTE:
RUTA E35, LA CRUZ

Manuel

TANIA PADILLA DURANO
1713439337



□ Limite parroquial
 - - Ejes viales
 ... Río/Quebrada

17/08/2020
 TANIA PAOLA DURAN
 1713439537

- NOMBRE**
- BELLO HORIZONTE 1 ETAPA
 - BELLO HORIZONTE 2DA ETAPA
 - CHAMIZAL
 - CUCUPURO
 - IGUINIARO
 - LA CRUZ
 - LA ESPERANZA
 - QUINCHE CABECERA
 - SAN JOSE QUINCHE
 - SAN MIGUEL DEL QUINCHE
 - SANTA MONICA
 - URAPAMBA
 - VICTORIA DEL QUINCHE

MAPAS LÍMITES BARRIO/SECTOR DE LA PARROQUIA EL QUINCHE	
ESCALA 1:50.000	DATUM WGS84
FUENTES: CONALI, DMQ	AGOSTO, 2020

ADMINISTRACIÓN ZONAL TUMBACO
REPORTE DE SOCIALIZACIÓN DELIMITACIÓN BARRIOS



		N° REPORTE		
NOMBRE DEL BARRIO		La Esperanza.		
PARROQUIA		El Quinche		
FECHA		HORA		RESPONSABLE

PARTICIPANTES DEL BARRIO		CARGO
Robert Castro		Presidente.
Byron Dillon		Tesorero.

SINTESIS SOCIALIZACIÓN



Observaciones:
 Al Norte: El nombre de la Quebrada es San Isidro
 Al Oeste: Límite Río El Quinche - Colinda con Acapuro.
 ES COMUNA JURÍDICA LA ESPERANZA.


ACUERDOS Y COMPROMISOS		SI	NO	
ACUERDO/COMPROMISO		RESP.	PLAZO	OBSERVACIONES
1				
2				
3				
4				

DOCUMENTACIÓN ANEXA		SI	NO	
DOCUMENTO		OBSERVACIONES		
1				
2				
3				

FECHA DE ELABORACIÓN REPORTE		ELABORA:	
------------------------------	--	----------	--

Para constancia de lo actuado firman:

Por la Administración Zonal Tumbaco  RESP. _____ AZVT	Por el Barrio:  NOMB: Robert Castro CI: 171850299
---	---



ADMINISTRACIÓN ZONAL:
TUMBACO

PARROQUIA:
EL QUINCHE

CÓDIGO:
TMB030011

ÁREA (M2):
4480000

ESCALA:
1:22.400

LÍMITES:

NORTE:
QUEBRADA LA
ESPERANZA,
QUEBRADA

SUR:
QUEBRADA EL
QUINCHE, EL
CHAMIZAL,

ESTE:
CALLE S/N,
CUCUPURO

OESTE:
CALLE OE3C,
CHAMIZAL, RUTA
E35, SAN MIGUEL



ADMINISTRACIÓN ZONAL TUMBACO
REPORTE DE SOCIALIZACIÓN DELIMITACIÓN BARRIOS



		N° REPORTE	
NOMBRE DEL BARRIO		San Vicente, Cucupuro.	
PARROQUIA		El Quinche	
FECHA		HORA	
		RESPONSABLE	

PARTICIPANTES DEL BARRIO		CARGO
Luzmila Pinos.		Presidenta.

SINTESIS SOCIALIZACIÓN



Norte: La Esperanza. Hda. Tausaga. Zanja. - Quebrada Manzano
 Sur: y del Molino. Quebrada Molino Alto antes Achupallas Hda. Molino
 Este: Hacienda para abajo San Antonio. Bajo.
 Oeste: Puente, Hda. Molino Bajo Sr. Malo.
 Son Comuna Jurídica.

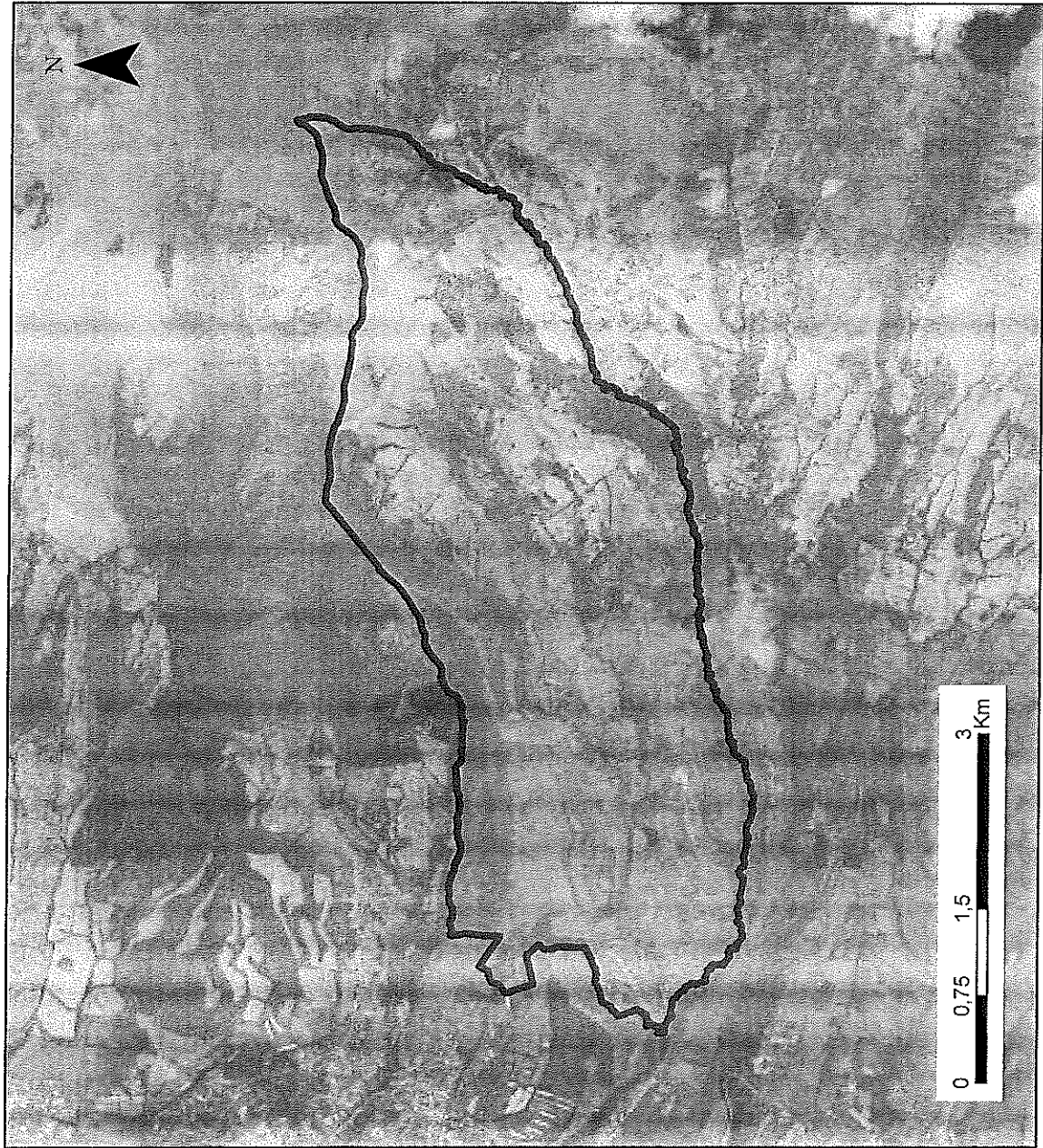
ACUERDOS Y COMPROMISOS		SI	NO
ACUERDO/COMPROMISO	RESP.	PLAZO	OBSERVACIONES
1			
2			
3			
4			

DOCUMENTACION ANEXA		SI	NO
DOCUMENTO	OBSERVACIONES		
1			
2			
3			

FECHA DE ELABORACIÓN REPORTE: _____ ELABORA: _____

Para constancia de lo actuado firman:

Por la Administración Zonal Tumbaco  RESP. _____ AZVT	Por el Barrio:  NOMB: Luzmila Pinos CI: 1716956097.
---	--



ADMINISTRACIÓN ZONAL:
TUMBACO

PARROQUIA:
EL QUINCHE

CÓDIGO:
TMB030012

ÁREA (M2):
16400000

ESCALA:
1:56.400

LÍMITES:

NORTE:
QUEBRADA LA
ESPERANZA,
QUEBRADA

SUR:
QUEBRADA
CHUPALLAS, SAN
JOSÉ DEL QUINCHE

ESTE:
QUEBRADA
PACHAPAMBA,
QUEBRADA

OESTE:
CALLE QUITO, LA
ESPERANZA,
QUINCHE

ADMINISTRACIÓN ZONAL TUMBACO
REPORTE DE SOCIALIZACIÓN DELIMITACIÓN BARRIOS



		N° REPORTE	
NOMBRE DEL BARRIO		San Antonio Cucupuro.	
PARROQUIA		El Quinche	
FECHA	18-03-2021	HORA	
RESPONSABLE			

PARTICIPANTES DEL BARRIO		CARGO
Segundo Rios		Vicepresidente

SINTESIS SOCIALIZACIÓN


Norte: Guano Hda. Tuessaigua, Pirámide zanja medianera.
 Sur: Molino Abto. Quebrada.
 Este: Cangahua.
 Oeste: Zanja Hda. San Vicente Acapuro. / Hda. San Antonio Cucupuro.
 Son Comuna Jurdica.


ACUERDOS Y COMPROMISOS		SI	NO	
ACUERDO/COMPROMISO	RESP.	PLAZO	OBSERVACIONES	
1				
2				
3				
4				

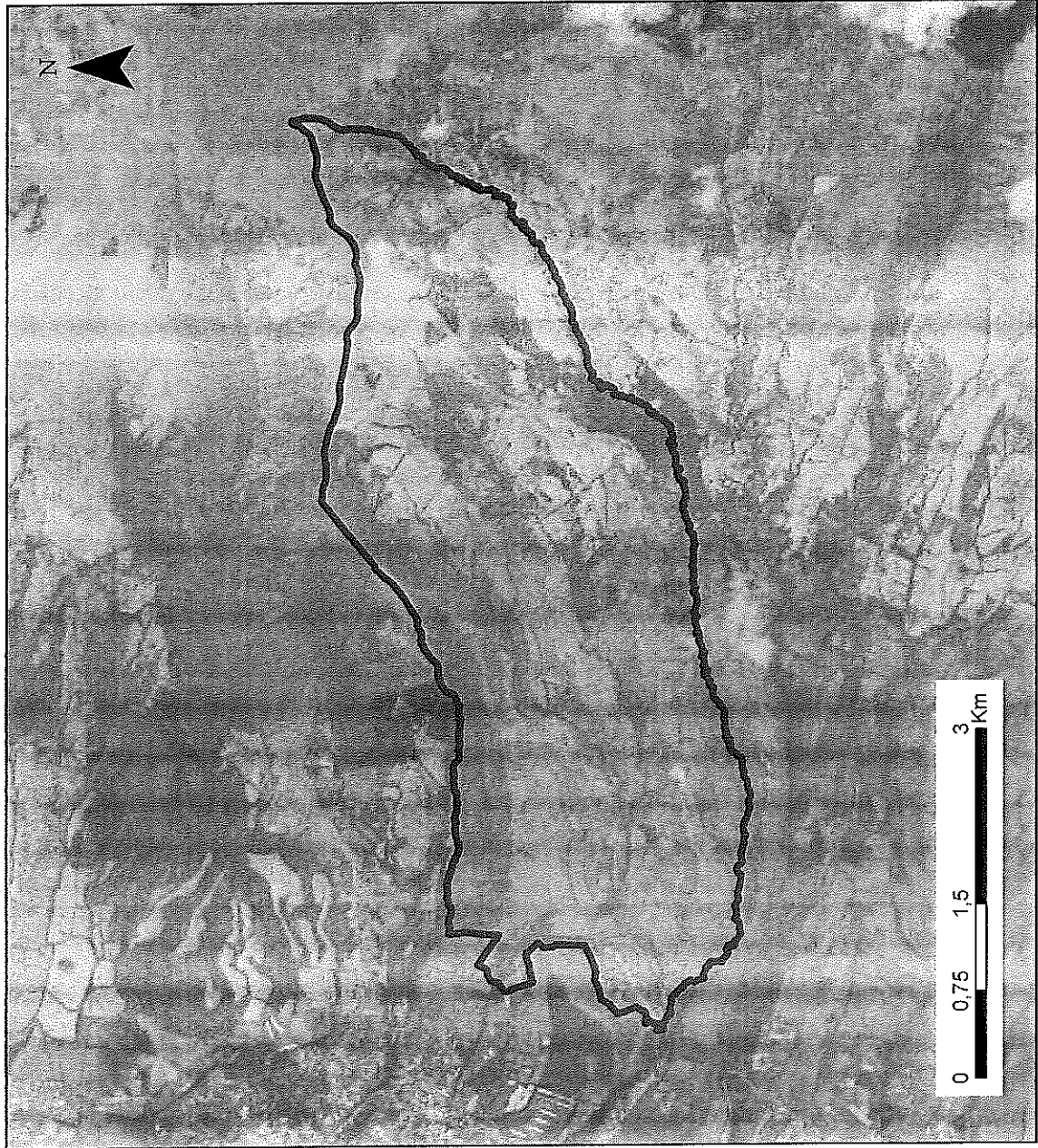
DOCUMENTACION ANEXA		SI	NO	
DOCUMENTO	OBSERVACIONES			
1				
2				
3				

FECHA DE ELABORACION REPORTE: _____ ELABORA: _____

Para constancia de lo actuado firman:

Por la Administración Zonal Tumbaco: 
 RESP. AZVT

Por el Barrio: 
 NOMB: Segundo Rios
 CI: 707106520



ADMINISTRACIÓN ZONAL:
TUMBACO

PARROQUIA:
EL QUINCHE

CÓDIGO:
TMB030012

ÁREA (M2):
16400000

ESCALA:
1:56.400

LÍMITES:

NORTE:
QUEBRADA LA
ESPERANZA,
QUEBRADA

SUR:
QUEBRADA
CHUPALLAS, SAN
JOSÉ DEL QUINCHE

ESTE:
QUEBRADA
PACHAPAMBA,
QUEBRADA

OESTE:
CALLE QUITO, LA
ESPERANZA,
QUINCHE

ADMINISTRACIÓN ZONAL TUMBACO
REPORTE DE SOCIALIZACIÓN DELIMITACIÓN BARRIOS



N° REPORTE

NOMBRE DEL BARRIO		Melno Alto.	
PARROQUIA		El Quinche	
FECHA	12-03-2021.	HORA	RESPONSABLE

PARTICIPANTES DEL BARRIO		CARGO
Sr. Paul Gordon		Residente

SINTESIS SOCIALIZACIÓN

Comuna Judicial.
 Norte: Quebrada Melno Alto antes Achupallas y San Antonio y San Vicente de Alapuro. Juntos con estas Comunidades
 Sur: Parroquia El Quinche donde limita con Cangahua.
 Este Centro Poblado.
 Oeste: Chumillos y Cangahua Bajo.

ACUERDOS Y COMPROMISOS		SI	NO
ACUERDO/COMPROMISO	RESP.	PLAZO	OBSERVACIONES
1			
2			
3			
4			


DOCUMENTACION ANEXA		SI	NO
DOCUMENTO	OBSERVACIONES		
1			
2			
3			


FECHA DE ELABORACION REPORTE: _____ ELABORA: _____

Para constancia de lo actuado firman:

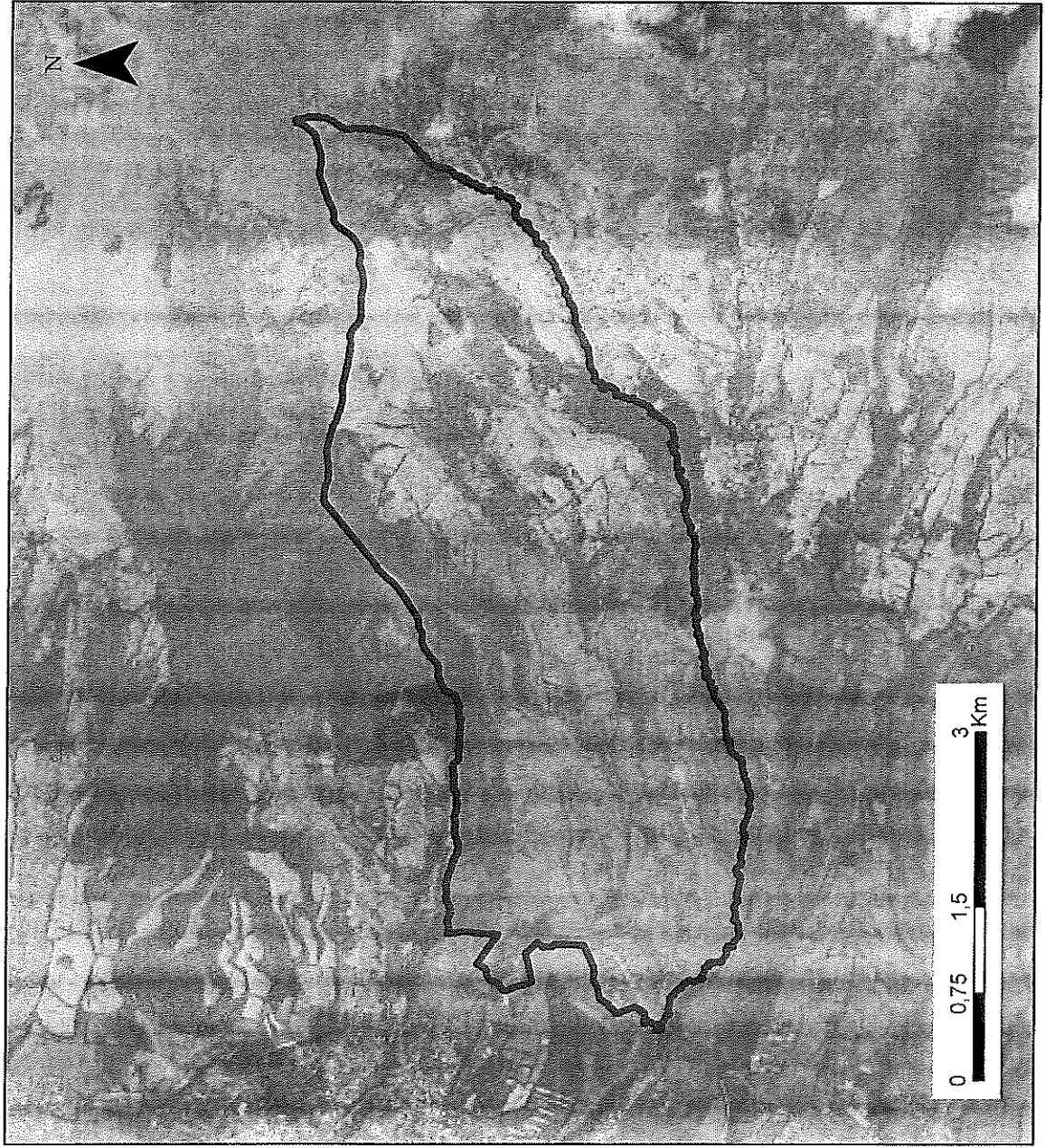
Por la Administración Zonal Tumbaco

Por el Barrio:


 RESP. _____
 AZVT


 NOMB: Paul Gordon
 CI: _____

CUCUPURO



ADMINISTRACIÓN ZONAL:
TUMBACO

PARROQUIA:
EL QUINCHE

CÓDIGO:
TMB030012

ÁREA (M2):
16400000

ESCALA:
1:56.400

LÍMITES:

NORTE:

QUEBRADA LA
ESPERANZA,
QUEBRADA

SUR:

QUEBRADA
CHUPALLAS, SAN
JOSÉ DEL QUINCHE

ESTE:

QUEBRADA
PACHAPAMBA,
QUEBRADA

OESTE:

CALLE QUITO, LA
ESPERANZA,
QUINCHE

ADMINISTRACIÓN ZONAL TUMBACO
REPORTE DE SOCIALIZACIÓN DELIMITACIÓN BARRIOS



		N° REPORTE	
NOMBRE DEL BARRIO		San José.	
PARROQUIA		El Quinche.	
FECHA	09-03-2021.	HORA	
RESPONSABLE			

PARTICIPANTES DEL BARRIO		CARGO
Edgar Maldonado		Presidente

SINTESIS SOCIALIZACIÓN

San: José Bajo
 Norte: Quebrada Aguinero
 Sur: Quebrada Rungwayos
 Este: ESS
 Oeste: Tereno Pst. Quebrada Aguinero
 y


Respetar a la Comuna San José de El Quinche, San José Bajo, San José Alto, Sector Presentación, La Balsa y Centro Cívico.

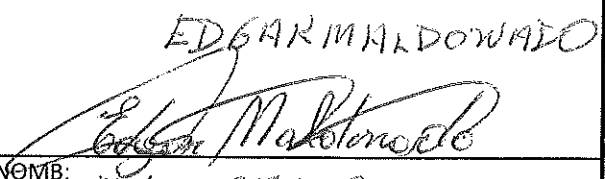
ACUERDOS Y COMPROMISOS		SI	NO
ACUERDO/COMPROMISO	RESP.	PLAZO	OBSERVACIONES
1			
2			
3			
4			

DOCUMENTACION ANEXA		SI	NO
DOCUMENTO	OBSERVACIONES		
1			
2			
3			


FECHA DE ELABORACION REPORTE: _____ ELABORA: _____

Para constancia de lo actuado firman:

Por la Administración Zonal Tumbaco

 RESP. AZVT

Por el Barrio:
 EDGAR MALDONADO

 NOMB: _____
 CI: 171666275-2

SAN JOSÉ QUINCHE



ADMINISTRACIÓN ZONAL:
TUMBACO

PARROQUIA:
EL QUINCHE

CÓDIGO:
TMB030013

ÁREA (M2):
3030000

ESCALA:
1:121.500

LÍMITES:

NORTE:
QUEBRADA
IGUÑARO,
CUCUPURO,

SUR:
QUEBRADA AGLLA,
AGLLA, SAN
RAFAEL,

ESTE:
QUEBRADA
IGUÑARO

OESTE:
RUTA E35, CANTÓN
CAYAMBE,
IGUÑARO

ACTA DE ACEPTACIÓN DE DELIMITACIÓN BARRIAL DE LA PARROQUIA DE EL QUINCHE

COMPARTECIENTES:

En la parroquia de Tumbaco, a los 18 días del mes de agosto de 2020, comparecieron a la suscripción de la presente **ACTA DE ACEPTACIÓN DE DELIMITACIÓN BARRIAL DE LA PARROQUIA DE EL QUINCHE** a través de la Función Ejecutiva, por una parte la Abg. Lucha Cuello en calidad de **ADMINISTRADORA ZONAL DE TUMBACO**, de Mga. Rosa Simón en calidad de **PRESIDENTA DE LA JUNTA PARRROQUIAL DE EL QUINCHE**, el Arq. Fabián Valencia Director de Gestión de Territorio de la Administración Municipal Zona de Tumbaco, el Lcda. Dalila Orta, Director de Gestión Participativa del Desarrollo y E I de la Administración Municipal Zona de Tumbaco.

ANTECEDENTES:

El Viceministro del Distrito Metropolitano de Quito, Santiago Gualandera Inguirto, en coordinación con la Secretaría de Territorio, Hábitat y Vivienda, se encuentra ejecutando una iniciativa para elaborar una Ordenanza que permita el reconocimiento de la existencia y delimitación legal de barrios de Quito, traslucen los territorios y poblaciones, lo que permitirá contar con las bases técnicas para el desarrollo de los barrios.

Para cumplir con este objetivo, el Viceministerio ha suscrito un Plan de Trabajo y Hoja de Ruta que determina la metodología de trabajo, plazos y responsabilidades, con el fin de llevar a cabo un levantamiento de datos por relevamiento que defina los límites de cada barrio en participación con los ciudadanos.

Con este antecedente, el equipo técnico de la Unidad de Gestión de Participativa del Desarrollo, con apoyo y coordinación con la Dirección de Territorio de la Administración Zona Tumbaco, en conjunto con las juntas barriales y parroquiales de El Quince, realizaron el primer momento de información, para una primera reunión de trabajo para referenciar los datos, con el fin de definir los límites de cada barrio, estableciendo un cronograma de trabajo en el territorio.

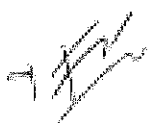
El 27 de marzo de 2020, a las 10:00 en el Auditorio del CADI Parroquial de El Quince, se realizó la socialización de la "iniciativa para elaborar una Ordenanza que permita el reconocimiento de la existencia y delimitación legal de barrios de Quito", para este propósito se contó con la presencia de 26 vecinos de la localidad, la participación activa organizada a las Delegaciones Barriales que tienen una representación de los sectores de El Quince, se elaboró el plan de delimitación barrial, en el cual se conformaron grupos de trabajo en coordinación con el gobierno parroquial, para una segunda socialización y análisis del tema, se elaboraron mapas de delimitación de los barrios de la parroquia con el fin de que los ciudadanos puedan realizar su aporte en este proceso, los participantes del taller son los siguientes:

A pesar de la compleja situación que atraviesa el país y la ciudad por la emergencia sanitaria, se avanzó con la socialización en reuniones virtuales e iniciativas de acciones en campo que permitieron avanzar en la preparación, con esta socialización con el Gobierno Autónomo Parroquial.

Con fecha 08 de agosto de 2020 el Director de Gestión del Territorio de la Administración Tumbaco, Arq. Fabián Valencia, refirió a la Dirección de Gestión Participativa del Desarrollo, el uso de delimitación de los límites barriales, establecido en la metodología de trabajo y anexó al documento el plan de trabajo por elaborar por la STDTV, en dicho adjunto el producto resultante de un primer del trabajo participativo.






A la presente se suscribe el plan "Tercera etapa barrial de El Quince" en el que quedan 11 barrios pendientes a reconocer:

- 1. Coquepán
- 2. San José del Hualtrín
- 3. La Esperanza
- 4. Higuerón
- 5. Bella Pasionar 1 etapa



- 6. Quitoche Calvaria
- 7. Iguares
- 8. La Cruz
- 9. Victoria del Quischo
- 10. San Miguel del Quischo
- 11. Santa Mercedes
- 12. Bollo Herreros Campa
- 13. Chacraza

Por lo expuesto y para constancia de lo actuado los señores declaran su conformidad y suscriben la presente ACTA DE ACEPTACIÓN DE DELIMITACIÓN BARREAL DE LA PARROQUIA DE EL QUITOCHI, en original y tres copias de igual tenor y con el lugar y fecha antes expresados.

 <p>Mg. Luisa Corilla Administradora Municipal Zona de Tumbaco</p>	  <p>Mg. Rosa Sarmiento Presidenta EAD Parroquia El Quitochi</p>
 <p>Arg. Fabián Valencia Director de Gestión de Territorio Administración Municipal Zona de Tumbaco</p>	 <p>Lidia Escobar de la Cruz Directora de Gestión Participativa del Territorio (EAD) Administración Municipal Zona de Tumbaco</p>

Oficio Nro. GADDMQ-AZT-DGPD-2021-0007-O

Quito, D.M., 08 de enero de 2021

Asunto: SOCIABILIZACIÓN DELIMITACIÓN DE BARRIOS

Magister
 Rosa Germania Simbaña Palaguaray
Presidenta
GAD PARROQUIAL QUINCHE
 En su Despacho

De mi consideración:


Reciba usted un cordial saludo de quienes conformamos la Administración Zonal Tumbaco, a la vez expresarle el deseo de éxitos en este nuevo año.

Como es de su conocimiento y con el propósito de cumplir el plan de trabajo para la **DELIMITACIÓN DE BARRIOS** me permito convocar a la socialización de la misma. Por lo que le hacemos la cordial invitación y por su intermedio a los señores vocales y a los dirigentes barriales que se detallan a continuación, para el día lunes 11 de enero de 2020, en el auditorio del GAD parroquial a las 17H00.

EL QUINCHE	BELLO HORIZONTE 1 ETAPA ✓	1	
	SANTA MÓNICA	2	
	BELLO HORIZONTE 2DA ETAPA	4	
	IGUINIARO ✓	2	
	LA CRUZ	8	
	QUINCHE CABECERA ✓	10	
	SAN JOSÉ QUINCHE ✓	15	

Con sentimientos de distinguida consideración.

Atentamente,



Soc. Luis Guillermo Ruiz Vaca
DIRECTOR DE GESTIÓN PARTICIPATIVA DEL DESARROLLO



Municipio del Distrito Metropolitano de Quito
 Administración Municipal Zonal Tumbaco
 Registro de Asistencia

Fecha: Enero - Marzo 2021
 Lugar: Nechitico CAD El Guandúe
 Tema: Socialización Delimitación de Barrios

NOMBRE Y APELLIDO	GÉNERO		Edad	Grupo de atención prioritaria y/o vulnerable o Representante										INSTITUCIÓN / ORGANIZACIÓN	NÚMERO DOC. IDENTIDAD	NÚMERO TELÉFONO	CORREO ELECTRÓNICO	FIRMA			
	M	F		LGTBQ	P. Afro	P. J. Nat	P. Montubio	Niñez-Adol.	Adultos Mayores	Jóvenes	Pers. Discap.	Minorías	Humana						Autón. y Nat.	Qua. Cult.	
Suam Carlos Guaynape	X		49														COMUNA SAN MONTUBO	17117632333	0961512867	chicopatria@hotmail.com	<i>[Signature]</i>
MANUEL JACOBIE																	COMUNA SEGUINDO	1705497095	0997314627	joemmanuel1959@hotmail.com	<i>[Signature]</i>
Vicente Estrada			63														COMUNA I. Guandúe	1705542106	0997059473	esdrasp@netnet.com	<i>[Signature]</i>
Eder Platonardo			40														COMUNA SAN JOSE DE GUANDÚE	1716662452	0985453280	edgomez2012@hotmail.com	<i>[Signature]</i>
Pedro Carr																	Nechitico	1706738125	0989677733	pedro.carr@nechitico.com	<i>[Signature]</i>
Luis Guaynape																	Nechitico	1703760382	2384456	luis.carlos.guandúe@hotmail.com	<i>[Signature]</i>
Luis Nechitico																	La Cruz	1707493286	0969066578		<i>[Signature]</i>
Gladys Nuñez			39														El Chango	1716324140	0982345224	www.gladys@hotmail.com	<i>[Signature]</i>
Marcelo Torres			40														El Chango	1727550252	9-049223800		<i>[Signature]</i>
Sumario Dillon			48														La Esperanza	170909801	0995848159	bo.dillon@netnet.com	<i>[Signature]</i>
Roberto Castro			35														La Esperanza	1719680299	0994799088	potocost@toyocorredores.com	<i>[Signature]</i>
Luisa Ries			37														San Vicente	1716956097	0995774965	lucianas202@gmail.com	<i>[Signature]</i>
Carlos Castro			72														La Victoria	1702885099	0995725571		<i>[Signature]</i>
Segundo Pinos			60														San Antonio	1707106570	0997779869		<i>[Signature]</i>

IBTIQ (Lesbianas, Gays, Bisexuales, Trans, Intersex, Queer). P. Afro (pueblos afrodescendientes). Pueb. y Nac. (pueblos y nacionalidades). P. Montubio (pueblo montubio) ñez-Adol. (de 6 a 17 años). Jóvenes (de 18 a 29 años). Adulto Mayor (más de 65 años). Pers. Discap. (personas con discapacidad). Movilidad Humana (personas en condición de movilidad humana). im. y Nat. (Defensores de derechos de animales y naturaleza)

Municipio del Distrito Metropolitano de Quito

Administración Municipal Zonal Tumbaco

Registro de Asistencia

Fec. 2021-01-11

Lugar: Auditorio GAD el Quinche

Tema: Socialización delimitación barrios.

NOMBRE Y APELLIDO	GÉNERO		Edad	Grupo de atención prioritaria y/o vulnerable o Representante								INSTITUCIÓN / ORGANIZACIÓN	NÚMERO DOC. IDENTIDAD	NÚMERO TELÉFONO	CORREO ELECTRÓNICO	FIRMA	
	M	F		LGBTIQ	P. Año	Pueb. y Nac.	P. Montubio	Niñez-Adol.	Adultos Mayor	Jóvenes	Pers. Discap.						Moribunda
Ricardo Panchario	X		50												0984256748	richard69_eva@hotmail.com	
Jorge Cervasco	X		70												09927799976	carrazco_zuri@telcel.com	
Edgmar Maldonado	X		40												0985453290	edgmaruri2012@hotmail.com	
Paola Durán		X	46												0958893018	paoladuran20@hotmail.com	
Jose Luis Vique	M	X	64												0992774639	lucy@hotmail.com	
Roberto Cachimuel	M	X	62												0989021790		
EDGAR VICARIO	X		60												0992566572	edgar_vicario@hotmail.com	
Vivian SARENE	X		39												0995480226	viviansarene@live.com	
Virginia Trumbaco		X	46												0985383164	shungito.vivian@hotmail.com	
Ligia Ramirez		X	39												09914342	Ligia Ramirez82@hotmail.com	
Roberto Jorjeda		X													0984201164	antecag@latasa@gmail.com	
Vivian Trumbaco S		X													0997039449		
MAMUEL JACONE																Delegado Segura	

LGBTIQ (Lesbianas, Gays, Bisexuales, Trans, Intersex, Queer), P. Afro (pueblos afrodescendientes), Pueb. y Nac. (pueblos y nacionalidades), P. Montubio (pueblo montubio) Niñez-Adol. (de 6 a 17 años), Jóvenes (de 18 a 29 años), Adulto Mayor (más de 65 años), Pers. Discap. (personas con discapacidad), Movilidad Humana (personas en condición de movilidad humana), Anim. y Nat. (Defensores de derechos de animales y naturaleza)

