

MENDIDO
R.H. 28-VII-89-2
N.T.

venta
hambro
5221
1093

1 Enviado segundo libro, horta Quitos, Pastora Quitos, según consta del poder
2 que se agrega, el otro con el cual, según mayor de edad, dice que vende a yoi Rob-
3 que Valle, dos lotes de terreno que poseen en la Parroquia de Obispo Jimena, que
4 se han adquirido por intermedio por licencia de Vicente Quitos, en su calidad
5 de viagero, cabecera y hijos legítimos. - Ambos del primer lote que tiene una
6 mancha de estomion: por la cabecera, acequia, de agua de la hacienda
7 alobuela, fin la quebrada Honda, que divide con la hacienda San José por un es-
8 tado con el fin de yoi Miguel Valle, por el otro costado por terreno de segundo
9 terruño. Ambos del segundo lote: cabecera por acequia, alobuela, fin la que-
10 brada Honda que divide la hacienda San José, por el otro costado la propiedad
11 de Frías Jarama, y por el otro costado con terreno de yoi Miguel Valle. El
12 precio es la suma de tres mil cueros (\$3.000⁰⁰) de contado. - se ha pagado
13 \$530⁰⁰ por alabala, a presento autorizado del Procurador de Jecuciones y
14 de 1982, se ha pagado \$13⁰⁰ por Registro y adicional. - El Registrador:
15 *Reuabto nro. D,*

CV-1658497-RA-8-VI-11

venta
hambro
5283
1093

16 Número: 888. - En Quito, a día de Setiembre de mil novecientos sesenta
17 y dos, se me presenta la primera copia de una escritura pública otorgada el
18 día de Agosto de mil novecientos sesenta y uno, ante el Notario de Bayambé Gonzalo
19 León P. de la cual consta que Gonzalo Puga, varón de la Parroquia de El Qui- *Amibal*
20 no, según mayor de edad, dice que en nombre de Miguel Puga y María Ca- *Tendido*
21 jas, de quienes es su mandatario, según consta del poder que se agrega, *10/84*
22 vende a Guillermo Puga, un lote de terreno que mide noventa varas de *ps 284*
23 ancho por cincuenta varas de largo, más o menos, situado en la comuna de *nº 293*
24 Esperanza de la Parroquia de El Quiro, que han adquirido por compra de
25 el dueño y sucesor a José Antonio Guillermo Elvinda, yoi y Nicolás Puga,
26 el día de Setiembre de mil novecientos cuarenta y cinco. - Ambos: Norte ter-
27 rreno de Guillermo Puga y Nicolás, cuarta, callejón de entrecalles al medio en el
28 terreno con el primero, por calle pública, oriente terreno de Guillermo Puga,
29 Occidente terreno del mismo comprador. autúan los contratantes que el precio
30 de esta compra, se ha pagado antes del cumplimiento de la esposa del compra-
31 dor. - El precio es la suma de tres mil cueros (\$3.000⁰⁰) de contado. - se
32 ha pagado \$135⁰⁰ por alabala y \$161⁰⁰ por Registro y adicional. - El
33 Registrador: - *Reuabto nro. D,*

34
35 Número: 889. - En Quito, a día de Setiembre de mil novecientos sesenta y dos

1 se me presento la primera copia de una escritura pública otorgada, el
 2 día de agosto del actual, ante el Notario de este Cantón, Doctor Jorge M. Sosa
 3 de la cual consta: que Rosa Torales nuda de Dña. por sus propios dibujos
 4 Doctor Celedonio Quenda, casado, en calidad de mandatarario de los cónyuges
 5 Doctra. Benjamín Gran Páez y Rosa Pinabazura de Gran, quien ha hecho con-
 6 tar su consentimiento, mayores de edad, vecinos de este lugar, dicen que venden
 7 a Juan Emilio Simba y Benito Guzmán de Simba, un lote de terreno de
 8 la superficie de diez mil metros cuadrados, desmembrando del fundo augui
 9 grande situado en la Parroquia de Cumbaya, que lo han adquirido así la
 10 primera en junta de yudith Alejandrina Dorja Nadel, por compra a Justo
 11 Honcayo y Laura Semeria, el quince de abril de mil novecientos cincuenta, y
 12 los cónyuges Gran Páez y Pinabazura, por compra a yudith Alejandrina Dorja
 13 Nadel, el doce de Diciembre de mil novecientos cincuenta y ocho, ante el mismo
 14 actuado. - Enclaves: Norte terreno de María Huaco Saco, por terreno de Cornelio Rodríguez
 15 por oriente camino de tres metros de ancho, occidente camino de dos metros circun-
 16 to al terreno. - El precio es la suma de tres mil pesos (\$3.000.-) de contado
 17 se ha pagado \$135.- por alabala, se presenta aviso libratario por plusvalía, se
 18 ha pagado \$36.- por Registro y adic. nat. - El Registrador. -
 19 **Requiere no. d. P.**

HIPOTECADO
 R.H. / N.T.
 Fecha 11. June 79
 T 67288

20 Número 990. - En Quito, a día de Septiembre de mil novecientos sesenta y seis,
 21 se me presento la primera copia de una escritura pública otorgada, el día de
 22 agosto del actual, ante el Notario de este Cantón Doctor Jorge M. Sosa de la
 23 cual consta: que Rosa Torales nuda de Dña. por sus propios dibujos y el de
 24 los doctos Celedonio Quenda, casado, en su calidad de mandatarario de los cónyuges
 25 Doctra. Benjamín Gran Páez y Rosa Pinabazura de Gran, quien ha hecho
 26 tar su consentimiento, hijos de poder que se agrega, mayores de edad, vecinos
 27 de este lugar, dicen que venden a los cónyuges Donato Cafferé Cordero y María Ter-
 28 encia Cazo de Cafferé, un lote de terreno de diez mil metros cuadrados, desmembrando
 29 del fundo augui grande de la Parroquia de Cumbaya, que lo han adqui-
 30 rido así la primera en junta de yudith Alejandrina Dorja Nadel por compra a
 31 Justo Honcayo y Laura Semeria el quince de abril de mil novecientos cincuenta
 32 ante el Notario Doctor Próspero Salgado y los segundos por compra a yudith
 33 Alejandrina Dorja Nadel, el doce de Diciembre de mil novecientos cincuenta y ocho
 34 ante el mismo Notario. - Enclaves: Norte terreno de yoi Augusto Laguna, por terreno de
 35 Manuel Saco, oriente camino público de dos metros cincuenta centímetros, occidente

B-14-1
 18. Mayo / 79
 29-U-9870
 Rep 25173


Compraventa
 Cumbaya
 ext. 588
 tomo 93

INFORME DE INSPECCIÓN

Quito, a 13 de octubre del 2004

J. 889

Realizada por: EP

Autorización: 

Referencia Certificado: (fecha/número): 22-09/2004 OP / C40158423.001

Ubicación del inmueble: Parroquia: Combará

Barrio:

Calles: Sin nombre

Antecedentes del Inmueble: Simba Taro Juan Emilio y Monte Tránsito Guano Sánchez

otros, el 6-VIII-1862. Dr. Jorge Lara, ins. el 10-IX-1962-1

273-889

Linderos Actuales: Norte:

Sur:

Este:


Oeste:

Actual Poseedor: Herederos

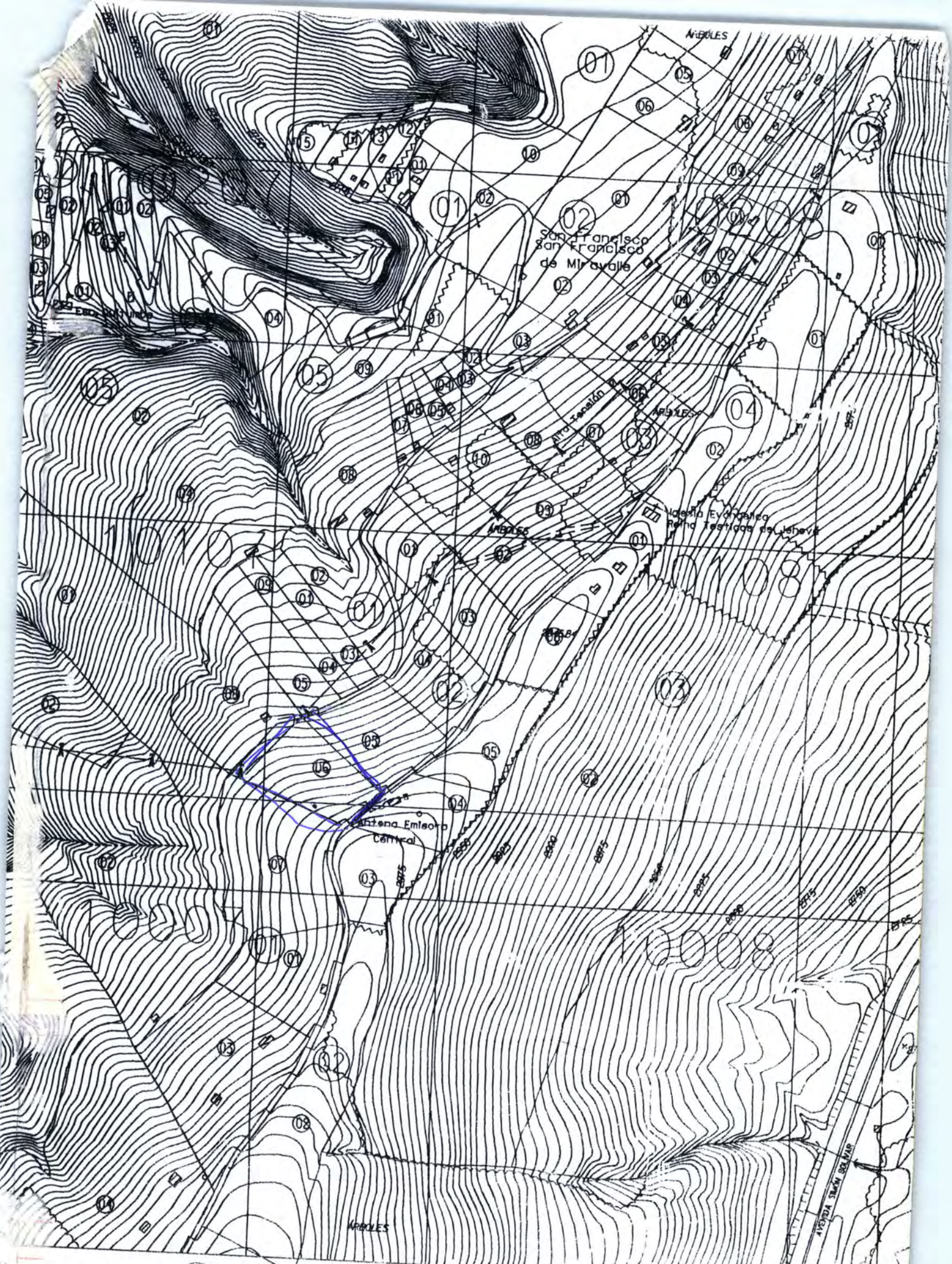
OBSERVACIONES: el inmueble no ha cambiado sus linderos

Quién solicitó la Inspección (INTERESADO):

Nombre: RODRIGO SIMBA GUAMAN

Firma: 

C.C. 170531322-7



06

503500

Escala 1:500

1:889

504000

0 100 200 250

500 METROS