

INFORME DE REGULACIÓN METROPOLITANA

Municipio del Distrito Metropolitano de Quito



Fecha: 2020-02-11 11:29

No. 722639

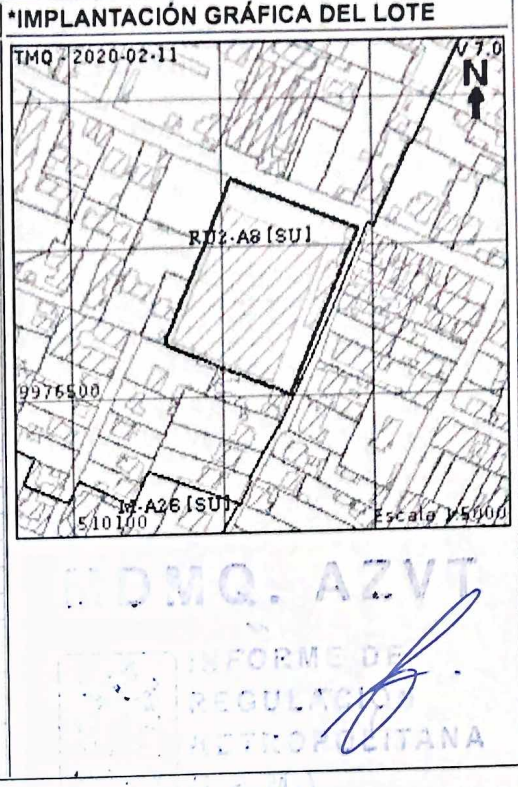
***INFORMACIÓN PREDIAL EN UNIPROPIEDAD**

DATOS DEL TITULAR DE DOMINIO
 C.C./R.U.C.: 1760003410001
 Nombre o razón social: MUNICIPIO DEL DISTRITO METROPOLITANO DE QUITO

DATOS DEL PREDIO
 Número de predio: 132503
 Geo clave: 170109840078012311
 Clave catastral anterior: 10219 03 010 000 000 000
 En derechos y acciones: NO

ÁREAS DE CONSTRUCCIÓN
 Área de construcción cubierta: 667.48 m2
 Área de construcción abierta: 6936.46 m2
 Área bruta total de construcción: **7603.94 m2**

DATOS DEL LOTE
 Área según escritura: 10828.40 m2
 Área gráfica: 10828.40 m2
 Frente total: 212.19 m
 Máximo ETAM permitido: 10.00 % = 1082.84 m2 [SU]
 Zona Metropolitana: TUMBACO
 Parroquia: TUMBACO
 Barrio/Sector: TUMBACO CABECERA
 Dependencia administrativa: Administración Zonal Tumbaco
 Aplica a incremento de pisos:



VÍAS

Fuente	Nombre	Ancho (m)	Referencia	Nomenclatura
SIREC-Q	FRANCISCO DE ORELLANA	12	5 m a 6m del eje vial	EJE TRANS.
IRM	CALLE S/N	10	5 m a 5m del eje vial	

REGULACIONES

<p>ZONIFICACIÓN Zona: A8 (A603-35) Lote mínimo: 600 m2 Frente mínimo: 15 m COS total: 105 % COS en planta baja: 35 %</p>	<p>PISOS Altura: 12 m Número de pisos: 3</p>	<p>RETIROS Frontal: 5 m Lateral: 3 m Posterior: 3 m Entre bloques: 6 m</p>
<p>Forma de ocupación del suelo: (A) Aislada Uso de suelo: (RU2) Residencial Urbano 2</p>	<p>Clasificación del suelo: (SU) Suelo Urbano Factibilidad de servicios básicos: SI</p>	

AFECTACIONES/PROTECCIONES

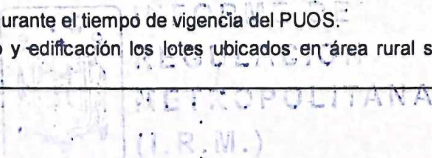
Descripción	Tipo	Derecho de vía	Retiro (m)	Observación


OBSERVACIONES

SOLICITAR REPLANTEO VIAL SECTOR CABECERA TUMBACO
 SE TRATA DE PREDIO MUNICIPAL
 SE EMITE IRM POR SOLICITUD MEDIANTE OFICIO Nro. GADDMQ-DMGBI-2020-0350-O DE FECHA 07 FEBRERO 2020 DE LA SECRETARIA GENERAL DE COORDINACION TERRITORIAL Y PARTICIPACION CIUDADANA / DONACIONES UPC

NOTAS

- Los datos aquí representados están referidos al Plan de Uso y Ocupación del Suelo e instrumentos de planificación complementarios, vigentes en el DMQ.
- * Esta información consta en los archivos catastrales del MDMDQ. Si existe algún error acercarse a las unidades desconcentradas de Catastro de la Administración Zonal correspondiente para la actualización y corrección respectiva.
- Este informe no representa título legal alguno que perjudique a terceros.
- Este informe no autoriza ningún trabajo de construcción o división de lotes, tampoco autoriza el funcionamiento de actividad alguna.
- "ETAM" es el "Error Técnico Aceptable de Medición", expresado en porcentaje y m², que se acepta entre el área establecida en el Título de Propiedad (escritura), y la superficie del lote de terreno proveniente de la medición realizada por el MDMQ, dentro del proceso de regularización de excedentes y diferencias de superficies, conforme lo establecido en el Artículo 481.1 del COOTAD; y, a la Ordenanza Metropolitana 0126 sancionada el 19 de julio de 2016.
- Para iniciar cualquier proceso de habilitación de la edificación del suelo o actividad, se deberá obtener el IRM respectivo en la administración zonal correspondiente.
- Este informe tendrá validez durante el tiempo de vigencia del PUOS.
- Para la habilitación de suelo y edificación los lotes ubicados en área rural solicitará a la EPMAPS factibilidad de servicios de agua potable y alcantarillado.





Arq. Ávalos Carranza Santiago David
Administración Zonal Tumbaco



© Municipio del Distrito Metropolitano de Quito
Secretaría de Territorio Hábitat y Vivienda
2011 - 2020

**REGISTRO DE LA PROPIEDAD
DEL DISTRITO METROPOLITANO DE QUITO**

Certificado de Propiedad del Inmueble

Número de Trámite: 950543

Número de Petición: 1019866

Fecha de Petición: 11 de Febrero de 2020 a las 13:11

Número de Certificado: 1067777

Fecha emisión: 11 de Febrero de 2020 a las 17:10

PATRICIO RENAN SERRANO BEDOYA

DIRECTOR METROPOLITANO DE GESTION DE BIENES INMUEBLES

Presente.

El infrascrito Director de Certificaciones en ejercicio de las atribuciones contenidas en el artículo 11 de la Ley de Registro y de conformidad a la delegación otorgada por el Señor Registrador de la Propiedad del Distrito Metropolitano de Quito, mediante resolución N° RPDMQ-2013-012, del 28 de febrero de 2013, una vez revisados los índices y libros entregados y que reposan en el Registro de la Propiedad del Distrito Metropolitano de Quito. Toda vez que no existía la obligación de marginar ventas y gravámenes hasta antes del año mil novecientos sesenta y seis, fecha en la que se expide la Ley de Registro; y, considerando que la base de datos de esta entidad está ingresada únicamente desde el año mil novecientos ochenta, hasta la presente fecha debo informar lo siguiente:

Una vez revisado el inmueble con número de predio 132503 ubicado en la Parroquia Tumbaco, Sector Tumbaco, Dirección Eje Trans. Francisco de Orellana OE3-19, Destinado: Recreación y Deporte, no se registran antecedentes de dominio, se ha constatado según cédula catastral que se trata de una cancha deportiva, SE ESTABLECE QUE el inmueble en mención es un bien público. De acuerdo a lo que establece el Art. 417, del CODIGO ORGANICO ORGANIZACION TERRITORIAL AUTONOMIA DESCENTRALIZACION: "Bienes de uso público.- Son bienes de uso público aquellos cuyo uso por los particulares es directo y general, en forma gratuita. Sin embargo, podrán también ser materia de utilización exclusiva y temporal, mediante el pago de una regalía.

Los bienes de uso público, por hallarse fuera del mercado, no figurarán contablemente en el activo del balance del gobierno autónomo descentralizado, pero llevarán un registro general de dichos bienes para fines de administración.

Constituyen bienes de uso público:

- a) Las calles, avenidas, puentes, pasajes y demás vías de comunicación y circulación;
- b) Las plazas, parques y demás espacios destinados a la recreación u ornato público y promoción turística;
- c) Las aceras que formen parte integrante de las calles y plazas y demás elementos y superficies accesorios de las vías de comunicación o espacios públicos a que se refieren los literales a) y b);
- d) Las quebradas con sus taludes y franjas de protección; los esteros y los ríos con sus lechos y sus zonas de remanso y protección, siempre que no sean de propiedad privada, de conformidad con la ley y las ordenanzas;
- e) Las superficies obtenidas por rellenos de quebradas con sus taludes;



f) Las fuentes ornamentales de agua destinadas a empleo inmediato de los particulares o al ornato público;

g) Las casas comunales, canchas, mercados, escenarios deportivos, conchas acústicas y otros de análoga función de servicio comunitario; y,

h) Los demás bienes que en razón de su uso o destino cumplen una función semejante a los citados en los literales precedentes, y los demás que ponga el Estado bajo el dominio de los gobiernos autónomos descentralizados.

Aunque se encuentren en urbanizaciones particulares y no exista documento de transferencia de tales bienes al gobierno autónomo descentralizado, por parte de los propietarios, los bienes citados en este artículo, se considerarán de uso y dominio público. Los bienes considerados en los literales f) y g) se incluirán en esta norma, siempre y cuando hayan sido parte del porcentaje que obligatoriamente deben dejar los urbanizadores en beneficio de la comunidad”.-

a) Se aclara que la presente certificación se la ha conferido luego de haber revisado el contenido de los índices, libros, registros y base de datos entregados al Registro de la Propiedad del Distrito Metropolitano de Quito, mediante acta de 1 de julio de 2011. b) Esta administración no se responsabiliza de los datos erróneos o falsos que se han proporcionado por los particulares y que puedan inducir a error o equivocación, así como tampoco del uso doloso o fraudulento que se pueda hacer del certificado. c) En virtud de que los datos registrales del sistema son susceptibles de actualización, rectificación o supresión, con arreglo a la Ley del Sistema Nacional de Registro de Datos Públicos y Ley de Registro, el interesado deberá comunicar cualquier falla o error en este documento al Registrador de la Propiedad o a sus funcionarios, para su inmediata modificación. d) El presente certificado tiene una duración de 60 días contados a partir de la fecha de emisión del mismo, siempre y cuando no haya variado su situación jurídica. e) La información contenida en el presente documento deberá ser validada en la página WEB del Registro de la Propiedad, de acuerdo a lo que establece la Ley de Comercio Electrónico.

La solicitud de rectificación o supresión podrá realizarse dentro del plazo de 180 días a partir de la emisión del certificado.

Los registros de propiedades se han revisado hasta la fecha de petición, 8 am.

Responsable: JLSZ

Revisión: JLSZ

Documento firmado electrónicamente

**DIRECCION DE CERTIFICACIONES
REGISTRO DE LA PROPIEDAD
DEL DISTRITO METROPOLITANO DE QUITO**



LOTE EN ESTUDIO

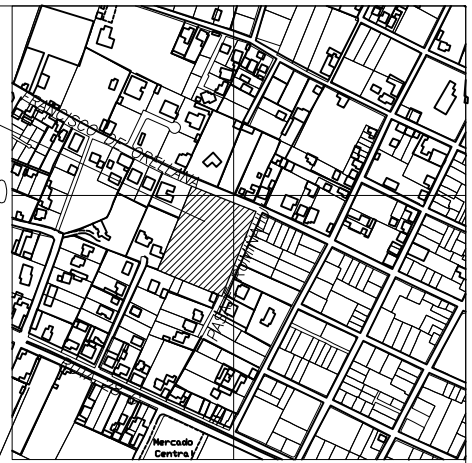
9977000

N O R T E

FRANCISCO DE ORELLANA

UBICACIÓN

escala 1 : 5 000



PROPIEDADES PARTICULARES
119.22

LOTE 1

LOTE 2

12004
PASAJE RUMIÑAHUI

90°17'32"

PROPIEDADES PARTICULARES
90.30

89°52'41"

CUADRO DE ÁREAS

LOTES	ÁREA ÚTIL	ÁREA DE AFECTACIÓN VIAL	ÁREA TOTAL
LOTE 1	10092.81	118.39	10211.20
LOTE 2	617.20	0	617.20
LOTE TOTAL	10710.01	118.39	10828.40

área afectada

CUADRO DE LINDEROS

LOTES	ÁREAS	NORTE	SUR	ESTE	OESTE
LOTE 1	10211.20	En 39,63m con calle Francisco de Orellana, en 37,50m con lote 2 y en 13,83m con calle Francisco de Orellana	En 90,30m con Propiedad Particular	En 120,04m con Pasaje Rumiñahui	En 119,22m con Propiedad Particular
LOTE 2	617.20	En 37,50m con calle Francisco de Orellana	En 37,50m con lote 1	en 16,71m con lote 1	En 16,21m con lote 1

MUNICIPIO DEL DISTRITO METROPOLITANO DE QUITO

DIRECCIÓN METROPOLITANA DE GESTIÓN DE BIENES INMUEBLES

FIRMA SOLICITANTE:

ESCALA: **1 : 500**

Arq. PATRICIO SERRANO B.

DIRECTOR METROPOLITANO DE GESTIÓN DE BIENES INMUEBLES

No. DE PREDIO: 132503

ELABORADO POR:

Arq. KARINA DUQUE L.
REG. P-5597 A.M. 6576
REG. SENESCYT 1027-03-459805

FECHA: 3 febrero 2020

3.- COORDINACIÓN DE LAS COMPETENCIAS ASIGNADAS A CADA SECRETARÍA O DEPENDENCIA MUNICIPAL:

Convocatoria a Segunda Mesa de Trabajo, para la consolidación de informes técnicos de los Fraccionamientos de 13 inmuebles; como parte del proceso de transferencia de dominio de 15 inmuebles municipales a favor del Ministerio de Gobierno, con la finalidad de construir nuevas Unidades de Policía Comunitaria en el Distrito Metropolitano de Quito.

4.- BASE LEGAL

CÓDIGO ORGÁNICO DE ORGANIZACIÓN TERRITORIAL, AUTONOMÍA Y DESCENTRALIZACIÓN. COOTAD

ART. 424. Área verde, comunitaria y vías.- En las subdivisiones y fraccionamientos sujetos o derivados de una autorización administrativa de urbanización, el urbanizador deberá realizar las obras de urbanización, habilitación de vías, áreas verdes y comunitarias, y dichas áreas deberán ser entregadas, por una sola vez, en forma de cesión gratuita y obligatoria al Gobierno Autónomo Descentralizado municipal o metropolitano como bienes de dominio y uso público. Se entregará como mínimo el quince por ciento (15%) calculado del área útil urbanizable del terreno o predio a urbanizar en calidad de áreas verdes y equipamiento comunitario, de acuerdo a lo establecido por la planificación municipal, destinando exclusivamente para áreas verdes al menos el cincuenta por ciento de la superficie entregada. Se exceptúan de esta entrega, las tierras rurales que se fraccionen con fines de partición hereditaria, donación o venta; siempre y cuando no se destinen para urbanización y lotización.

La entrega de áreas verdes, comunitarias y de vías no excederá del treinta y cinco por ciento (35%) del área útil urbanizable del terreno o predio. En el caso de predios con una superficie inferior a tres mil metros cuadrados, la municipalidad o distrito metropolitano, podrá optar entre exigir la entrega del porcentaje establecido en los incisos previos de áreas verdes y equipamiento comunitario del área útil del terreno o su compensación en dinero según el avalúo catastral del porcentaje antes indicado, de conformidad con lo establecido en la ordenanza municipal correspondiente. Con estos recursos la municipalidad deberá crear un fondo para la adquisición de áreas verdes, equipamiento comunitario y obras para su mejoramiento. En las áreas consolidadas, los bienes de dominio y uso público destinados a áreas verdes, podrán ser cambiados de categoría exclusivamente a favor de instituciones públicas para consolidar y construir equipamientos públicos de conformidad con lo que establezca en su normativa el Gobierno Autónomo Descentralizado. La institución pública beneficiaria tendrá la obligación de compensar el equivalente al valor del bien que recibe, en base al avalúo realizado por el Gobierno Autónomo Descentralizado municipal o metropolitano.

CÓDIGO MUNICIPAL PARA EL DISTRITO METROPOLITANO DE QUITO

Artículo III.6.32.- Autoridades Administrativas Otorgantes de la LUAE.- Los órganos competentes del Municipio del Distrito Metropolitano de Quito, para el otorgamiento de la LUAE son:

(...)

b. Las Secretarías o quienes asumieren sus competencias, en los casos de procedimientos especiales.

Artículo III.6.83.- Acto administrativo de autorización. - La Licencia Metropolitana Urbanística (en adelante "LMU") es el acto administrativo mediante el cual el Municipio del Distrito Metropolitano de Quito autoriza a su titular el ejercicio de su derecho a habilitar, edificar o, a utilizar o aprovechar el espacio público. (Las negrillas me pertenecen).

Artículo III.6.84.- Título jurídico. -

1. El título jurídico que contiene el acto administrativo de autorización al que se refiere este Título se denominará "Licencia Metropolitana Urbanística", cualquiera que sean las intervenciones de utilización o aprovechamiento, habilitación de suelo o edificación que se permitan.

2. En el título jurídico de la LMU se indicará el tipo de intervención autorizada, de acuerdo con la clasificación de actuaciones urbanísticas contenidas en el presente Título, indicando las Reglas Técnicas y normas administrativas a que queda sometida.

Artículo III.6.85.- Actos sujetos a la Licencia Metropolitana Urbanística. -

1. Se sujetan al otorgamiento y obtención de la LMU las siguientes actuaciones de los administrados:

- a. Las de utilización o aprovechamiento de espacio público;
- b. Las de habilitación del suelo;

(...)

2. Están obligadas a obtener la LMU todas las personas naturales o jurídicas, nacionales o extranjeras, de derecho privado o público, o las comunidades que quieran ejercer su derecho a habilitar suelo, edificar y/o a utilizar o aprovechar el espacio público dentro del Distrito Metropolitano de Quito.

Artículo III.6.86.- Clases de Licencias Metropolitanas. - Las licencias metropolitanas urbanísticas pueden ser:

- a. Licencia Metropolitana Urbanística de Habilitación del Suelo, LMU (10);

(...)

Artículo III.6.91.- Actos sujetos a la Licencia Metropolitana Urbanística de Habilitación del Suelo.-

1. Se sujetan al otorgamiento y obtención de la LMU (10), en los términos establecidos en el presente Capítulo y en el ordenamiento jurídico metropolitano, todos los actos de habilitación de suelo en el Distrito Metropolitano de Quito; y, en particular, los siguientes:

- a. Las Subdivisiones;

(...)

Artículo III.6.92.- Actos no sujetos a la Licencia Metropolitana Urbanística de Habilitación del Suelo. -

1. No será exigible la LMU (10) en los siguientes casos:

(...)

- c. Las actuaciones de las entidades competentes del Municipio del Distrito Metropolitano de Quito. En este caso, el acto administrativo que autorice o apruebe dicha intervención estará sujeto a las mismas Reglas Técnicas y producirá los mismos efectos que la LMU (10); y,

(...)

2. Sin perjuicio de lo prescrito en el numeral anterior, toda persona natural o jurídica está obligada a cumplir las normas administrativas y Reglas Técnicas que garanticen la seguridad de las personas, bienes y el ambiente, y a coadyuvar con sus actuaciones al orden público y la convivencia ciudadana. (Las negrillas me pertenecen).

(...)

Artículo III.6.102.- Subdivisiones especiales. - Cuando se trate de subdivisiones de bienes municipales de uso privado, éstas estarán sujetas al procedimiento administrativo especial.

Artículo III.6.119.- De la autoridad administrativa otorgante de la LMU 10.-

a. La Secretaría de Territorio, Hábitat y Vivienda es el órgano competente en materia de LMU (10) dentro del procedimiento especial, para el caso de urbanizaciones, subdivisiones especiales y reestructuraciones parcelarias especiales. Emitirá el informe para el Concejo Metropolitano de Quito, efectuando las recomendaciones técnicas que se consideren aplicables al caso, previa la expedición de la Ordenanza respectiva. (...)

Artículo III.6.126.- Tipos de procedimientos. - Las solicitudes de Licencias Metropolitanas Urbanísticas de Habilitación se tramitarán por los procedimientos ordinario y especial, de conformidad con el régimen general de licenciamiento metropolitano y lo establecido en la presente Sección. (Las negrillas me pertenecen).

(...)

Artículo III.6.130.- Ámbito de aplicación. - Se sujetan al procedimiento administrativo especial las solicitudes de LMU (10) de las actuaciones siguientes:

- (...)
b. Subdivisiones Especiales; y,

(...)

Artículo III.6.131.- Trámite. - El procedimiento administrativo especial estará sujeto al régimen general con las siguientes variaciones:

1. El administrado deberá dirigirse al Secretario de Territorio, Hábitat y Vivienda y solicitar el otorgamiento de la LMU (10). A su requerimiento deberá acompañar todos los requisitos documentales exigidos dentro del procedimiento, y al menos la siguiente información y documentación:
 - a. La descripción exhaustiva de la actuación que pretende ejercer o el proyecto a ser desarrollado;
 - b. El detalle y caracterización de los impactos positivos y negativos de la actuación que desarrollaría;
 - c. El detalle de las normas administrativas y Reglas Técnicas que rigen la actuación que pretende desarrollar, con la indicación de su estado de cumplimiento a la fecha de solicitud;
 - d. La caracterización y ubicación del predio en el que se desarrollaría la actuación; y,
 - e. Los documentos que habilitan la representación y determinan la personalidad del solicitante o, en su caso, su identificación.
2. Con la solicitud e información suministrada, el Secretario, o su delegado, verificará su competencia y, de considerarse competente, notificará a las entidades municipales relacionadas con el licenciamiento solicitado, con el requerimiento de la conformación de una Mesa de Trabajo, para coordinar el ejercicio de las competencias asignadas a cada entidad municipal.
3. En la primera reunión de la Mesa de Trabajo, se analizará la documentación aportada por el administrado; y, se elaborará el pliego de información a ser mejorada o los requisitos a ser subsanados en la solicitud y el listado de los informes técnicos que se requerirán en el procedimiento. Con esta información, el Secretario o su delegado notificará al administrado para que, en lo que le corresponde y en el plazo prudencial que se le determine, proceda a completar la información o subsanar los requisitos. Paralelamente, el Secretario o su delegado requerirá a cada órgano competente los informes técnicos definidos por la Mesa de Trabajo, estableciendo el plazo prudencial que estime pertinente.
4. Vencido el plazo para completar la información o subsanar los requisitos, si el administrado no hubiere cumplido su obligación se entenderá caducado el procedimiento y se ordenará su archivo.
5. Si el administrado hubiere completado la información y subsanado en el plazo otorgado, vencido el último plazo otorgado para la emisión de informes técnicos, sin importar que los funcionarios hubieren cumplido o no su obligación de informar, el Secretario convocará a la Mesa de Trabajo para el análisis de la información técnica y su consolidación. Las recomendaciones de la Mesa de Trabajo deberán constar en un acta que deberá ser elaborada y entregada al Secretario en un plazo máximo de 15 días desde la fecha de la convocatoria a la última Mesa de Trabajo.
6. Con las recomendaciones de la Mesa de Trabajo, el Secretario emitirá el informe para el Concejo Metropolitano de Quito, efectuando las recomendaciones técnicas que se consideren aplicables al caso, previa la expedición de la Resolución u Ordenanza respectiva. Expedida la Resolución u Ordenanza correspondiente por parte del Concejo Metropolitano se emitirá por parte de la Autoridad Administrativa Otorgante la LMU (10).
7. El administrado tendrá derecho a los recursos previstos en el ordenamiento jurídico metropolitano y nacional frente a las decisiones de las autoridades administrativas.
8. En cualquier caso, de ser necesario, la Secretaría responsable del territorio, hábitat y vivienda, dictará mediante instrucciones contenidas en la correspondiente Resolución Administrativa, el flujo de procedimientos que sean pertinentes.

Artículo IV.1.70.- No se considerará subdivisión y en consecuencia no se requerirá la contribución prevista en el Código Orgánico de Organización Territorial Autonomía y Descentralización en los siguientes casos: (...) a. La partición que practica el Distrito Metropolitano de Quito mediante acto normativo del Concejo Metropolitano en los bienes sobre los que ejerce dominio en el que por cuestiones de interés social o de ordenamiento territorial no se requiera tal contribución.

5.- ANÁLISIS DE LA DOCUMENTACIÓN PRESENTADA POR EL ADMINISTRADO:

Formulario No. 03. Código: LMU-10/SUB-ESP.

Predio No.	Fecha Formulario No. 03
1237495	21 de febrero de 2020
192798	21 de enero de 2020
213105	21 de febrero de 2020
170446	21 de enero de 2020
3029144	21 de febrero de 2020
3542717	21 de enero de 2020
566937	21 de enero de 2020
314033	21 de febrero de 2020
153617	21 de febrero de 2020
219774	21 de enero de 2020
190358	21 de febrero de 2020
1201072	21 de enero de 2020
132503	21 de febrero de 2020

- Oficio No. GADDMQ-DMGBI-2020-0327-O del 06 de febrero del 2020
- Oficio No. GADDMQ-DMGBI-2020-0296-O del 06 de febrero del 2020
- Oficio No. STHV-DMGT-2020-0411-O del 06 de febrero del 2020
- IRM No. 722639 de 2020-02-11 del predio No. 132503.
- Levantamiento planimétrico de los predios citados en líneas preliminares
- No. Petición: 1019866, Certificado No. 1067777 de fecha 11 de febrero del 2020, emitido por el Registro de la Propiedad.

6.- ANÁLISIS DEL PROYECTO TÉCNICO:

En atención a los Oficios Nos. GADDMQ-DMGBI-2020-0327-O y GADDMQ-DMGBI-2020-0296-O del 06 de febrero del 2020 con el fin de fraccionar los predios citados en líneas preliminares, como parte del proceso de transferencia de dominio de 15 inmuebles municipales a favor del Ministerio de Gobierno, con la finalidad de construir nuevas Unidades de Policía Comunitaria en el Distrito Metropolitano de Quito, se indica lo siguiente:

La Secretaría de Territorio Hábitat y Vivienda informa que acoge la propuesta de subdivisión de los 13 lotes presentados, ya que cumple con los requerimientos establecidos en las Reglas Técnicas de Arquitectura y Urbanismo, en tal razón, puede continuar con el proceso para la obtención del Informe Técnico e iniciar el proceso respectivo.

Mediante Oficio No. Oficio GADDMQ-DMGBI-2020-0327-O del 06 de febrero del 2020, la Dirección Metropolitana de Gestión de Bienes Inmuebles informa "(...) que los fraccionamientos especiales propuestos de los bienes inmuebles de propiedad municipal cumplen con la normativa establecida en el Código Municipal".

7.- VARIOS:




8.- RESOLUCIONES:

Se comunica al responsable técnico de la propuesta de fraccionamiento de los 13 predios citados en líneas preliminares, como parte del proceso de transferencia de dominio de 15 inmuebles municipales a favor del Ministerio de Gobierno, con la finalidad de construir nuevas Unidades de Policía Comunitaria en el Distrito Metropolitano de Quito, que la Mesa de Trabajo multisectorial, después de analizada la propuesta presentada, tomando en consideración que se ha cumplido con los requisitos técnicos y legales, la mesa de trabajo recomienda se continúe con el trámite de subdivisión del **predio municipal No. 132503**, previo el cambio de categoría de bien de dominio público a privado.

ING. DARIO GUDIÑO
DMGT

ARQ. PABLO SALME
DMGT



DR. PATRICIO JARAMILLO
DMGT

ING. ERWIN ARROBA
DMC

ARQ. GABRIEL OBANDO
DMGBI

DR. EDISON YEPEZ
PROCURADURIA



ETAPAS DE EJECUCIÓN DE OBRAS													
400	Etapa	Rubro	Unidad	Cantidad	Costo Unit-USD	Costo Parcial-USD							
 Pablo Miguel Salme Viera ANALISTA TÉCNICO							 ING. DARIO GUDIÑO CARVAJAL DIRECTOR METROPOLITANO DE GESTIÓ						

www.quito.gob.ec

Continuar

