

9980335.00 N

9980260.00 N

9980185.00 N

2419.774
2419.27
2418.273
2418.10
2418.101
2417.099
2416.92
2415.917
2414.81
2414.811
2413.69
2413.687
2412.65
2412.649
2411.35
2411.351
2410.30
2410.296
2409.23
2408.229
2408.22
2408.220
2407.79
2407.786
2405.09
2405.090
2402.44
2402.445
2400.19
2400.189

CUADRO DE AREAS					
Nº	PROPIETARIO	CLAVE CATASTRAL	PREDIO	AREA DE ADJUDICACION M2	AREA DE EXPROPIACION M2
1	HUGO BOSQUEZ VILLENIA	11114-06-007	3576879	19,46	0
2	MARIA TITUAÑA BATANGO	11114-07-001	5198034	225,69	0
3	EMILIO VELAZCO ZAPATA	11114-07-002	5094887	252,29	0
4	ALEJANDRO ANDRADE MONTALVO	11114-07-003	658188	270,42	0
5	ENRIQUE CHANCHAI QUIJIA	11114-07-004	798247	40,31	0
6	MARCELO PONCE PAREDES	11114-07-006	1320826	34,57	0
7	MERCEDITA DEL CONSUELO ABRIL JACOME Y OTROS	11114-07-005	1351654	48,55	0
8	MONTALVO JANKO MARCELO Y OTRA	11114-07-027	1261075	355,45	0
9	SIN IDENTIFICACION GRAFICA	11114-01-016	5334924	43,65	11,85
10	ELVA JUSTINA PERALTA ANDRADE	11114-01-040	1230158	0	0
11	EN PROCESO DE IDENTIFICACION	11114-10-003	3027855	0	0
12	EN PROCESO DE IDENTIFICACION	11114-10-002	3027854	4,6	0
13	EN PROCESO DE IDENTIFICACION	11114-05-019	3031687	6,27	0
14	LENIN N. NEPTALI LOPEZ RAMOS	11114-05-018	5137222	51,1	0
15	CARLOS ALONSO BUSTAMANTE CORRAL	11114-01-022	5606309	59,31	21,54

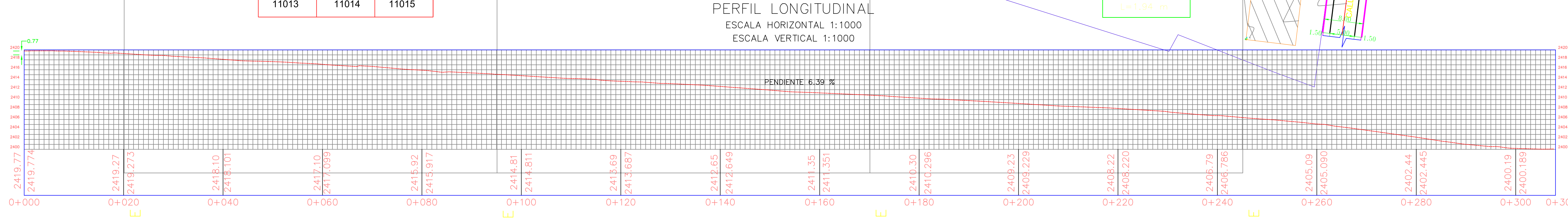
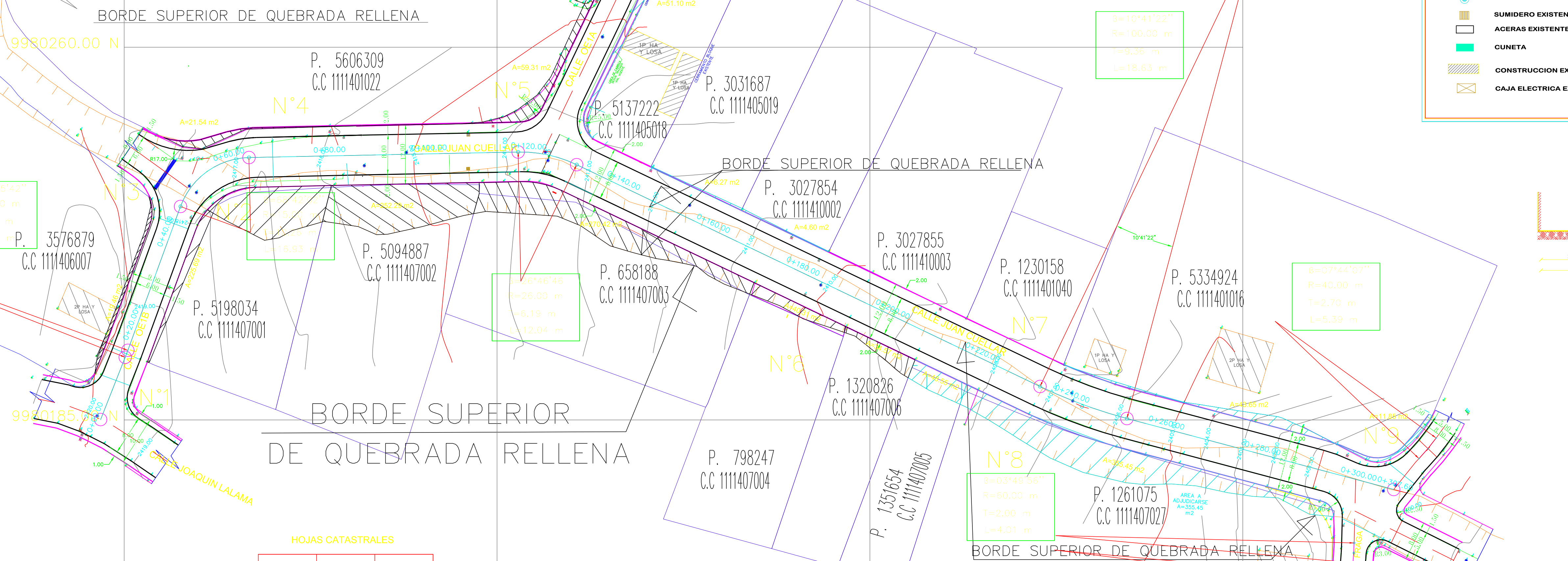
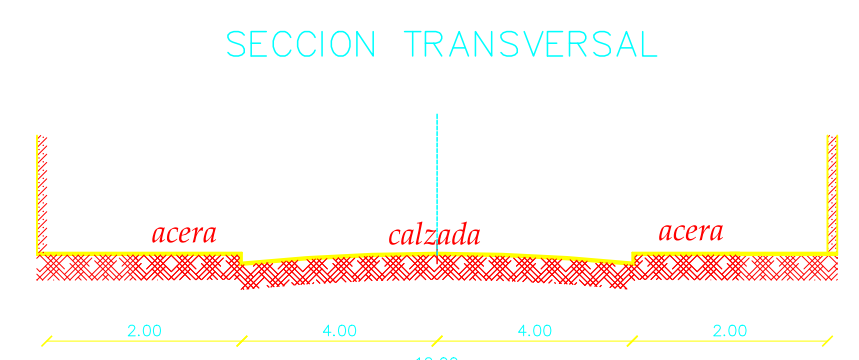


LEVANTAMIENTO TOPOGRAFICO



UBICACION: 2500

	POSTE LUZ		ALAMBRAO
	POZO ALCANTARILLA		CERRAMIENTO MALLA
	SUMIDERO EXISTENTE		CERRAMIENTO BLOQUE
	ACERAS EXISTENTES		CAMINO
	CUNETA		BORDILLO
	CONSTRUCCION EXISTENTE		CURVA DE NIVEL INDICE
	CAJA ELECTRICA EXISTENTE		CURVA DE NIVEL INTERMEDIA
			HIDRANTE



HOJAS CATASTRALES

11213	11214	11215
11113	11114	11115
11013	11014	11015

LEVANTAMIENTO TOPOGRAFICO
 COORDENADAS DATUM WGS-84 CORREGIDO QUITO
 ZONA 17 SISTEMA DE REFERENCIA ESPACIAL
 DISTRITO METROPOLITANO DE QUITO

		PROYECTO -RECTIFICACION DEL TRAZADO VIAL DE LA CALLE "JUAN CUELLAR" TRAMO COMPROMISO ENTRE CALLES: "FRANCISCO PRAGA" Y "OIE1" -RECTIFICACION DEL TRAZADO VIAL DE LA CALLE "OIE1" TRAMO COMPROMISO ENTRE CALLES: "JOAQUIN LALAMA" Y "JOAN CUELLAR"	
CODIGO AZCN-TV-HT 11114-01		UBICACION: PARROQUIA NAYON- SECTOR SAN FRANCISCO DE TANDA	
TECNICO RESPONSABLE: ING. PABLO VALLE DURBAN FUNCIONARIO TERRITORIO Y VIVIENDA		REVISADO POR: ABOG. GABRIELA NINA BADA JEFE UNIDAD TERRITORIO Y VIVIENDA	
REVISADO POR: ABOG. ANA CRISTINA DOMERO ORTEGA ADMINISTRADORA ZONAL EUGENIO ESPEJO GAD DISTRITO METROPOLITANO DE QUITO		OBSERVACIONES: TRAZADO VIAL SOLICITADO GADMOQ-AZEE-DGPD-2019-0187-M (GDOC. No: 2019-004789)	
REVISADO POR: ABOG. JUANITA SIMENA BON PAREJA DIRECTOR DE GESTION DEL TERRITORIO		ESCALA 1 : 500	LAMINA 1
		FECHA OCTUBRE/2020	DE 1