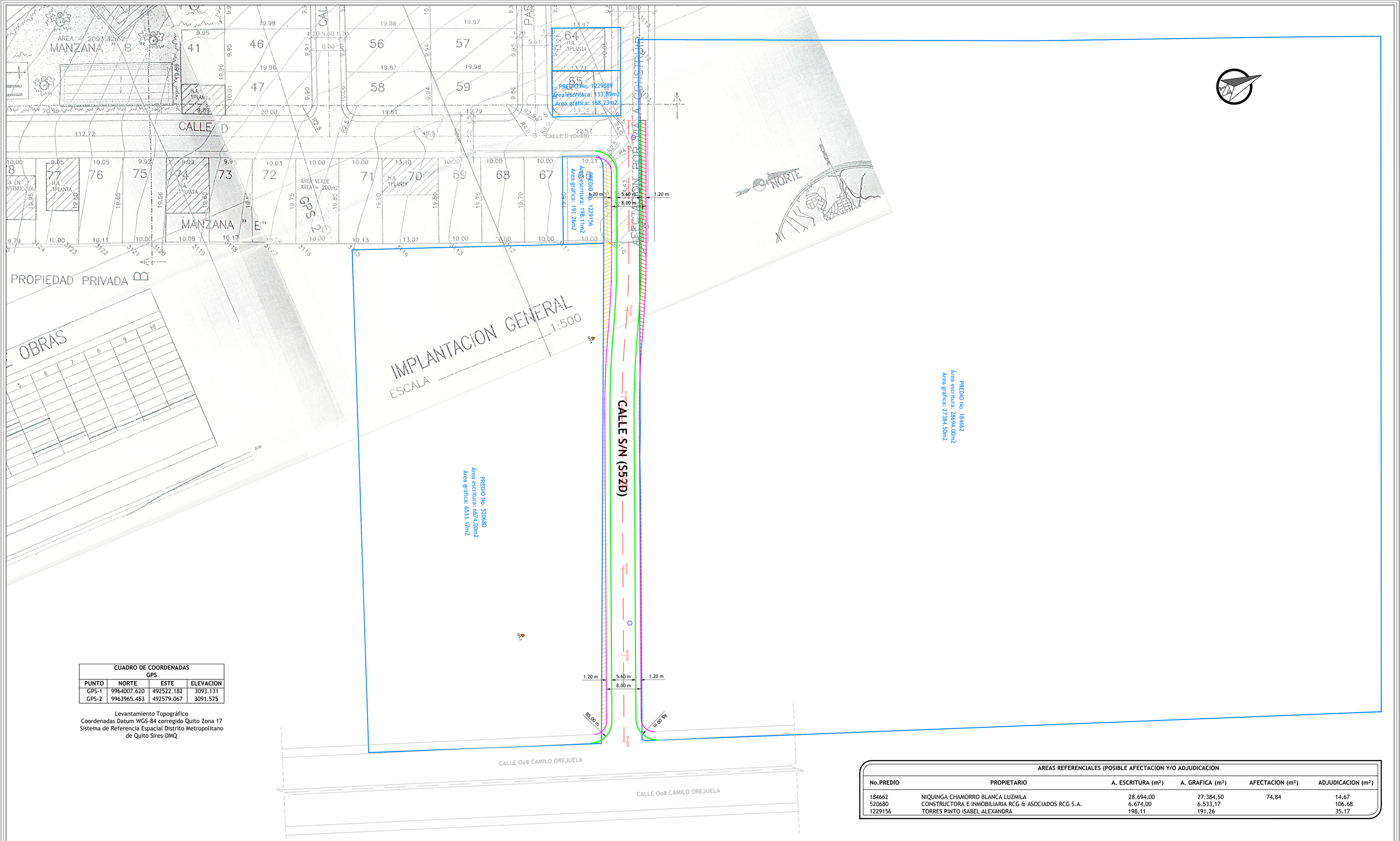

CUADRO DE COORDENADAS GPS			
PUNTO	NORTE	ESTE	ELEVACION
GPS-1	9964007.620	492522.182	3093.131
GPS-2	9963965.453	492579.067	3091.575

Levantamiento Topográfico
Coordenadas Datum WGS-84 corregido Quito Zona 17
Sistema de Referencia Espacial Distrito Metropolitano de Quito Sires-DMQ

AREAS REFERENCIALES (POSIBLE AFECTACION Y/O ADJUDICACION

No.PREDIO	PROPIETARIO	A. ESCRITURA (m²)	A. GRAFICA (m²)	AFECTACION (m²)	ADJUDICACION (m²)
184662	NIQUINGA CHAMORRO BLANCA LUZMILA	28.694,00	27.384,50	74,84	14,67
520680	CONSTRUCTORA E INMOBILIARIA RCG & ASOCIADOS RCG S.A.	6.674,00	6.533,17		106.68
1229156	TORRES PINTO ISABEL ALEXANDRA	198,11	191,26		35.17

SELLOS MUNICIPALES

LEYENDA

- PUNTOS GPS
- POSTE DE LUZ
- CURVAS DE NIVEL
- VIA EXISTENTE
- POZO DE ALCANTARILLADO
- CATASTRO SIREC-Q
- AREA VERDE
- EJE VIAL
- SECCION PROPUESTA
- AREA DE AFECTACION
- AREA DE ADJUDICACION

UBICACION

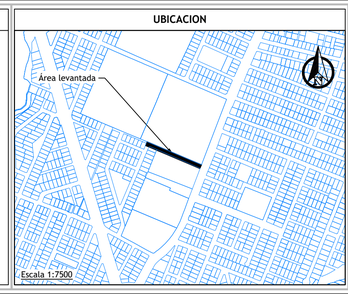

Escala 1:7500

SECCIONES TRANSVERSALES

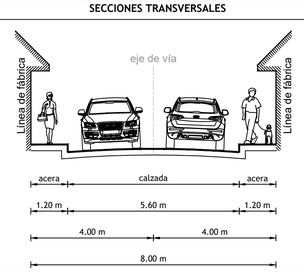

Escala 1:100

RESPONSABILIDAD TECNICA

ELABORADO POR:
Firmado electrónicamente por: VICTOR ALFONSO CANDO PALAQUIBAY
ING. VICTOR CANDO
TECNICO DE LA UNIDAD DE TERRITORIO Y VIVIENDA

REVISADO POR:
Firmado electrónicamente por: ANA ALICIA ABARCA JARAMILLO
ING. ANA ABARCA
JEFA ZONAL DE LA UNIDAD DE TERRITORIO Y VIVIENDA

APROBADO POR:
Firmado electrónicamente por: ERIKA LIZETH LASCANO FERNANDEZ
ING. ERIKA LASCANO
DIRECTORA DE GESTION DEL TERRITORIO

AUTORIZADO POR:
Firmado electrónicamente por: JUAN GABRIEL GUERRERO CAMPOSANO
ARQ. JUAN GUERRERO
ADMINISTRADOR ZONAL QUITUMBE

Por un Quito Digno
Administración Zonal QUITUMBE

PROYECTO:
REGULARIZACIÓN DEL TRAZADO VIAL DE LA CALLE S/N (SS2D), DESDE LA ABSCISA 0+000.00 A LA ABSCISA 0+144.00 DEL BARRIO/SECTOR HEMISFERIO SUR, PARROQUIA GUAMANÍ.

PARROQUIA:	GUAMANI	**HOJA VIAL:**	32811 - 32911
BARRIO/SECTOR:	HEMISFERIO SUR	**FECHA:**	NOVIEMBRE 2022
CONTIENE:	AREAS REFERENCIALES DE AFECTACION Y/O ADJUDICACION	**ESCALA:**	1:400
		LAMINA:	1 DE 1