






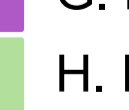







LEYENDA	
POLÍGONOS DE INTERVENCIÓN TERRITORIAL	
	ZONA URBANA
PROYECTOS INTEGRALES	
	A. LA OFELIA
	B. PUERTAS DEL SOL
	C. LA Y - PLAZA LUCES DEL PICHINCHA
	D. MOVILIDAD ACTIVA EN EL HIPERCENTRO
	E. CIRCUITO DE LAS UNIVERSIDADES
	F. CORREDOR METROPOLITANO DE QUITO
	G. LA MARÍN
	H. MACHANGARA
	I. BOULEVARD QUITUMBE
	J. LÍNEA FÉRREA
	K. CUMBAYÁ
	L. EL ARENAL

ELABORACIÓN:
Dirección Metropolitana de Políticas y Planeamiento del Suelo

CÓDIGO:
CS-IT-PN-1

FECHA:
Noviembre, 2022

Arq. Mauricio Marín
Secretario de Territorio, Hábitat y Vivienda

FUENTE:
Dirección Metropolitana de Políticas y Planeamiento del Suelo

SISTEMA DE PROYECCIÓN SIRS-DMQ
ESCALA: 1:45.000

