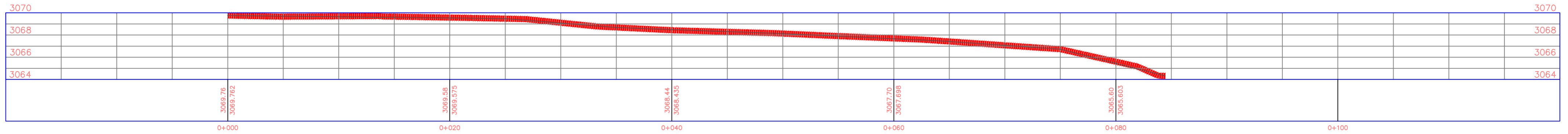
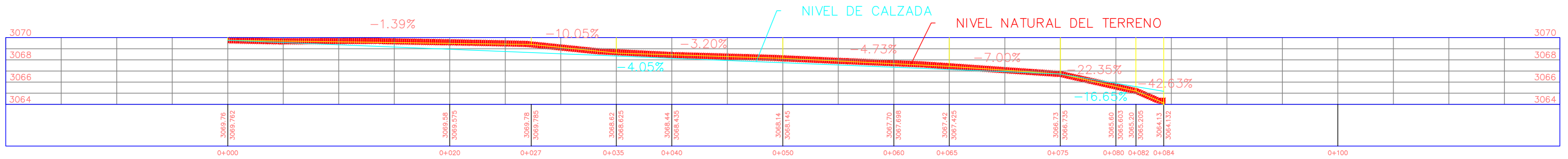


CALLE GONZALO ZAPATA (0e8E) – PERFIL VERTICAL



CALLE GONZALO ZAPATA (0e8B) – % DE PENDIENTE



PUNTO	ALTURA (m.s.n.m)	distancia (m)	PENDIENTE (%)
1	3073.29	11.6	
2	3074.33	33.42	4.77%
3	3081.31	72.4	17.91%
4	3080.65	92.63	-3.26%
5	3079.35	107.45	-8.77%
6	3078.76	122.57	-3.90%
7	3077.35	139.8	-8.18%
8	3076.04	165.86	-5.03%
9	3075.42	186.57	-2.99%
10	3073.02	201.6	-15.97%
11	3070.72	228.67	-8.50%
12	3068.8	245.02	-11.74%
13	3067.98	265.32	-4.04%
14	3066.31	315.72	-3.31%
15	3066.83	326.61	4.78%
16	3064.81	350.25	-8.54%
17	3063.03	384.83	-5.15%
18	3061.49	407.79	-6.71%
19	3059.52	449.23	-4.75%
20	3059.64	458.96	1.23%
21	3058.19	475.33	-8.86%
22	3055.29	493.97	-15.56%

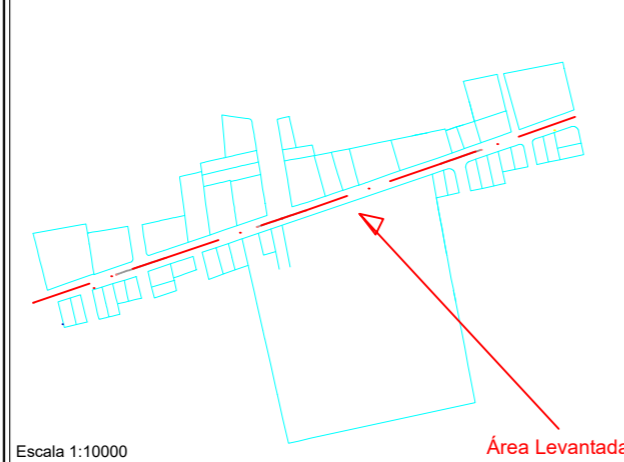


SELLOS MUNICIPALES:

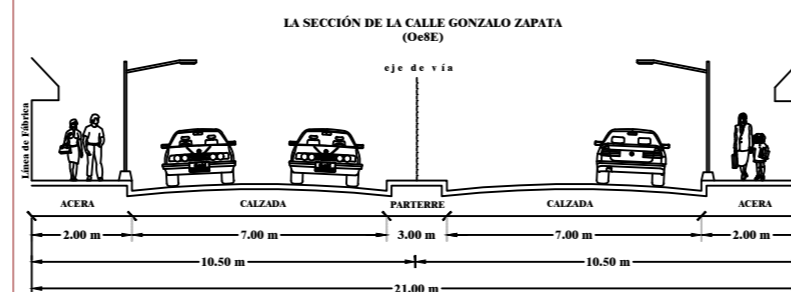
LEYENDA

- PUNTOS GPS
- POSTE DE LUZ
- CURVAS DE NIVEL
- VIA EXISTENTE
- POZO DE ALCANTARILLADO
- CATASTRO SIREC-Q
- CONSTRUCCIONES
- EJE SECCIÓN PROPUESTA
- ÁREA DE AFECTACIÓN
- ÁREA DE ADJUDICACIÓN

UBICACIÓN:



Escala 1:10000



RESPONSABILIDAD TÉCNICA

TÉCNICO UNIDAD DE TERRITORIO Y VIVIENDA

RESPONSABLE UNIDAD DE TERRITORIO Y VIVIENDA



Elaborado: Arq. Lucía Avalos M.

DIRECTORA DE GESTIÓN DEL TERRITORIO



Aprobado: Ing. Erika Lascano F.



Revisado: Ing. Ana Abarca J.

ADMINISTRADOR ZONAL QUITUMBE



Autorizado: Arq. Juan Gabriel Guerrero C.



PROYECTO: REGULARIZACIÓN DE LA CALLE GONZALO ZAPATA (0e8E) DESDE LA ABS 0+000.00 (CALLE S51) HASTA LA ABS 0+84.00 (CALLE S50H) Y REGULARIZACIÓN DE LA CALLE S51 DESDE LA ABS 0+000.00 (AV. ESCALÓN "1") HASTA LA ABS 0+9495 (CALLE CAMILO OREJUELA "0e8F") - SECTOR HEMISFERIOS SUR - PARROQUIA GUAMANÍ.

PARROQUIA: GUAMANÍ
 BARRIO: HEMISFERIOS SUR
 CONTIENE: PERFIL VERTICAL Y % DE PENDIENTE DE LA CALLE GONZALO ZAPATA

HOJA: 1 / 3
 FECHA: SEPTIEMBRE 2022
 ESCALA: 1 : 250
 HOJA VIAL: 32711