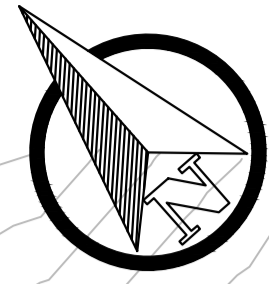


1. Plano Aprobado Barrio la Compañía
2. Propuesta Vial
3. Resolución de Concejo C-736



Plano aprobado Barrio la Compañía  
Ord.No 04914 de fecha 17/Mar/2014

Resolución de Concejo Metropolitano  
C-736 de fecha 08/Nov/2013 - Calle 1

Escala 1:1250

Escala 1:600

Compañía  
7/Mar/2014

CUADRO DE COORDENADAS GPS			
PUNTO	NORTE	ESTE	ALTURA
GPS-1	9961540.72	493139.68	2995.98
GPS-2	9961535.85	493234.56	2996.85

Levantamiento Topográfico  
Coordenadas Datum WGS-84 corregido Quito  
Zona 17 Sistema de Referencia Espacial  
Distrito Metropolitano de Quito Sires-DMQ  
Escala 1:600

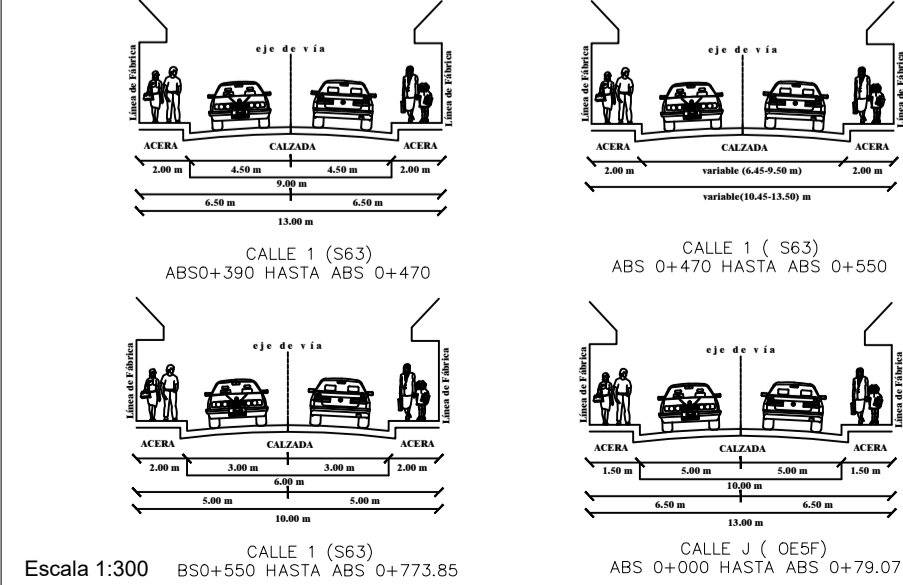
SELLOS MUNICIPALES:



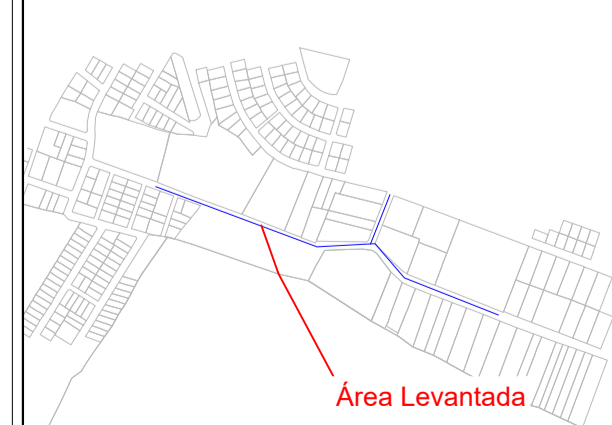
LEYENDA

	PUNTOS GPS		CATASTRO SIREC-Q
	POSTE DE LUZ		CONSTRUCCIONES
	CURVA DE NIVEL		EJE
	VÍA EXISTENTE		SECCIONES PROPUESTAS
	POZO DE ALCANTARILLADO		

SECCIONES TRANSVERSALES



UBICACIÓN:



Firmado electrónicamente por:  
**ANA ALICIA  
ABARCA  
JARAMILLO**

Elaborado: Ing. Ana Abarca J.  
Responsable Unidad de Territorio y Vivienda

Firmado electrónicamente por:  
**JUAN GABRIEL  
GUERRERO  
CAMPOSANO**

Autorizado: Arq. Juan Guerrero C.  
**ADMINISTRADOR ZONAL QUITUMBE**

Firmado electrónicamente por:  
**ERIKA LIZETH  
LASCANO  
FERNANDEZ**

Revisado: Ing. Erika Lascano  
Directora Gestion del Territorio

Por un  
**Quito  
Digno**

Administración Zonal  
**QUITUMBE**

PROYECTO: PLANO DE POSIBLES AFECTACIONES Y ADJUDICACIONES VIALES  
REGULARIZACIÓN DEL TRAZADO VIAL DE LA CALLE 1 (S63) desde la Abs 0+390 hasta la Abs 0+773.85  
y CALLE J (CE57) desde la Abs 0+000 hasta la Abs 0+79.07 SECTOR PAQUISHA - PARROQUIA GUAMANI

PARROQUIA: GUAMANI	HOJA: 1/2
BARRIO/SECTOR: PAQUISHA	FECHA: NOVIEMBRE 2021
CONTIENE: LEVANTAMIENTO TOPOGRÁFICO GEORREFERENCIADO	ESCALA: 1:1200
TRAZADO VIAL	HOJA VIAL: 33510
SECCIONES TRANSVERSALES	
CUADRO DE COORDENADAS	
CURVAS DE NIVEL	