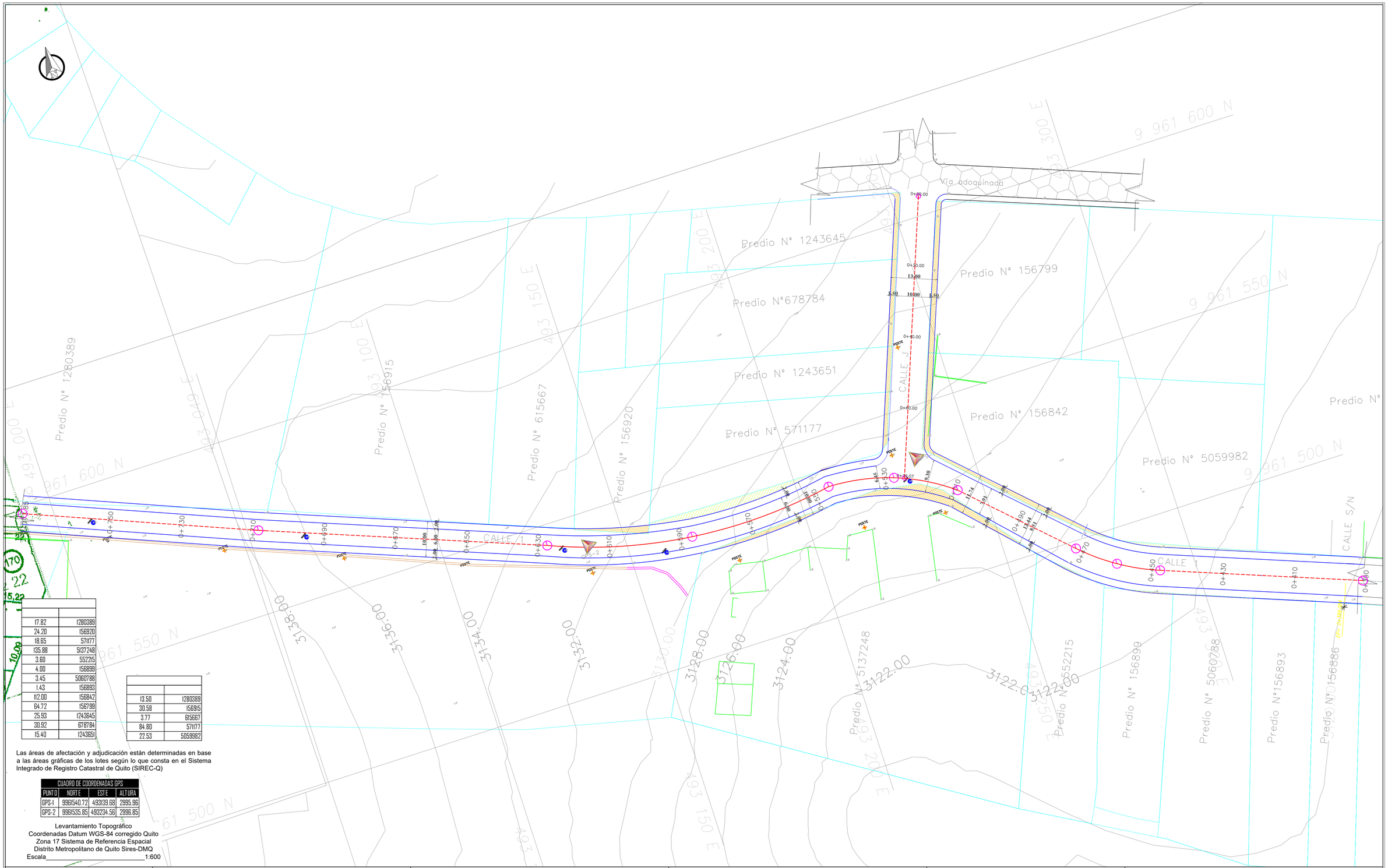


| | |
|---|---|
| | |
| 17.82 | 1280389 |
| 24.20 | 156920 |
| 18.65 | 571177 |
| 135.88 | 5137248 |
| 3.60 | 5552215 |
| 4.00 | 156899 |
| 3.45 | 5060788 |
| 1.43 | 156893 |
| 112.00 | 156842 |
| 64.72 | 156799 |
| 25.93 | 1243645 |
| 30.92 | 678784 |
| 15.40 | 1243651 |

| | |
|---|---|
| | |
| 13.50 | 1280389 |
| 30.58 | 156915 |
| 3.77 | 615667 |
| 84.80 | 571177 |
| 22.53 | 5059982 |

Las áreas de afectación y adjudicación están determinadas en base a las áreas gráficas de los lotes según lo que consta en el Sistema Integrado de Registro Catastral de Quito (SIREC-Q)

| CUADRO DE COORDENADAS GPS | | | |
|---|---|---|---|
| PUNTO | NORTE | ESTE | ALTURA |
| GPS-1 | 9961540.72 | 493139.68 | 2995.96 |
| GPS-2 | 9961535.85 | 493234.56 | 2996.85 |

Levantamiento Topográfico
Coordenadas Datum WGS-84 corregido Quito
Zona 17 Sistema de Referencia Espacial
Distrito Metropolitano de Quito Sires-DMQ
Escala_____1:600

## SELLOS MUNICIPALES:

## LEYENDA

- PUNTOS GPS
- POSTE DE LUZ
- CURVA DE NIVEL
- VÍA EXISTENTE
- POZO DE ALCANTARILLADO
- CATASTRO SIREC-Q
- CONSTRUCCIONES
- EJE
- SECCIÓN PROPUESTA 10.00 m.
- ÁREA DE AFECTACIÓN
- ÁREA DE ADJUDICACIÓN

## SECCIONES TRANSVERSALES

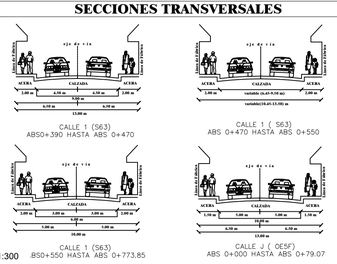


Escala 1:300

## UBICACIÓN:

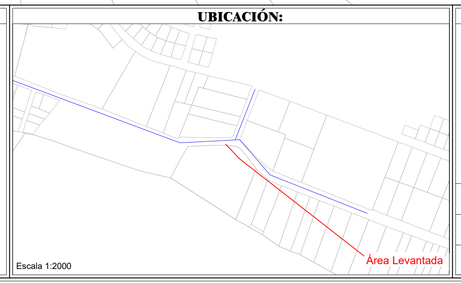


Escala 1:2000

RESOPONSABILIDAD TÉCNICA

**TÉCNICO UNIDAD DE TERRITORIO Y VIVIENDA**

Firmado electrónicamente por:
ANA ALICIA ABARCA JARAMILLO

Ing. Ana Abarca J.

**Revisado:** Ing. Marlon Ramírez

**Aprobado:** Ing.Marlon Ramírez

**Autorizado:** Abg.Mónica Flores Granda

Administración Zonal QUITUMBE

PROYECTO: PLANO DE POSIBLES AFECCIONES Y ADJUDICACIONES VIALES
APROBACIÓN DEL TRAZADO VIAL DE LA CALLE 1 (S63) desde la Abs 0+390 hasta la Abs 0+773.85 y CALLE J(OE5F) desde la Abs 0+000 hasta la Abs 0+79.07 SECTOR PAQUISHA - PARROQUIA GUAMANI

| | | | |
|---|---|---|---|
| **PARROQUIA:** GUAMANI | | **HOJA:** | 2 / 2 |
| **BARRIO/SECTOR:** PAQUISHA | | **FECHA:** | FEBRERO 2021 |
| **CONTIENE:** | LEVANTAMIENTO TOPOGRÁFICO GEORREFERENCIADO<br>TRAZADO VIAL<br>SECCIONES TRANSVERSALES<br>CUADRO DE COORDENADAS<br>CURVAS DE NIVEL | **ESCALA:** | 1 : 500 |
| | | **HOJA VIAL:** | 33510 |