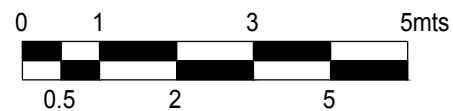
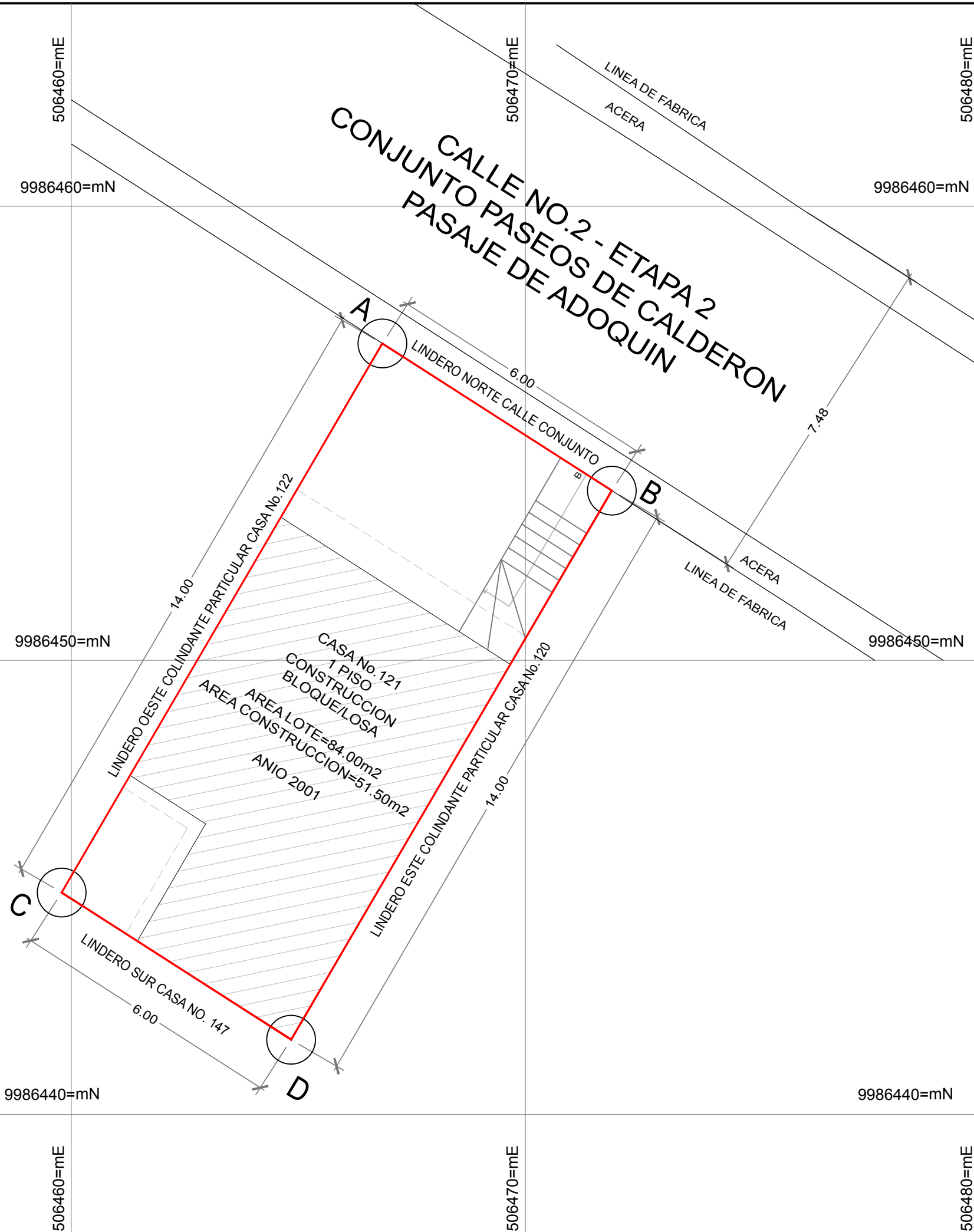


CUADRO DE LINDEROS	
NORTE	En 6.00m calle No.2 - etapa 2 conjunto P.C.
SUR	En 6.00 con Colindante Particular Casa No.147
ESTE	En 14.00 con Colindante Particular Casa No.120
OESTE	En 14.00 m con Colindante Particular Casa No.122
CUADRO DE AREAS	
AREA TOTAL DE LOTE = 84.00 m ²	
AREA DE CONSTRUCCION PB = 51.50 m ²	
AREA TOTAL DE CONSTRUCCION = 51.50 m ²	

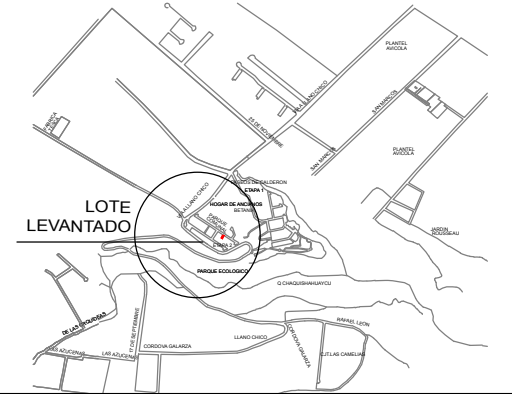
CUADRO DE COORDENADAS		
PUNTO	X	Y
A	506466.851	9986456.976
B	506471.905	9986453.736
C	506459.785	9986444.887
D	506464.839	9986441.646



LEVANTAMIENTO TOPOGRAFICO
ESC-----1:100



UBICACION: CONJUNTO PASEOS DE CALDERÓN ETAPA 2



NOTAS
- TODAS LAS MEDIDAS ESTAN DADAS EN METROS SALVO DONDE INDIQUE LO CONTRARIO.
- EL LEVANTAMIENTO TOPOGRAFICO SE REALIZO CON COORDENADAS Y COTAS WGS-84 TM QUITO.

SIMBOLOGIA:

LINDERO CERCA ALAMBRE	CURVAS NIVEL	ARBOLEDAMONTAÑA
PISCINA	CAMINO PAVIMENTADO	CISTERNA
LINEA ELECTRICA	CAMINERIA	POTREROS Y CULTIVOS
RIO O ARROYO	POZO REJILLA	CAJA REVISION
POSTE LUZ	QUEBRADA	CASA / EDIFICIO
ESTACAS MARCADAS	POZO ALCANTARILLADO	PUNTOS DE COTA



LEVANTAMIENTO TOPOGRAFICO GEORREFERENCIADO
PROPIEDAD SRA. CARMITA LLANETH JIMENEZ

CONTIENE:	CLAVE CATASTRAL : 12713 02 005 000 000 000	
UBICACION	No. PREDIO: 1296691	
LEVANTAMIENTO DEL LOTE	CANTÓN: QUITO PARROQUIA: CALDERON	
CUADRO DE AREAS	DEPENDENCIA ADMINISTRATIVA: A.Z.CALDERÓN	
CUADRO DE COORDENADAS	BARRIO/SECTOR: REDIN # 2	
CUADRO DE LINDEROS	ZONIFICACION: A8 (A603-35)	
CURVAS DE NIVEL CADA 50 CM	USO DE SUELO: (RU1) RESIDENCIAL URBANO 1	
	IRM. No.: N/A	
	ESCALAS INDICADAS FECHA: ABRIL 2022	
LEVANTO:	PROPIETARIA LAMINA:	
	A3	
ARQ. ANDREA EGAS M. REG.SENESCYT:1005-2018-1991692	SRA. CARMITA JIMENEZ C.I. 020109233-5	/1