

AREA DE POSIBLE AFECTACION  
AGUIRRE CARRION ANDRES ESTEBAN Y OTROS

A = 3926.09 m<sup>2</sup>

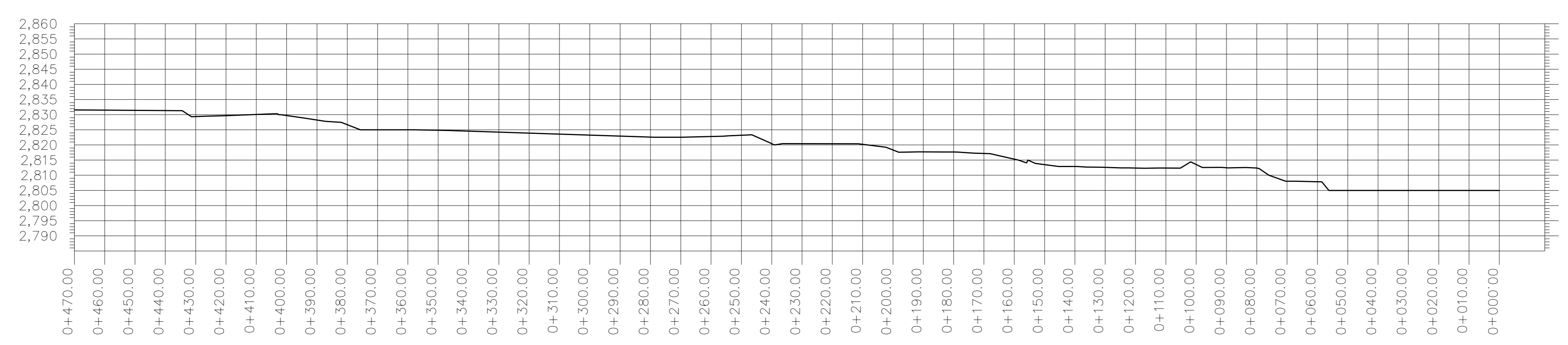
CALLE "S6C"

PROPIEDAD DEL SR.  
GALLARDO GUERRERO JOSE RICHARD HRDS  
CLAVE CATASTRAL: 20805-06-001

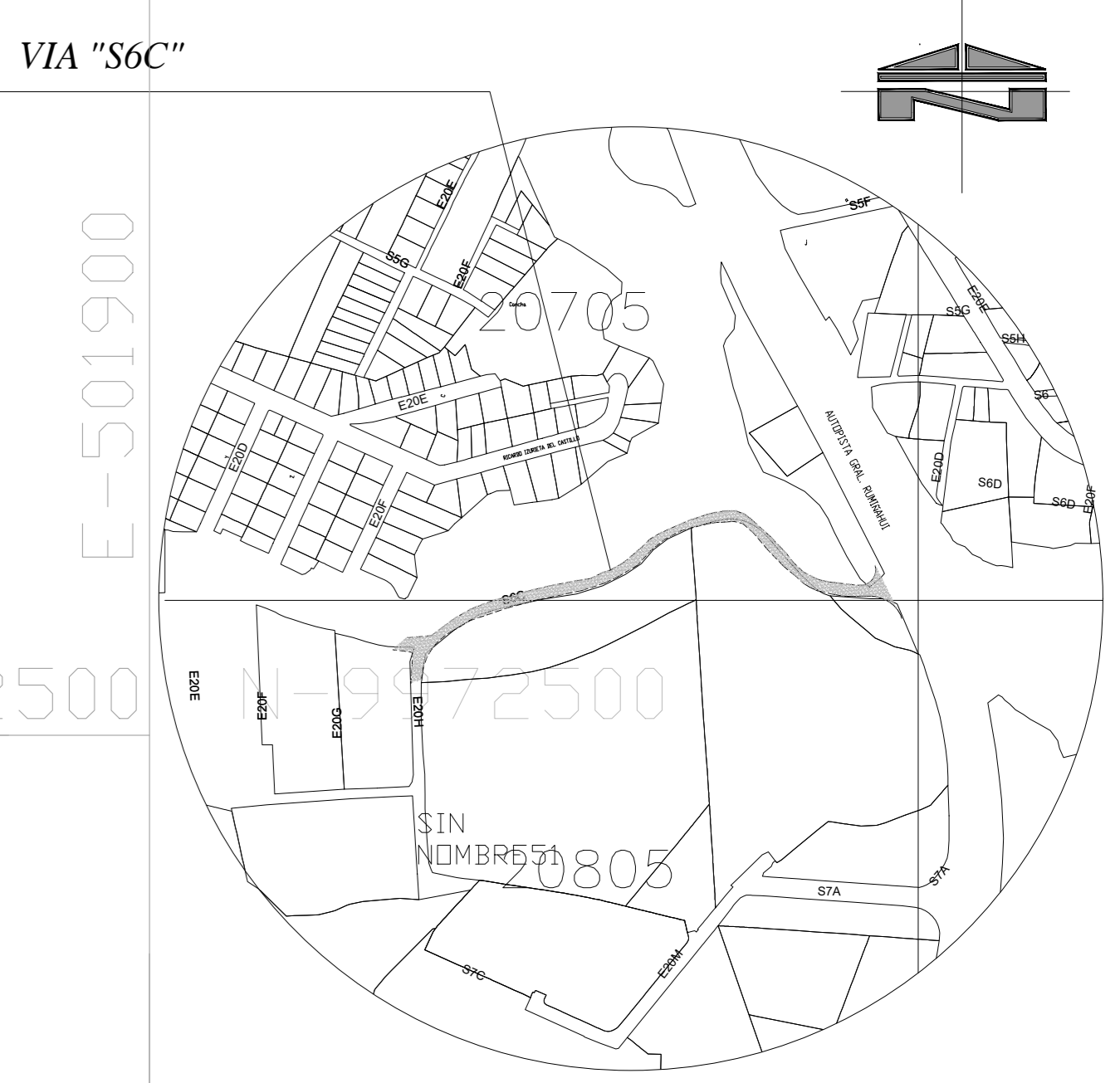
LINEA DE ALTA TENSION SANTA ROSA

PROPIEDAD DEL SR.  
AGUIRRE CARRION ANDRES ESTEBAN Y OTROS  
CLAVE CATASTRAL: 20805-04-001

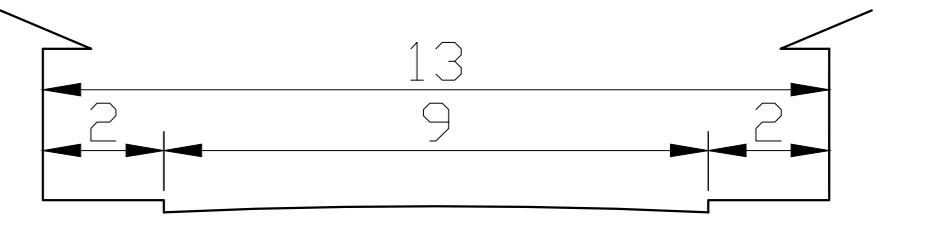
**REGULARIZACION DE LA VIA "S6C"**  
Esc.: 1:500



PERFIL LONGITUDINAL  
ESCALA HORIZONTAL 1 : 1000  
ESCALA VERTICAL 1 : 1000



**UBICACION**  
Esc.: 1:125



**CORTE DE VIA "S6C"**  
Esc.: 1:125

SIMBOLOGIA	
	LINDERO
	CALLES
	AREA AFECTADA
	EJE DE VIA
	CURVA DE NIVEL
	LINDERO DE PROPIEDAD
	POSTE ENERGIA ELECTRICA
	POZO ALCANTARILLADO
	SUMIDERO
	CONSTRUCCIONES
	LEVANTAMIENTO TOPOGRAFICO
	SITUACION ACTUAL DE LA VIA

PROPUESTA DE REGULARIZACION TRAZADO VIAL DE LA CALLE "S6C" BARRIO "MIRAVALLE"		
APROBADO: Ing. Sanjo Campesino Pierra ADMINISTRADORA ZONA CENTRO	APROBADO: Ing. Mario Sáenz DIRECTOR DE GESTION DEL TERRITORIO	
REVISADO: Ing. Solis Pazmino JEFE DE GESTION URBANA	ELABORADO: Ing. Franklin Camilo TECNICO EN GESTION URBANA	
UBICACION: Calle S6C MIRAVALLE PUENGASI	CLAVE CATASTRAL: H.C. 20805	FECHA: Diciembre / 2019
	ESCALA: INDICADAS	CAMPA: 1/1

SELLOS MUNICIPALES: