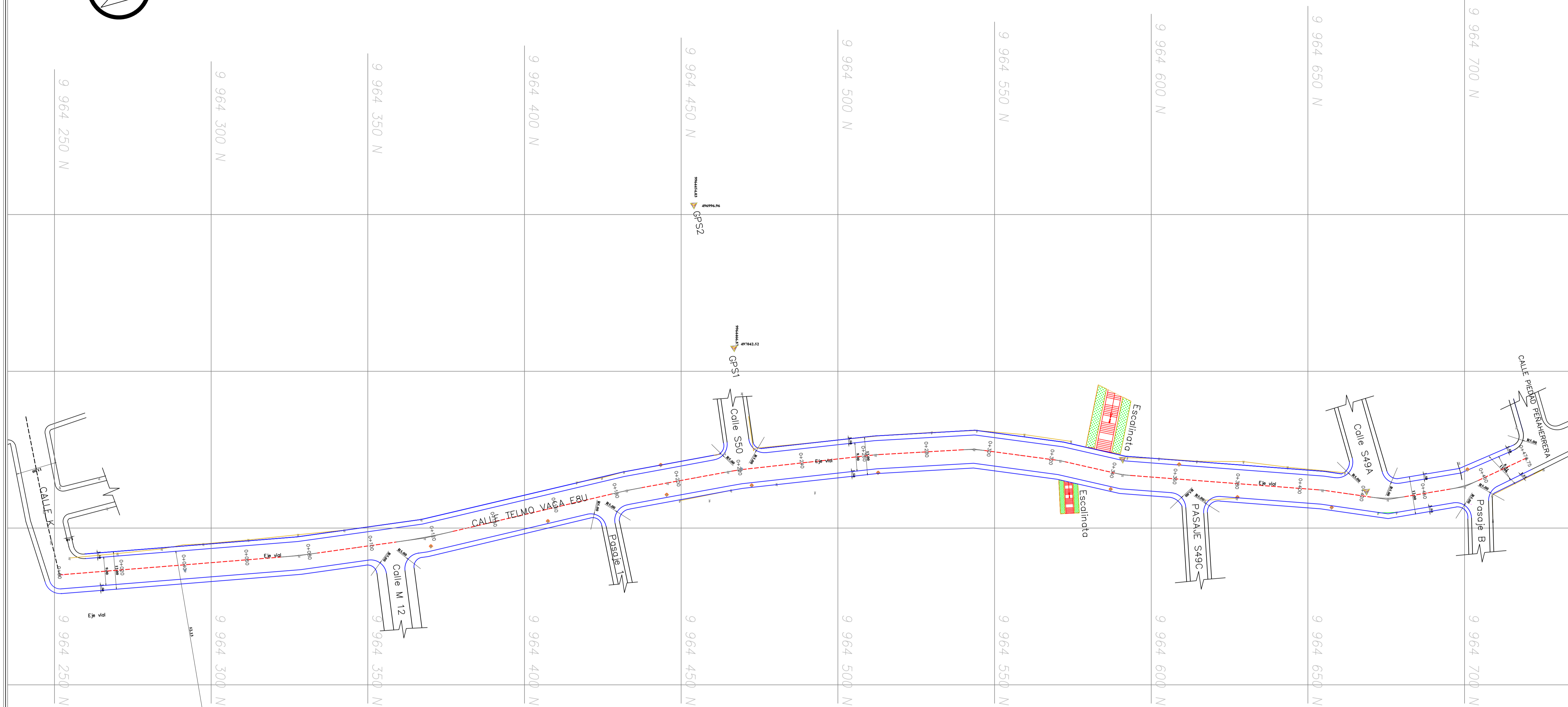
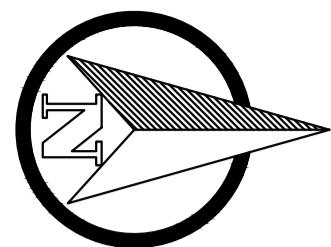


# MODIFICATORIA DEL TRAZADO VIAL DE LA CALLE TELMO VACA (E8U)-SECTOR LA COCHA PARROQUIA TURUBAMBA



CUADRO DE COORDENADAS GPS		
PUNTO	NORTE	ESTE
GPS-1	9964466.87	497042.52
GPS-2	9964454.03	496996.96

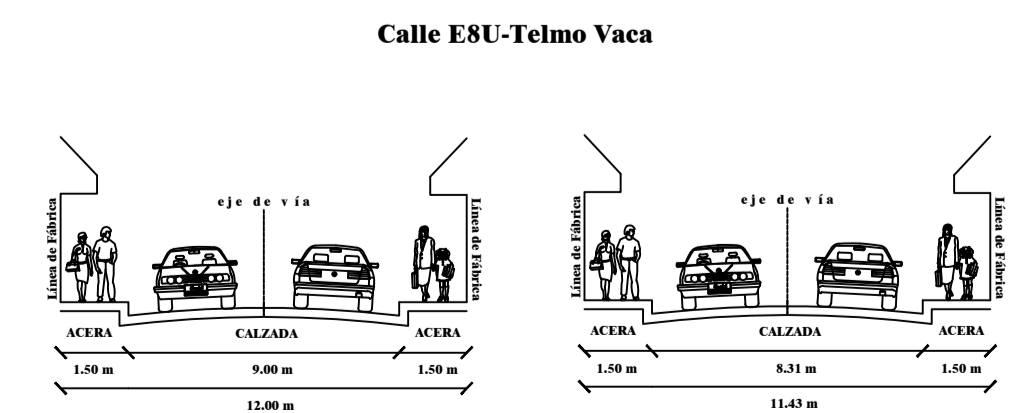
Levantamiento Topográfico  
 Coordenadas Datum WGS-84 corregido Quito  
 Zona 17 Sistema de Referencia Espacial  
 Distrito Metropolitano de Quito Sires-DMQ

### SELLOS MUNICIPALES:

### LEYENDA

- |  |                        |  |                |
|--|------------------------|--|----------------|
|  | PUNTOS GPS             |  | CONSTRUCCIONES |
|  | POSTE DE LUZ           |  | EJE            |
|  | CURVA DE NIVEL         |  | PROPUESTA VIAL |
|  | VÍA EXISTENTE          |  | VÍAS APROBADAS |
|  | POZO DE ALCANTARILLADO |  |                |
|  | HOJAS VIALES           |  |                |
|  | GRILLA DE COORDENADAS  |  |                |

### SECCION TRANSVERSAL



### UBICACIÓN:



Escala 1:6000

ADMINISTRACIÓN ZONAL QUITUMBE

**ELABORADO POR:**

Firmado electrónicamente por:  
**ANA ALICIA  
 ABARCA  
 JARAMILLO**

Ing. Ana Abarca J.  
**RESPONSABLE UNIDAD DE TERRITORIO Y VIVIENDA**

**Revisado:** Ing. Erika Lascano

**Revisado:** Arq. Juan Guerreo

CONTIENE:  
 MODIFICATORIA DEL TRAZADO VIAL DE LA CALLE TELMO VACA (E8U)-SECTOR LA COCHA  
 PARROQUIA TURUBAMBA

<b>PARROQUIA:</b> TURUBAMBA	<b>HOJA:</b> 1 / 1
<b>BARRIO/SECTOR:</b> LA COCHA	<b>FECHA:</b> MAYO 2022
<b>CONTIENE:</b> LEVANTAMIENTO TOPOGRÁFICO GEORREFERENCIADO	<b>ESCALA:</b> 1 : 650
TRAZADO VIAL	<b>HOJA VIAL:</b> 32703
SECCIONES TRANSVERSALES	32803
CUADRO DE COORDENADAS	
CURVAS DE NIVEL	