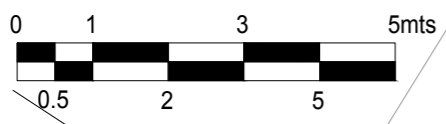


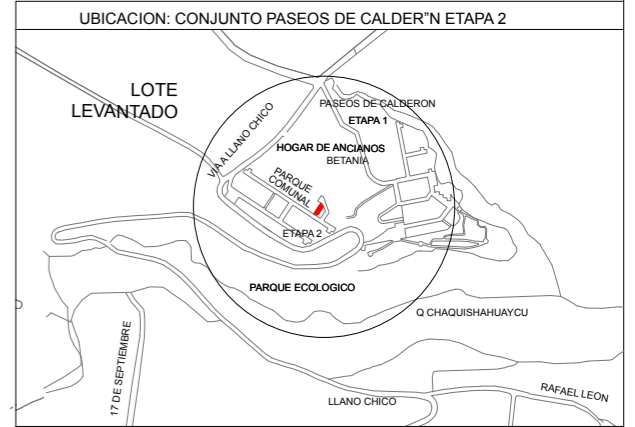
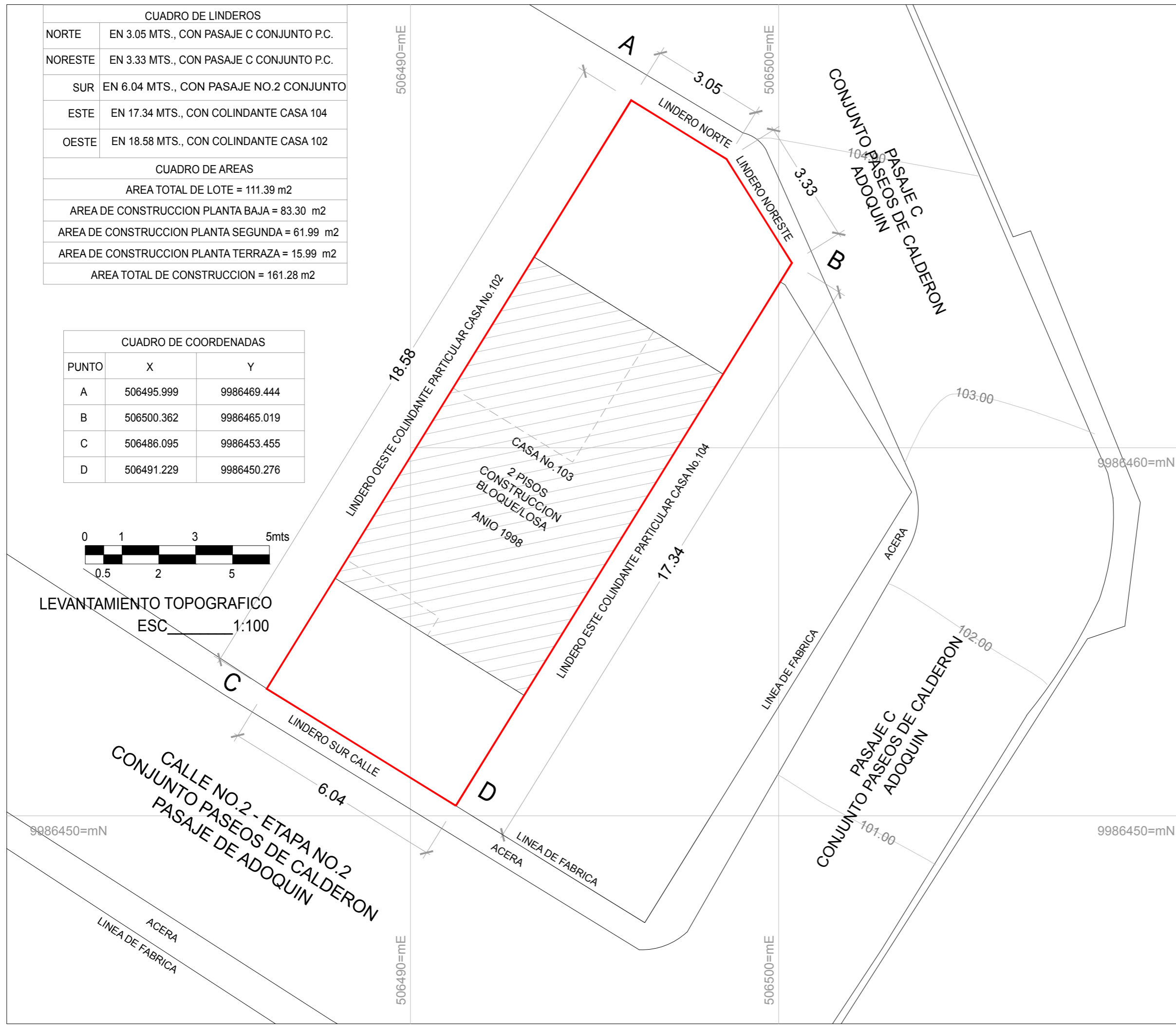
CUADRO DE LINDEROS	
NORTE	EN 3.05 MTS., CON PASAJE C CONJUNTO P.C.
NORESTE	EN 3.33 MTS., CON PASAJE C CONJUNTO P.C.
SUR	EN 6.04 MTS., CON PASAJE NO.2 CONJUNTO
ESTE	EN 17.34 MTS., CON COLINDANTE CASA 104
OESTE	EN 18.58 MTS., CON COLINDANTE CASA 102

CUADRO DE AREAS	
AREA TOTAL DE LOTE = 111.39 m2	
AREA DE CONSTRUCCION PLANTA BAJA = 83.30 m2	
AREA DE CONSTRUCCION PLANTA SEGUNDA = 61.99 m2	
AREA DE CONSTRUCCION PLANTA TERRAZA = 15.99 m2	
AREA TOTAL DE CONSTRUCCION = 161.28 m2	

CUADRO DE COORDENADAS		
PUNTO	X	Y
A	506495.999	9986469.444
B	506500.362	9986465.019
C	506486.095	9986453.455
D	506491.229	9986450.276



LEVANTAMIENTO TOPOGRAFICO
ESC 1:100



NOTAS
- TODAS LAS MEDIDAS ESTAN DADAS EN METROS SALVO DONDE INDIQUE LO CONTRARIO.
- EL LEVANTAMIENTO TOPOGRAFICO SE REALIZO CON COORDENADAS Y COTAS WGS-84 TM QUITO.

SIMBOLOGIA:

LINDERO CERCA ALAMBRE	CURVAS NIVEL	ARBOLEDA MONTAJA
PISCINA	CAMINO PAVIMENTADO	CISTERNA
LINEA ELECTRICA	CAMINERIA	POTREROS Y CULTIVOS
RIO O ARROYO	POZO REJILLA	CAJA REVISION
POSTE LUZ	QUEBRADA	CASA / EDIFICIO
ESTACAS MARCADAS	POZO ALCANTARILLADO	PUNTOS DE COTA



LEVANTAMIENTO TOPOGRAFICO GEORREFERENCIADO
PROPIEDAD SRA. NELLY ARGENTINA CARVAJAL

CONTIENE:	CLAVE CATASTRAL : 12713 02 005 000 000 000	
	No. PREDIO: 1296691	
UBICACION LEVANTAMIENTO DEL LOTE CUADRO DE AREAS CUADRO DE COORDENADAS CUADRO DE LINDEROS CURVAS DE NIVEL CADA 50 CM	CANTON: QUITO	PARROQUIA: CALDERON
	DEPENDENCIA ADMINISTRATIVA: A.Z. CALDERON	
	BARRIO/SECTOR: REDIN # 2	
	ZONIFICACION: A8 (A603-35)	
	USO DE SUELO: (RU1) RESIDENCIAL URBANO 1	
IRM. No.: N/A	ESCALAS INDICADAS	FECHA: OCTUBRE 2021
LEVANTO:	PROPIETARIA	LAMINA:
		A3 / 11
ARQ. ANDREA EGAS M. REG. SENESCYT: 1005-2018-1991692	SRA. NELLY A. CARVAJAL C.I. 040050170-6	