

INFORME FINAL

ADMINISTRACIÓN ZONAL
EUGENIO ESPEJO

Oficio Nro. GADDMQ-AZEE-2022-0433-O

Quito, D.M., 09 de febrero de 2022

Asunto: ALCANCE AL DOCUMENTO N° GADDMQ-AZEE-2022-0380-O (Informe Delimitación de Barrios 2 fase)

Señorita Abogada
Vanessa Carolina Velasquez Rivera
Secretaria General de Coordinación Territorial y Participación Ciudadana
SECRETARÍA GENERAL DE COORDINACIÓN TERRITORIAL Y PARTICIPACIÓN CIUDADANA
En su Despacho

De mi consideración:

En alcance al oficio GADDMQ-AZEE-2022-0380-O, de fecha 03 de febrero de 2022, mediante el cual se remitió el informe de actualización de socialización de la delimitación de barrios de esta Administración Zonal con sus respectivos anexos, me permito remitir el respectivo informe actualizado para los fines pertinentes.

Con sentimientos de distinguida consideración.

Atentamente,

Documento firmado electrónicamente

Srta. Ing. Gina Gabriela Yanguez Paredes
ADMINISTRADORA ZONAL
ADMINISTRACION ZONAL EUGENIO ESPEJO

Anexos:

- INFORME SOCIALIZACION DELIMITACION DE BARRIOS - EUGENIO ESPEJO 08-02-2022-signed-signed.pdf
- anexo 1.pdf
- anexo 2.pdf
- anexo 3.pdf
- anexo 4.pdf
- anexo 5.pdf
- anexo 6.pdf
- anexo 7.pdf
- anexo 8.pdf
- anexo 9.pdf
- anexo 10.pdf
- anexo 11.pdf
- anexo 12.pdf

Oficio Nro. GADDMQ-AZEE-2022-0433-O

Quito, D.M., 09 de febrero de 2022

Acción	Siglas Responsable	Siglas Unidad	Fecha	Sumilla
Elaborado por: Bertha Elizabeth Castillo Rios	bc	AZEE-DGPD	2022-02-09	
Aprobado por: Gina Gabriela Yanguez Paredes	GGYP	AZEE	2022-02-09	



Página de gestión de la
**GINA GABRIELA
YANGUEZ PAREDES**



ADMINISTRACIÓN ZONAL EUGENIO ESPEJO

**INFORME DE PARTICIPACIÓN CIUDADANA DEL PROCESO DE
DELIMITACIÓN DE BARRIOS DEL DISTRITO METROPOLITANO
DE QUITO** *(Segunda Fase, después del primer debate del Proyecto de Ordenanza
de Delimitación de Barrios diciembre 2020 – enero 2022)*

Actualizado a Febrero, 2022

Contenido

1. ANTECEDENTES	2
2. OBJETIVO	3
3. DESARROLLO DEL PROCESO DE SOCIALIZACIÓN DE LA DELIMITACIÓN DE LOS BARRIOS DEL DISTRITO METROPOLITANO DE QUITO, DESPUÉS QUE EL PROYECTO DE ORDENANZA DE “DELIMITACIÓN DE BARRIOS” FUE CONOCIDO EN PRIMER DEBATE POR EL CONCEJO METROPOLITANO, EL 04 DE DICIEMBRE DE 2020	3
4. RESULTADOS DEL PROCESO DE PARTICIPIACIÓN CIUDADANA	7
5. CONCLUSIONES	8
6. ANEXOS:.....	9

1. ANTECEDENTES

La Administración Zonal Eugenio Espejo está conformada por 18 parroquias de las cuales 10 son parroquias urbanas y 8 son parroquias rurales, los cuales tienen una diversidad poblacional amplia; existiendo parroquias en la parte urbana altamente consolidadas y otras en proceso de consolidación, donde conviven residentes, empresarios, estudiantes de todos los niveles educativos, empleados públicos y privados, población flotante y evidentemente población en situación de vulnerabilidad. Esta diversidad plantea una realidad diversa debido a los intereses y necesidades propias que demanda cada sector. En este contexto, los liderazgos se enfocan a los intereses colectivos con una mirada integral de desarrollo de los barrios. En cuanto a la parte rural son poblaciones en proceso de expansión y consolidación con realidades totalmente diferentes a la parte urbana, en donde gracias a un trabajo mancomunado entre el Gobierno Autónomo Descentralizado del Distrito Metropolitano de Quito - GADDMQ con los diferentes sectores sociales y los Gobiernos Autónomos Descentralizados Parroquiales se han ido implementando mecanismos de participación ciudadana cada vez más fortalecidos.

En la Administración Zonal Eugenio Espejo se realizaron dos fases de socializaciones, la 1era. del 17 al 27 de enero de 2020 de manera presencial y la 2da. del 02 al 15 de julio de 2020 mediante modalidad virtual debido a la Declaratoria de Emergencia Sanitaria decretada mediante Resolución A020 del 12 de marzo de 2020, que en su Art. 7 Reza: *“Recomiéndese a la ciudadanía (i) priorizar la realización de trámites administrativos por medios no presenciales (ii) evitar la concurrencia a oficinas de atención al público (...)”*.

Una vez realizado el primer tratamiento del proyecto de ordenanza de “delimitación de Barrios del DMQ” por parte del Concejo Metropolitano que tuvo conocimiento en la sesión extraordinaria Nro. 110 el viernes 4 de diciembre de 2020, en la que los señores concejales, solicitaron se realicen más socializaciones del referido proyecto de ordenanza con la comunidad, con la finalidad de que la mayor cantidad de dirigentes y moradores puedan conocer de este proyecto y aporten con el mismo, e incluso se corrijan límites de acuerdo a las observaciones de la comunidad.

Por petición de los señores concejales se realizó una segunda fase de socialización, en la que se contó con la presencia de más dirigentes y moradores de los barrios que en la primera fase no fueron socializados, debido a que no pudieron ser convocados por falta de identificación de sus representantes. Además, en esta fase se complementó la delimitación barrial de la jurisdicción de esta Administración Zonal porque se logró verificar y corregir los límites de aquellos barrios que manifestaron inquietudes y solicitaron ser atendidos de acuerdo a su identidad territorial.

Con fecha 20 de enero de 2022 mediante Oficio Nro. GADDMQ-SGCTYPC-2022-0098-O, la Secretaria General de Coordinación Territorial y Participación Ciudadana Srta. Abg. Vanessa Carolina Velásquez Rivera solicita la actualización de informes de socialización de la propuesta de Ordenanza de Delimitación de Barrios.

2. OBJETIVO

El principal objetivo es socializar el proyecto de ordenanza de delimitación de barrios con aquellos barrios y asentamientos humanos de hecho regularizados que no tuvieron conocimiento del proyecto en la primera fase.

Realizar aclaraciones ante dudas e inquietudes del proyecto de ordenanza; así como incluir los aportes ciudadanos respecto a los límites de sus barrios, respetando su conocimiento, identidad, cultura, historia y otros aspectos.

3. DESARROLLO DEL PROCESO DE SOCIALIZACIÓN DE LA DELIMITACIÓN DE LOS BARRIOS DEL DISTRITO METROPOLITANO DE QUITO, DESPUÉS QUE EL PROYECTO DE ORDENANZA DE “DELIMITACIÓN DE BARRIOS” FUE CONOCIDO EN PRIMER DEBATE POR EL CONCEJO METROPOLITANO, EL 04 DE DICIEMBRE DE 2020

3.1. Desarrollo de actividades del proceso de socialización:

La Administración Zonal Eugenio Espejo en cumplimiento a lo dispuesto por el Concejo Metropolitano, en el que se solicitó se realicen más socializaciones del proceso de delimitación de barrios, y se incluyan más barrios y asentamientos humanos de hecho regularizados, que no fueron socializados en la primera fase, con la finalidad de que se defina la delimitación barrial con el aporte de la comunidad, y se corrijan aquellos límites que no guardan concordancia con los aspectos que conforman un barrio, de acuerdo a lo manifestado por sus representantes barriales. Cabe aclarar, que finalmente la delimitación de barrios de la Administración Zonal Eugenio Espejo es una propuesta construida desde la misma comunidad, por lo que se encuentra sumamente apegada a la realidad territorial.

A continuación se detalla las socializaciones por parroquia realizadas en la segunda fase por la Administración Zonal Eugenio Espejo.

ADMINISTRACIÓN ZONAL EUGENIO ESPEJO		
SOCIALIZACIÓN DELIMITACIÓN DE BARRIOS		
PARROQUIA	FECHA	No. ASISTENTES
IÑAQUITO	04-feb-21	9

JIPIJAPA	08-feb-21	13
COCHAPAMBA	08-feb-21	5
BELISARIO QUEVEDO	09-feb-21	15
SAN ISIDRO DEL INCA	10-feb-21	4
KENNEDY	10-feb-21	13
KENNEDY (Sta. Lucía)	22-feb-21	
KENNEDY (Sta. Lucía)	26-abr-21	
CONCEPCIÓN	10-feb-21	4
RUMIPAMBA	11-feb-21	7
NAYÓN	12-feb-21	4
GUAYLLABAMBA	26-feb-21	39
MARISCAL SUCRE	22-ene-22	43
		156
NO. DE SOCIALIZACIONES		13

NÚMERO DE BARRIOS POR PARROQUIA SOCIALIZADOS

PARROQUIA	BARRIO	
	NOMBRE	NÚMERO DE BARRIOS SOCIALIZADOS
IÑAQUITO	LA REPÚBLICA	5
	LA PRADERA	
	LA PAZ	
	GONZÁLEZ SUÁREZ	
	BELLAVISTA ALTO	
JIPIJAPA	ZALDUMBIDE	4
	SEIS DE DICIEMBRE	
	LOS GRANADOS	
	GABRIEL MARINA	
COCHAPAMBA	EL PEDREGAL	2
	SAN FERNANDO	
BELISARIO QUEVEDO	MIRAFLORES	4
	CIUDADELA UNIVERSITARIA	
	LA GRANJA	
	SANTA CLARA DE SAN MILLÁN	
SAN ISIDRO DEL INCA	HOSPITAL SOLCA	3
	UNIÓN Y PROGRESO	
	NUESTRA MADRE DE LA MERCED	
KENNEDY	BAKER	7
	SANTA LUCÍA ALTA	

	DAMMER 1	
	COOPERATIVA MONSERRAT	
	RODRÍGUEZ AGUIRRE	
	LA VICTORIA	
	LUCÍA ALBÁN	
CONCEPCIÓN	MEXTERIOR	4
	EL PINAR BAJO	
	BETANIA	
	AEROPUERTO	
RUMIPAMBA	LIFE	4
	NINGUILLA	
	SAN GABRIEL	
	PROFESORES MUNICIPALES	
NAYÓN	SAN VICENTE	4
	ALTOS DE MIRAVALLE	
	HUAYRALOMA	
	SANTA ANA	
GUAYLLABAMBA	VALLE NUEVO	21
	SANTA ISABEL	
	EL BalcÓN DE GUAYLLABAMBA	
	SAN JUAN	
	SAN ANDRÉS	
	SAN PEDRO	
	PUEBLO VIEJO	
	LA MERCED	
	LA SOFÍA	
	SANTA ANA	
	EL MOLINO	
	VILLACÍS	
	CERCOPAMBA	
	LOS LAURELES	
	COOPERATIVA POLICÍA NACIONAL	
	SANTO DOMINGO DE SEVILLA	
	EL JORDÁN	
	EL MANANTIAL	
CHAQUIBAMBA		
CACHUCO LOS AMANCAYES		
SAN VICENTE ALTO		
MARISCAL SUCRE	LA FLORESTA	1
	TOTAL BARRIOS SOCIALIZADOS:	59

Para la segunda fase de socialización la Unidad de Gestión Participativa de la Administración Zonal Eugenio Espejo, en el sector urbano, tuvo que recopilar la

información de los actores sociales más importantes que conforman los barrios, para posteriormente identificar a los líderes barriales y finalmente a los moradores que en algunas ocasiones representan a grupos específicos de la población del barrio

En el caso de las parroquias rurales, se procedió nuevamente a coordinar con los GADs parroquiales para poder contactar y convocar a los dirigentes de sectores no identificados en la primera fase. De esta manera, se pudo levantar la información de actores sociales rurales.

Una vez que se tuvo conocimiento de los dirigentes barriales urbanos y rurales se pudo realizar 13 socializaciones bajo la modalidad virtual y presencial, dependiendo de las características de cada una de las parroquias, en las que se informó a la ciudadanía sobre el proyecto de Ordenanza de Delimitación de Barrios, identificación de límites de cada uno de los barrios socializados, concepto de barrio y asentamiento humano de hecho regularizado; para que mediante esta información la ciudadanía pueda realizar los cuestionamientos dependiendo de la realidad de sus barrios, y sean solventadas por los técnicos correspondientes.

Algunas de estas socializaciones implicaron realizar reuniones personalizadas entre los técnicos de la Unidad de Gestión de Territorio de la Administración Zonal Eugenio Espejo y moradores de los barrios, para verificar y aclarar sus límites, así como puntualizar a los barrios o parroquias a los que pertenecen.

Previo a las socializaciones, desde la Unidad de Gestión Participativa de la Administración Zonal Eugenio Espejo se remitió las fichas técnicas de cada barrio, en la que constan los límites cardinales, el código del barrio y una cartografía a efecto de que puedan conocer con exactitud la delimitación barrios y puedan observarla.

La metodología de las socializaciones, consistió en una explicación del contexto del Proyecto de Ordenanza, sus beneficios y los aspectos que no otorga esta Ordenanza tales como derechos de propiedad o regularización de barrios, y que no afecta el derecho de participación ciudadana ni a los procesos de regularización de asentamientos humanos de hecho. Además, se explicó los límites barriales con fotografía, de los barrios y planos, proyecciones que permitieron que la comunidad participe y aporte durante la socialización como en las reuniones personalizadas con técnicos de territorio de la Administración Zonal.

Además hay que resaltar que las reuniones en las que se socializó los límites barriales de manera presencial se contó con la presencia del Doctor Santiago Guarderas, Vice Alcalde del Distrito Metropolitano de Quito de ese entonces, quien socializó de manera directa las implicaciones de la propuesta de delimitación de barrios y respondió a los cuestionamientos ciudadanos en temas puntuales.

Dentro de este proceso tanto presencial como virtual, la ciudadanía aportó con información como planos actuales e históricos, conocimiento social de los límites, tradición oral, y de esta manera se pudo definir los límites de sus barrios.

3.2. Problemáticas identificadas durante la socialización:

- En la segunda fase la Administración Zonal tuvo dificultad para identificar y contactar a los principales actores sociales de cada uno de los barrios que no habían sido socializados en la primera fase, debido a la ausencia de una dirigencia barrial que los identifique, lo cual posteriormente fue solventado por la Administración Zonal con el levantamiento en territorio de los actores sociales, quienes fueron convocados a las socializaciones.
- Las personas que asistieron a las socializaciones no tenían conocimiento absoluto de los límites de sus barrios, por lo que en las socializaciones individuales por barrio con técnicos de la Administración Zonal, se solventaron sus preguntas de manera directa.
- En los casos particulares de las parroquias rurales, donde existe una mayor dificultad de delimitación de barrios por sus características de límites históricos y de pertenencia, se solicitó apoyo a los GADs parroquiales para dirimir algunas controversias entre los moradores de varios barrios.
- En algunos de los casos, fue necesario realizar explicaciones puntuales en lo referente a la distinción existente entre asentamiento humano regularizado y barrio, para que se entienda de manera adecuada las propuestas técnicas que se realizaron.
- Se identificó una diferencia entre lo que son los sectores urbanos y rurales, donde los primeros al tener una alta consolidación los límites son identificables y claros para la comunidad. Esto tiene otra realidad en los sectores rurales donde los límites de los barrios son más difusos y tienen que ver mucho por la interacción de la comunidad con los aspectos físicos del territorio, por lo que fue necesario un trabajo más arduo en la definición técnica para identificar límites, como en la explicación pertinente a la comunidad.
- Con la actualización de este informe es importante resaltar las observaciones levantadas sobre los límites del barrio La Floresta de la parroquia Mariscal Sucre, las mismas que fueron recogidas en la socialización realizada el 22 de enero de 2022 bajo la modalidad virtual, en la cual los moradores solicitaron la revisión de los límites de la Ordenanza Metropolitana Nro. 135, que define el Plan Especial de La Mariscal.

4. RESULTADOS DEL PROCESO DE PARTICIPACIÓN CIUDADANA

ADMINISTRACIÓN ZONAL	ASISTENTES	DIRIGENTES BARRIALES QUE PARTICIPARON EN LA SOCIALIZACIÓN
EUGENIO ESPEJO	156	Asistentes Barrios socializados Parroquias: Iñaquito 9, Jipijapa 13, Cochapamba 5, Belisario Quevedo 15, San Isidro del Inca 4, Kennedy 13, Concepción 4, Rumipamba 7, Nayón 4, , Guayllabamba 39, Mariscal Sucre 43
TOTAL		156

Cuadro resumen:

PARROQUIA	P. VIRTUAL	P. PRESENCIAL	PARTICIPACIÓN POR PARROQUIA
IÑAQUITO	9	-	9
JIPIJAPA	13	-	13
COCHAPAMBA	5	-	5
BELISARIO QUEVEDO	15	-	15
SAN ISIDRO DEL INCA	4	-	4
KENNEDY	13	-	13
CONCEPCIÓN	4	-	4
RUMIPAMBA	7	-	7
NAYÓN	4	-	4
GUAYLLABAMBA	-	39	39
MARISCAL SUCRE	43	-	43
TOTAL:	117	39	156

5. CONCLUSIONES

- Se concluyó con la segunda fase de socialización después del primer debate del Proyecto de Ordenanza de Delimitación de Barrios en la Administración Zonal Eugenio Espejo con las 11 parroquias urbanas y rurales, con la participación de 156 asistentes entre dirigentes barriales, actores sociales, moradores de los barrios y autoridades de los GADs Parroquiales.
- La Administración Zonal Eugenio Espejo, realizó las socializaciones mediante reuniones presenciales (1) y virtuales (12) por medio de plataformas tecnológicas llegando a los barrios detallados a continuación:
 - ✚ **Zona Urbana:** 34 barrios
 - ✚ **Zona Rural:** 25 barrios

En el proceso de socialización de delimitación de barrios, la principal problemática que se identificó, fue que la comunidad de las diferentes parroquias no tenía claro la diferencia entre un barrio y un asentamiento humano de hecho regularizado, profundizándose esta inquietud en los barrios de las parroquias rurales, donde se constató que los usos del suelo han mostrado intereses de poder e intereses de clases que dificultaron la adecuada delimitación de límites y llegar a acuerdos.

En el sector urbano se identificó que la consolidación de los barrios es alta, teniendo un nivel de conflictividad menor al momento de realizar la socialización. Lo que no se observa en el sector rural, que al tener una consolidación menor sus límites para la población tienen un sentido más difuso por lo que elevaba el nivel de conflicto y falta de acuerdos.

- En el caso de la delimitación del barrio La Floresta, se realizaron las socializaciones solicitadas por la comunidad con respecto al proyecto de ordenanza. En la socialización la comunidad realizó cambios y observaciones a los límites del barrio mediante un mapeo participativo. La propuesta realizada por la comunidad fue receptada por funcionarios de la STHV quienes de acuerdo al criterio técnico realizaron los cambios pertinentes.
- Respecto a los límites del barrio Atucucho se debe considerar que la franja de protección ecológica no forma parte del barrio ya que responde a un área de protección que jurídicamente se definen como las zonas del territorio nacional y aquellas sobre las que la nación tiene jurisdicción, en las que los ambientes originales no han sido significativamente alterados por la actividad del ser humano o que sus ecosistemas y funciones integrales requieren ser restauradas y preservadas.

6. ANEXOS:

REUNIONES VIRTUALES:



- Ficha de socialización, registro fotográfico y convocatoria - Parroquia Iñaquito (Anexo Nro. 1)
- Ficha de socialización, registro fotográfico y convocatoria - Parroquia Jipijapa (Anexo Nro. 2)
- Ficha de socialización, registro fotográfico y convocatoria - Parroquia Cochabamba (Anexo Nro. 3)
- Ficha de socialización, registro fotográfico y convocatoria - Parroquia Belisario Quevedo (Anexo Nro. 4)
- Ficha de socialización, registro fotográfico y convocatoria - Parroquia San Isidro del Inca (Anexo Nro. 5)
- Fichas de socialización, registro fotográfico y convocatoria - Parroquia Kennedy (Anexo Nro. 6)
- Ficha de socialización, registro fotográfico y convocatoria - Parroquia Concepción (Anexo Nro. 7)
- Ficha de socialización, registro fotográfico y convocatoria - Parroquia Rumipamba (Anexo Nro. 8)
- Ficha de socialización, registro fotográfico y convocatoria - Parroquia Nayón (Anexo Nro. 9)
- Ficha de socialización, registro fotográfico y convocatoria - Parroquia Mariscal Sucre (Anexo Nro. 10)

REUNIONES PRESENCIALES:

- Fichas de socialización de barrios de la Parroquia Guayllabamba (Anexo Nro. 11)
- Registro fotográfico y lista de asistencia de la socialización de la parroquia Guayllabamba realizada de manera presencial el viernes 26 de febrero de 2021 (Anexo Nro. 12)

Fecha: 08/02/2022

Firmas de responsabilidad

Acción	Nombre y Apellido	Cargo	Firma
Aprobado por:	Mónica Barros	Directora Gestión Participativa del Desarrollo	 <p>Firmado electrónicamente por: MONICA ELIZABETH BARROS ROSERO</p>
Revisado por:	María Eugenia Godoy	Jefa Unidad Gestión Participativa	 <p>Firmado electrónicamente por: MARIA EUGENIA GODOY TINITANA</p>
Elaborado por:	Ana María Ortiz M.	Coordinador Territorial	<p>ANA MARIA ORTIZ MATUHURA</p> <p>Firmado electrónicamente por ANA MARIA ORTIZ MATUHURA Número de reconocimiento (DN): cn=EL BANCO CENTRAL DEL ECUADOR, ou=ENTIDAD DE CERTIFICACION DE INFORMACION ECUELE-QUITO, #cn=Parroquia#0003467974, o=ANA MARIA ORTIZ MATUHURA Fecha: 2022.02.03 13:06:49 -0500'</p>

IÑAQUITO

PARROQUIA

ANEXO 1

ADMINISTRACIÓN ZONAL EUGENIO ESPEJO
REPORTE DE SOCIALIZACIÓN DELIMITACIÓN BARRIOS



N° REPORTE 1

NOMBRE DEL BARRIO BELLAVISTA ALTO, REPÚBLICA, LA PRADERA, LA PAZ, GONZÁLEZ SUÁREZ

PARROQUIA IÑAQUITO

FECHA 04 DE FEBRERO 2021 HORA 19H00 RESPONSABLE MAURICIO CAJIAO

PARTICIPANTES DEL BARRIO		CARGO
Antonio Achig (Bellavista Alto)		Morador
Simbaña Christian (Bellavista Alto)		Morador
Pablo Valarezo (González Suárez)		Morador
Clara María Velasquez (República)		Morador
Esthela Prado (República)		Morador
Monica Fierro (República)		Morador
Claudia Valencia (La Pradera)		Morador
Evelyn Rodríguez (La Pradera)		Morador
Roberto Almeida (La Paz)		Morador

SINTESIS SOCIALIZACIÓN

La socialización se desarrolló de manera virtual mediante la plataforma Zoom, se contó con la presencia de la Abg. Carolina Vásquez, Asesor del Vicealcalde Dr. Santiago Guarderas.

Se socializó el proyecto "Delimitación de Barrios" de la Parroquia Iñaquito, La Lic. Ana María Ortiz menciona que ya que Iñaquito es una parroquia consolidada las calles y avenidas están totalmente definidas.

BARRIO LA PRADERA: Los vecinos del este barrio están en total acuerdo con los límites socializados.

BARRIO LA REPÚBLICA: Los moradores de este barrio estan de acuerdo con los límites socializados.

BARRIO LA PAZ: El morador de este barrio estan de acuerdo con los límites socializados.

BARRIO GONZÁLEZ SUÁREZ: El vecino del Barrio está de acuerdo con los límites expuestos.


BARRIO BELLAVISTA ALTO: El señor Achig solicita se le repita los límites de su barrio, por lo que se da lectura y se confirma que está de acuerdo con los límites indicados.

El resto de barrios (La Carolina, Iñaquito, Benalcázar, Borja Yerovi, Estadio Atahualpa y Ana Luisa, a pesar de haber realizado la invitación en territorio puerta a puerta, no se conectaron.

ACUERDOS Y COMPROMISOS	SI	NO	X
ACUERDO/COMPROMISO	RESP.	PLAZO	OBSERVACIONES
1			
2			
3			
4			


DOCUMENTACIÓN ANEXA SI NO X

DOCUMENTO OBSERVACIONES

1			
2			
3			
FECHA DE ELABORACIÓN REPORTE		05/02/2021	ELABORA: Lic. Patricia Almeida
Para constancia de lo actuado firman:			
Por la Administración Zonal Eugenio Espejo		Por el Barrio:	
			
RESP. Ana María Ortiz M.		REUNIÓN VIRTUAL	
UPC - AZEE		NOMB: CI:	

SOCIALIZACIÓN DELIMITACIÓN DE BARRIOS DE LA ADMINISTRACIÓN ZONAL EUGENIO ESPEJO

ZDA - FASE

No.	ADMINISTRACION ZONAL	PARROQUIA	BARRIOS	FECHA	LUGAR	No. ASISTENTES	FOTOGRAFIA
1	Eugenio Espejo	Iñaquito	LA REPÚBLICA, LA CAROLINA, LA PRADERA, IÑAQUITO, LA PAZ, BENALCÁZAR, BORJA YEROVI, GONZÁLES SUÁREZ, ESTADIO ATAHUALPA, BELLAVISTA, ANA LUISA.	04/02/2021	REUNION VIRTUAL PLATAFORMA ZOOM	9	

CONVOCATORIA

Reenviado

¡Bienvenido! Se lo invita a unirse a una reunión: Socialización límites barrios de la parroquia Iñaquito. Luego de la inscripción, recibirá un e-mail de confirmación par...
 ¡Bienvenido! Se lo invita a unirse a una reunión: Socialización límites barrios de la

Estimados vecinos y vecinas de la Parroquia Iñaquito, reciban un saludo de la Administración Zonal Eugenio Espejo.
 Para informar que este chat fue creado con el propósito de brindar información respecto a la socialización del Proyecto De Limitación de Barrios
 FECHA: 04 de febrero de 2021,
 Hora: a las 19h00.
 Unirse al enlace: <https://us02web.zoom.us/j/8191raT9trE1KvDv4KXhtn65>
 Los esperamos.

9:55 p. m.

J I P I J A P A

PARROQUIA

ANEXO 2

ADMINISTRACIÓN ZONAL EUGENIO ESPEJO
REPORTE DE SOCIALIZACIÓN DELIMITACIÓN BARRIOS



N° REPORTE 1

NOMBRE DEL BARRIO ZALDUMBIDE, SEIS DE DICIEMBRE. LOS GRANADOS, GABRIEL MARINA.
 PARROQUIA JIPIJAPA

FECHA 08 DE FEBRERO 2021 HORA 14H30 RESPONSABLE LCDA. CATHY ZURITA.

PARTICIPANTES DEL BARRIO		CARGO
Bolivar Jiménez		Morador
Elvia Murgueytiu		Morador
Emma Vega		Morador
Javier Montiel		Morador
Julissa Morejón		Morador
Nieves Ortíz		Morador
María Pazmiño		Morador
Rocio Cisneros		Morador
Stephanie Echeverría		Morador
Urb. 6 de diciembre		Morador
Venus Viteri		Morador
Lemus Pacheco		Morador
Leticia (Campo Alegre)		Morador

SINTESIS SOCIALIZACIÓN

La socialización se desarrolló de manera virtual mediante la plataforma Zoom.

Se socializó el proyecto "Delimitación de Barrios" de la Parroquia Jipijapa:

Barrio Zaldumbide - la vecina Nieves Ortíz está de acuerdo con los límites expuestos y la Señora Emma Vega manifestó que se clarificaron los límites del Barrio Zaldumbide.


Barrio Seis de Diciembre, la Urb. 6 de Diciembre manifestó que se aclararon los límites del barrio y se encuentran de acuerdo.

Barrio Los Granados, el señor Bolivar Jiménez se encuentra absolutamente de acuerdo con los límites del barrio, a su vez el señor Bolívar manifiesta que el nombre se mantenga como "Los Granados" ya que en el Municipio se encuentran registrados como "Condominios el Inca" y este nombre se refiere solo a un conjunto habitacional.

Barrio Gabriel Marina, señor José Cingo por interno manifestó a la Lic. Cathy Zurita que se encuentra de acuerdo con los límites expuestos, la licenciada manifestó que tiene la captura de pantalla de la conversación.

Con relación a los barrios de Monteserrín y Campo Alegre, a pesar de haber realizado la invitación puerta a puerta no se conectaron, en el caso de Campo Alegre estuvo presente al inicio de la socialización, lamentablemente se desconectó por lo que no fue posible validar los límites de este barrio.

ACUERDOS Y COMPROMISOS		SI		NO	x
ACUERDO/COMPROMISO		RESP.	PLAZO	OBSERVACIONES	
1					
2					
DOCUMENTACIÓN ANEXA		SI		NO	x

DOCUMENTO		OBSERVACIONES	
1			
2			
FECHA DE ELABORACIÓN REPORTE		09/02/2021	ELABORA: Lic. Patricia Almeida
Para constancia de lo actuado firman:			
Por la Administración Zonal Eugenio Espejo 		Por la Parroquia Jipijapa: REUNIÓN VIRTUAL	
RESP. Ana María Ortiz M. UPC - AZEE		NOMB: CI:	

SOCIALIZACIÓN DELIMITACIÓN DE BARRIOS DE LA ADMINISTRACIÓN ZONAL EUGENIO ESPEJO

ZDA. FASE

No.	ADMINISTRACION ZONAL	PARROQUIA	BARRIOS	FECHA	LUGAR	No. ASISTENTES	FOTOGRAFIA
1	Eugenio Espejo	Jipijapa	ZALDUMBIDE, SEIS DE DICIEMBRE, LOS GRANADOS, GABRIEL MARINA, MONTESERRÍN, CAMPO ALEGRE.	08/02/2021	REUNION VIRTUAL PLATAFORMA ZOOM	13	  

CONVOCATORIA

📧 Recibirás

¡Bienvenido! Se lo invita a unirse a una reunión: Socialización límites barrios de la parroquia Jipijapa. Luego de la inscripción, recibirá un e-mail de confirmación para...
¡Bienvenido! Se lo invita a unirse a una reunión: Socialización límites barrios de la...
4902946b.zoom.us

INVITACIÓN

Reciba un cordial saludo de la Administración Zonal Eugenio Espejo del MDMQ por medio del presente invitamos a participar de la reunión de trabajo respecto a los límites barriales, parroquia JIPIJAPA de esta Administración Zonal, siendo importante su aporte con información para el referido proceso.

Fecha: lunes 08 de febrero del 2021

Hora: 14h30

Barrios participantes: Zaldumbide, 6 de Diciembre, Los Granados, Gabriel Marina, Monteserrín y Campo Alegre

Lugar: mediante plataforma Zoom.

ID: 84867034576; CLAVE: 227820

Inscribase en la fecha y horario antes indicado:

<https://us02web.zoom.us/join/join?meetingref=7ZALce6orT8vHdldebl.rhs0vxJI6UbqjP&X>

Luego de la inscripción, recibirá un correo electrónico de confirmación con información para unirse al seminario web.

Nota: por favor confirmar por este medio su participación.

8:44 e. m.

COCHAPAMBA

PARROQUIA

ANEXO 3

ADMINISTRACIÓN ZONAL EUGENIO ESPEJO
REPORTE DE SOCIALIZACIÓN DELIMITACIÓN BARRIOS



N° REPORTE 1

NOMBRE DEL BARRIO		SAN FERNANDO, EL PEDREGAL	
PARROQUIA		COCHAPAMBA	
FECHA	08 DE FEBRERO 2021	HORA	18H00
RESPONSABLE	MAURICIO CAJIAO		

PARTICIPANTES DEL BARRIO		CARGO	
Juan Francisco Rodríguez		Morador - San Fernando	
Zhice Tapia		Coordinadora Asamblea - San Fernando	
Patricio Argoti		Morador - San Fernando	
Conjunto Paseo de Andalucía (Rocío)		Morador - El Pedregal	
Claudia Falcones		Morador - El Pedregal	

SINTESIS SOCIALIZACIÓN

La socialización se desarrolló de manera virtual mediante la plataforma Zoom.

Se informó sobre el proyecto "Delimitación de Barrios del DMQ" de la Parroquia Cochapamba - Barrio San Fernando, la señora Zhice Tapia manifiesta que la calle no se llama Reinaldo Valdiviezo sino Manuel Valdiviezo en el límite Oeste. El equipo técnico verifica el nombre de la calle y se ratifica que está correcto el nombre de Reinaldo Valdiviezo, luego de esclarecer el nombre de la calle la vecina Zhice manifestó estar de acuerdo con los límites del barrio y lo ratificaron los señores Rodríguez y Argoti.

Barrio El Pedregal, la moradora del sector Sra. Rocío del Conjunto Paseo de Andalucía manifiesta que está de acuerdo con los límites expuestos y de igual manera ratificó la señora Claudia Falcones.

ACUERDOS Y COMPROMISOS		SI	NO	x
ACUERDO/COMPROMISO		RESP.	PLAZO	OBSERVACIONES
1				
2				
3				
4				

DOCUMENTACIÓN ANEXA		SI	NO	x
DOCUMENTO		OBSERVACIONES		
1				
2				
3				

FECHA DE ELABORACIÓN REPORTE	9/2/2021	ELABORA:	LCDA. PATRICIA ALMEIDA
------------------------------	----------	----------	------------------------



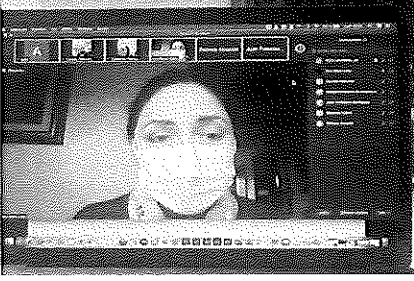
Para constancia de lo actuado firman:
 Por la Administración Zonal Eugenio Espejo Por el Barrio: San Fernando y El Pedregal

RESP. Ana María Ortiz M.
 UPC - AZEE

REUNIÓN VIRTUAL
 NOMB:
 CI:

SOCIALIZACIÓN DELIMITACIÓN DE BARRIOS DE LA ADMINISTRACION ZONAL EUGENIO ESPEJO

2DA. FASE

No.	ADMINISTRACION ZONAL	PARROQUIA	BARRIOS	FECHA	LUGAR	No. ASISTENTES	FOTOGRAFIA
1	Eugenio Espejo	Cochapamba	EL PEDREGAL, SAN FERNANDO	08/02/2021	REUNION VIRTUAL PLATAFORMA ZOOM	5	  

CONVOCATORIA

Responde

Estimados vecinos y vecinas de la Parroquia Cochapamba reciban un saludo de la Administración Zonal Eugenio Espejo.
Para informar que este chat fue creado con el propósito de brindar información respecto a la socialización del Proyecto Delimitación de Barrios

9:45 a. m.

Responde

El enlace enviado es para el día 8 de febrero en el cual le solicitamos se una a la reunión lo esperamos muchas gracias

9:46 a. m.

Responde

¡Bienvenido! Se lo invita a unirse a una reunión: Socialización límites barrios de la parroquia Cochapamba. Luego de la inscripción, recibirá un e-mail de confirmació...
¡Bienvenido! Se lo invita a unirse a una reunión: Socialización límites barrios de la parroquia Cochapamba.

Hola,

lo invitamos a unirse a la reunión Zoom.
Cuándo: 8 feb. 2021 06:00 p. m. Bogotá

Inscríbase en la fecha y horario que más le convengan:
<https://us02web.zoom.us/j/89144859431?pwd=ZgqZUkdXUmbzZxbHhM4lQySwsrLm>

Luego de la inscripción, recibirá un correo electrónico de confirmación con información para unirse al seminario web.

9:46 a. m.

Responde

ID de la reunión 891 4485 9431

9:46 a. m.

Responde

clave: 836577

9:46 a. m.

**BELISARIO
QUEVEDO**

PARROQUIA

ANEXO 4

ADMINISTRACIÓN ZONAL EUGENIO ESPEJO
REPORTE DE SOCIALIZACIÓN DELIMITACIÓN BARRIOS



N° REPORTE 1

NOMBRE DEL BARRIO MIRAFLORES, CIUDELA UNIVERSITARIA, LA GRANJA, SANTA CLARA DE SAN MILLÁN

PARROQUIA BELISARIO QUEVEDO

FECHA 09 DE FEBRERO 2021 HORA 19H00 RESPONSABLE ORLANDO GANCHALA

PARTICIPANTES DEL BARRIO

CARGO

Guido Montalvo (Miraflores)	PRESIDENTE
Victor Arguello (Miraflores)	Morador
Patricio Calapaquin (Ciudadela Universitaria)	Morador
Toa Jaramillo (La Granja)	Moradora
Blanca Molina (Sta. Clara de San Millán)	Moradora
Se contó con la presencia de un total de 15 vecinos de los diferentes barrios.	

SINTESIS SOCIALIZACIÓN

La socialización se desarrolló de manera virtual mediante la plataforma Zoom.
 Se socializó el proyecto "Delimitación de Barrios" de la Parroquia Belisario Quevedo.
BARRIO MIRAFLORES: El señor Guido Montalvo ratifica los límites, e indica que solo hay un barrio MIRAFLORES ya que el barrio de San Juan dice llamarse Miraflores Alto.
BARRIO CIUDELA UNIVERSITARIA: El morador del sector manifiesta que está de acuerdo con los límites expuestos.
BARRIO LA GRANJA: La señora Toa Jaramillo manifiesta que la Urbanización La Granja se está dividiendo en dos barrios según los límites expuestos (lindero este), la licenciada Ortiz manifiesta que se va a revisar la documentación de la urbanización La Granja para la validación de los límites, puesto que se está dividiendo a la Urbanización La Granja que consta de varias Etapas.
BARRIO SANTA CLARA DE SAN MILLÁN: La Señora Blanca Molina mencionó estar de acuerdo con los límites socializados (se retiró de la reunión)
 A pesar de la invitación realizada en territorio a los vecinos del Barrio Mariana de Jesús, no asistieron.

ACUERDOS Y COMPROMISOS		SI	x	NO
ACUERDO/COMPROMISO		RESP.	PLAZO	OBSERVACIONES
1	AZEE ofece pedir la delimitación de barrios de la Administración del Centro para verificar si existen otros barrios denominados Miraflores.	AZEE	15 días	
2	La Señora Toa Jaramillo sugiere que se acerquen a la Fundación Mariana de Jesús para obtener la documentación que definan los límites de la Urbanización La Granja.	AZEE	15 días	
3	AZEE se compromete a realizar una inspección al Barrio La Granja y validar la información.	AZEE	15 días	
4	Se realizará un nuevo contacto con la señora Jaramillo luego de revisar la información.	AZEE	15 días	

DOCUMENTACIÓN ANEXA		SI	NO	x
		OBSERVACIONES		
1				
2				

FECHA DE ELABORACIÓN REPORTE 10/2/2021 ELABORA: Lic. Patricia Almeida

Para constancia de lo actuado firman:

Por la Administración Zonal Eugenio Espejo

Por el Barrio:

REUNIÓN VIRTUAL

RESP. Ana María Ortiz M.
 UPC - AZEE

NOMB:
 CI:

SOCIALIZACIÓN DELIMITACIÓN DE BARRIOS DE LA ADMINISTRACION ZONAL EUGENIO ESPEJO

ZDA. FASE

No.	ADMINISTRACION ZONAL	PARROQUIA	BARRIOS	FECHA	LUGAR	No. ASISTENTES	FOTOGRAFIA
1	Eugenio Espejo	Belisario Quevedo	MIRAFLORES, CIUDADELA UNIVERSITARIA, LA GRANJA, SANTA CLARA DE SAN MILLÁN, MARIANA DE JESÚS.	09/02/2021	REUNION VIRTUAL PLATAFORMA ZOOM	15	

CONVOCATORIA

Reservado

¡Bienvenido! Se lo invita a unirse a una reunión: Socialización límites barrios de la parroquia Belisario Quevedo. Luego de la inscripción, recibirá un e-mail de...

¡Bienvenido! Se lo invita a unirse a una reunión: Socialización límites barrios de la parroquia Belisario Quevedo. Luego de la inscripción, recibirá un e-mail de...

Hola,

lo invitamos a unirse a la reunión Zoom.
Cuándo: 9 feb. 2021 07:00 p. m. Bogotá

Inscríbase en la fecha y horario que más le convengan:
<https://us02web.zoom.us/j/83347290099>

Luego de la inscripción, recibirá un correo electrónico de confirmación con información para unirse al seminario web. 3:23 p. m. ✓

Reservado

ID de la reunión 833 4729 0099 3:23 p. m. ✓

Reservado

clave: azee 3:23 p. m. ✓

**SAN ISIDRO DEL
INCA**

PARROQUIA

ANEXO 5

ADMINISTRACIÓN ZONAL EUGENIO ESPEJO
REPORTE DE SOCIALIZACIÓN DELIMITACIÓN BARRIOS



N° REPORTE 1

NOMBRE DEL BARRIO HOSPITAL SOLCA, UNIÓN Y PROGRESO, NUESTRA MADRE DE LA MERCED

PARROQUIA SAN ISIDRO DEL INCA

FECHA 10 DE FEBRERO 2021 HORA 10H00 RESPONSABLE LCDA. CATHY ZURITA

PARTICIPANTES DEL BARRIO CARGO

Guillermo (Hospital Solca)	Morador
Andrés Gujarro (Unión y Progreso)	Morador
Mirelis (Nuestra Madre de la Merced)	Morador
Pilar Paredes (Nuestra Madre de la Merced)	Morador

SINTESIS SOCIALIZACIÓN

La socialización se desarrolló de manera virtual mediante la plataforma Zoom.
 Se socializó el proyecto "Delimitación de Barrios" de la Parroquia San Isidro del Inca.
 BARRIO HOSPITAL SOLCA: El señor Guillermo está de acuerdo con los límites expuestos.
 BARRIO UNIÓN Y PROGRESO: El señor Andrés Gujarro expresa que se encuentra de acuerdo con los límites expuestos.
 BARRIO NUESTRA MADRE DE LA MERCED: La señora Mirelis manifiesta que para ella los límites son correctos sin embargo pide la opinión a la señora Pilar Paredes que ratifique la información. La señora Pilar Paredes manifiesta que está de acuerdo con los límites indicados.

ACUERDOS Y COMPROMISOS		SI	NO	X
ACUERDO/COMPROMISO		RESP.	PLAZO	OBSERVACIONES
1	AZEE se compromete a enviar la presentación referente a socialización de límites barriales.	AZEE	2 días	
2				
3				
4				

DOCUMENTACIÓN ANEXA		SI	NO	X
DOCUMENTO		OBSERVACIONES		
1				
2				
3				

FECHA DE ELABORACIÓN REPORTE 11/2/2021 ELABORA: Lic. Patricia Almeida

Para constancia de lo actuado firman:

Por la Administración Zonal Eugenio Espejo

Por el Barrio:


REUNIÓN VIRTUAL

RESP. Ana María Ortiz M.
 UPC - AZEE

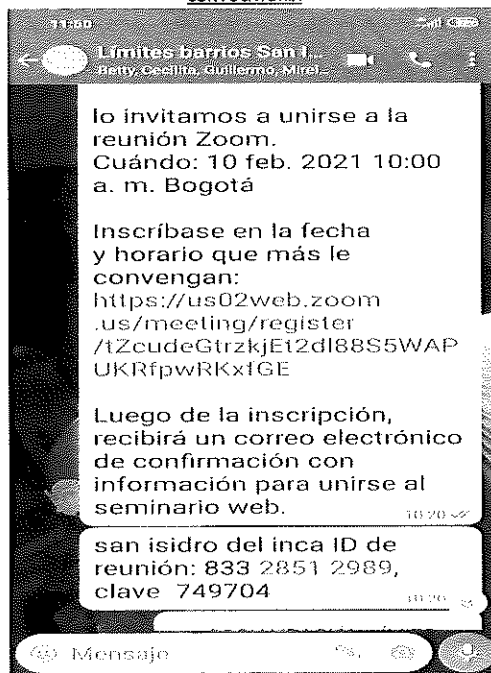
NOMB:
 CI:

SOCIALIZACIÓN DELIMITACIÓN DE BARRIOS DE LA ADMINISTRACION ZONAL EUGENIO ESPEJO

ZDA. FASE

No.	ADMINISTRACION ZONAL	PARROQUIA	BARRIOS	FECHA	LUGAR	No. ASISTENTES	FOTOGRAFIA
1	Eugenio Espejo	San Isidro del Inca	HOSPITAL SOLCA, UNIÓN Y PROGRESO, NUESTRA MADRE DE LA MERCED	10/02/2021	REUNION VIRTUAL PLATAFORMA ZOOM	4	

CONVOCATORIA



KENNEDY

PARROQUIA

ANEXO 6

ADMINISTRACIÓN ZONAL EUGENIO ESPEJO
REPORTE DE SOCIALIZACIÓN DELIMITACIÓN BARRIOS



N° REPORTE 1

NOMBRE DEL BARRIO		BAKER, SANTA LUCIA ALTA, DAMMER 1, COOPERATIVA MONSERRAT, RODRIGUEZ AGUIRRE, LUCÍA ALBÁN, LA VICTORIA			
PARROQUIA		KENNEDY			
FECHA	10 DE FEBRERO 2021	HORA	14H30	RESPONSABLE	LCDA. CATHY ZURITA
PARTICIPANTES DEL BARRIO					CARGO
Alexandra Cifuentes (Dammer 1)					Habitantes del Barrio
Lucía Basantes (La Victoria)					Habitantes del Barrio
Magdalena del Rosario Guamba (Lucía Albán)					Habitantes del Barrio
María Belén Vela (Baker)					Habitantes del Barrio
Sixto Flores (Baker)					Habitantes del Barrio
Lidia Montenegro (Cooperativa Monserrat)					Habitantes del Barrio
Nestor López (Rodríguez Aguirre)					Habitantes del Barrio

SINTESIS SOCIALIZACIÓN

La socialización se desarrolló de manera virtual mediante la plataforma Zoom.
 Se socializó el proyecto "Delimitación de Barrios" de la Parroquia La Kennedy.
BARRIO LUCÍA ALBÁ: La vecina Magdalena Guamba manifiesta que no están bien los límites, los límites serían los siguientes: Norte: Av. Leonardo Murialdo; Sur: Av. Anonas; Este: Av. Los Jazmines; Oeste: Av. Eloy Alfaro.
BARRIO BAKER: El señor Sixto Flores y la señora María Belén Vela están de acuerdo con los límites expuestos en la socialización. Barrio Santa Lucía Alta, no se conectaron.
BARRIO DAMMER 1: La señora Alexandra Cifuentes está de acuerdo con los límites expuestos en la socialización.
BARRIO COOPERATIVA MONSERRAT: La señora Lidia Montenegro está de acuerdo con los límites expuestos.
BARRIO RODRÍGUEZ AGUIRRE: El señor Nestor López se encuentra de acuerdo con los límites que fueron expuestos.
BARRIO LA VICTORIA: La señora Lucía Basantes está de acuerdo con los límites plateados en la socialización.

ACUERDOS Y COMPROMISOS		SI	X	NO	
ACUERDO/COMPROMISO		RESP.	PLAZO	OBSERVACIONES	
1	Señora Magdalena Guamba tiene un mapa de respaldo sobre los límites del barrio	vecina	5 días		
2	AZEE enviará Presentación.	AZEE	2 días		
3	Alexandra Cifuentes socializará con los vecinos.	vecina	5 días		
4					

DOCUMENTACIÓN ANEXA		SI	NO	X
DOCUMENTO		OBSERVACIONES		
1				
2				
3				

FECHA DE ELABORACIÓN REPORTE 12 DE FEBRERO 2021 ELABORA: Lic. Patricia Almeida

Para constancia de lo actuado firman:

Por la Administración Zonal Eugenio Espejo

Por el Barrio:

REUNIÓN VIRTUAL

RESP. Ana María Ortiz M.
 UPC - AZEE

NOMB:
 CI:

ADMINISTRACIÓN ZONAL EUGENIO ESPEJO
REPORTE DE SOCIALIZACIÓN DELIMITACIÓN BARRIOS



N° REPORTE: 2

NOMBRE DEL BARRIO		SANTA LUCIA ALTA			
PARROQUIA		KENNEDY			
FECHA	22-feb-21	HORA	10H00	RESPONSABLE:	LCDA. CATHY ZURITA

PARTICIPANTES DEL BARRIO		CARGO
Jorge Mosquera		Morador
Verónica Morillo		Morador

SINTESIS SOCIALIZACIÓN

Se socializó de manera virtual el proyecto "Delimitación de Barrios" de la Parroquia La Kennedy - Barrio Santa Lucía Alta, con la asistencia de dos personas, quienes manifiestan su desacuerdo con los límites socializados por la AZEE, ya que manifiestan que deben tomarse en cuenta como parte del Barrio Santa Lucía Alta, los dos márgenes de las calles que delimitan el barrio a excepción de la Av. Seis de Diciembre y adicional solicitan el cambio del nombre del barrio de Santa Lucía Alta a Santa Lucía de Collaloma.

ACUERDOS Y COMPROMISOS		SI	X	NO	
ACUERDO/COMPROMISO		RESP.	PLAZO	OBSERVACIONES	
1	Los vecinos se comprometen enviar un oficio y documentación dirigida a la máxima autoridad de la Administración Eugenio Espejo - Mgs. Ana Cristina Romero, respaldando su pedido.				Indican que en la presentación enviada en las calles: norte - José Amesaba, al sur - Calle Santa Lucía y de Los Helechos y al este la calle de los Cipreses, se debe incluir los dos márgenes de la calle o las dos ceras.

DOCUMENTACIÓN ANEXA		SI	NO	
DOCUMENTO		OBSERVACIONES		
1	Se comprometen enviar documentación que certifique los linderos y el cambio de nombre.			Anteriormente era una Urbanización cerrada llamada Jardines de Huertos familiares de Santa Lucía, y dentro de escritura Pública lleva el nombre de Santa Lucía de Collaloma.

FECHA DE ELABORACIÓN REPORTE	24 DE FEBRERO 2021	ELABORA:	Lic. Patricia Almeida
------------------------------	--------------------	----------	-----------------------

Para constancia de lo actuado firman:

Por la Administración Zonal Eugenio Espejo Por el Barrio: Santa Lucía Alta

REUNIÓN VIRTUAL

RESP. Ana María Ortíz M. NOMB:
 UPC - AZEE CI:

ADMINISTRACIÓN ZONAL EUGENIO ESPEJO
REPORTE DE SOCIALIZACIÓN DELIMITACIÓN BARRIOS



N° REPORTE: 3

NOMBRE DEL BARRIO		SANTA LUCIA ALTA			
PARROQUIA		KENNEDY			
FECHA	26-abr-21	HORA	15H00	RESPONSABLE	LCDA. CATHY ZURITA

PARTICIPANTES DEL BARRIO		CARGO
Jorge Mosquera		Morador
Verónica Morillo		Morador
Verónica López		Morador
María Carla Muñoz		Morador

SINTESIS SOCIALIZACIÓN

Con fecha 22 de febrero de 2021, se realiza la primera socialización, del proyecto "Delimitación de Barrios" de la Parroquia La Kennedy con el Barrio Santa Lucía Alta, con la asistencia de dos personas, quienes manifestaron su desacuerdo con los límites socializados por la AZEE ya que deben tomarse en cuenta como parte del Barrio Santa Lucía Alta, los dos márgenes de las calles que delimitan el barrio a excepción de la Av. Seis de Diciembre. Los moradores presentes indicaron no estar de acuerdo con la delimitación y se comprometieron a presentar la documentación respectiva que valide los diferentes pedidos como:


- Cambio de nombre del barrio de Santa Lucía Alta a Santa Lucía de Collaloma
- Se incluya a este barrio los dos márgenes de las calles que delimitan al barrio (calle Cipreses, calle Santa Lucía y los Helechos).

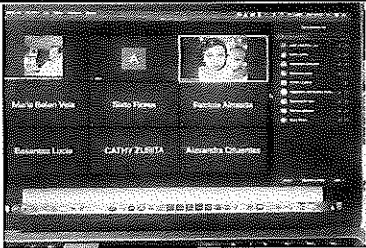

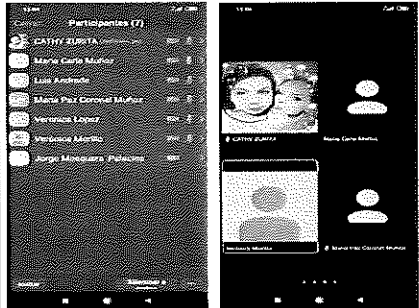
Con fecha 26 de abril de 2021, una vez validada la información por la parte técnica de la AZEE y la STHV, se convoca a una 2da. Socialización con la presencia de cuatro moradores del barrio, en la cual se vuelve a ratificar que no es viable el pedido del barrio de incluir los dos márgenes de las calles que delimitan el barrio, puesto que esto implica cambiar y modificar los límites de la parroquia Kennedy y de las Administraciones Zonales Eugenio Espejo y La Delicia, lo cual en este proceso de delimitación no es permitido.

En cuanto al cambio del nombre del barrio, este pedido si es aceptado por la parte técnica, es decir, ahora el barrio se llamará SANTA LUCIA DE COLLALOMA.

ACUERDOS Y COMPROMISOS		SI	X	NO	
ACUERDO/COMPROMISO		RESP.	PLAZO	OBSERVACIONES	
1	El equipo técnico de la AZEE y la STHV aceptan la petición de cambio de nombre del barrio Santa Lucía Alta a Santa Lucía de Collaloma , esto en función de la argumentación de los vecinos por un tema histórico y de pertenencia.	AZEE y la STHV			
2	No es aceptado el pedido de incluir los dos márgenes de las calles que delimitan el barrio por los motivos técnicos antes expuestos.				
3	Los moradores indican su inconformidad en cuanto a la no aceptación de la inclusión de los dos márgenes de las calles de delimitan el barrio.				

DOCUMENTACIÓN ANEXA		SI	X	NO	
DOCUMENTO		OBSERVACIONES			
1					

FECHA DE ELABORACIÓN REPORTE	26 DE ABRIL 2021	ELABORA:	Elizabeth Castillo
Para constancia de lo actuado firman:			
Por la Administración Zonal Eugenio Espejo		Por el Barrio: Santa Lucía Alta	
		REUNIÓN VIRTUAL	
RESP. Ana María Ortiz M.		NOMB:	
UPC - AZEE		CI:	

SOCIALIZACIÓN DELIMITACIÓN DE BARRIOS DE LA ADMINISTRACION ZONAL EUGENIO ESPEJO							
2DA. FASE							
No.	ADMINISTRACION ZONAL	PARROQUIA	BARRIOS	FECHA	LUGAR	No. ASISTENTES	FOTOGRAFIA
1			BAKER, SANTA LUCIA ALTA, DAMMER 1, COOPERATIVA MONSERRAT, RODRIGUEZ AGUIRRE, LUCÍA ALBÁN	10/02/2021	REUNION VIRTUAL PLATAFORMA ZOOM	7	
2	Eugenio Espejo	Kennedy	SANTA LUCIA ALTA	22/02/2021	REUNION VIRTUAL PLATAFORMA ZOOM	2	
3			SANTA LUCIA ALTA	26/04/2021	REUNION VIRTUAL PLATAFORMA ZOOM	4	

CONVOCATORIA

¡Bienvenido!

¡Bienvenido! Se lo invita a unirse a una reunión: Socialización límites barrios de la parroquia La Kennedy. Luego de la inscripción, recibirá un e-mail de confirmación...

¡Bienvenido! Se lo invita a unirse a una reunión: Socialización límites barrios de la parroquia La Kennedy. Luego de la inscripción, recibirá un e-mail de confirmación...

Hola,

Lo invitamos a unirse a la reunión Zoom.
Cuándo: 10 feb. 2021 02:30 p. m. Bogotá

Inscríbese en la fecha y horario que más le convengan:
<https://us02web.zoom.us/j/zoommeeting/1Zwsf-6sqjwsGdv9cCpxkbbjD3wj7K5VZ1WxU>

Luego de la inscripción, recibirá un correo electrónico de confirmación con información para unirse al seminario web.

CONCEPCIÓN

PARROQUIA

ANEXO 7

ADMINISTRACIÓN ZONAL EUGENIO ESPEJO
REPORTE DE SOCIALIZACIÓN DELIMITACIÓN BARRIOS



N° REPORTE 1

NOMBRE DEL BARRIO		Aeropuerto, Mexterior, El Pinar Bajo, Betania			
PARROQUIA		CONCEPCIÓN			
FECHA	10 DE FEBRERO 2021	HORA	18H00	RESPONSABLE	LCDA. PATRICIA ALMEIDA
PARTICIPANTES DEL BARRIO					CARGO
Fabián Mosquera (Aeropuerto)					Morador
Alexandra Cevallos (Mexterior)					Morador
Jorge Endara (Pinar Bajo)					Morador
Jacobo Aguayo (Betania)					Morador
SINTESIS SOCIALIZACIÓN					
<p>La socialización se desarrolló de manera virtual mediante la plataforma Zoom.</p> <p>Se socializó el proyecto "Delimitación de Barrios" de la Parroquia La Concepción.</p> <p>BARRIO AEROPUERTO: El señor Fabián Mosquera confirma los límites barriales expuestos por la AZEE.</p> <p>BARRIO MEXTERIOR: La señora Alexandra Cevallos está de acuerdo, sin embargo solicita la presentación para socializar con los vecinos.</p> <p>BARRIO PINAR BAJO: El señor Jorge Endara expuso que los límites de la urbanización cerrada no coincidían con los expuestos por la Zonal, por lo q la Lcda. Ortiz aclara que los límites no corresponden solo a la Urbanización sino a todo el barrio denominado Pinar Bajo. Adicional la vecina Alexandra Cevallos hizo también la aclaración que los límites del barrio eran correctos ya que no se expuso los límites de la urbanización cerrada, sino la totalidad del Barrio El Pinar Bajo por lo tanto se ratifica los límites expuestos como correctos, ratificando el Sr. Endara los límites expuestos.</p> <p>BARRIO BETANIA: El señor Jacobo Aguayo, certifica los límites, y está de acuerdo con los mismos, adicional solicita la presentación para socializar con los vecinos.</p> <p>A pesar de la invitación realizada en territorio a los vecinos de los Barrios: Omnibus Urbano, Franklin Tello, Parque Bicentenario, Aviación Civil, no asistieron.</p>					
ACUERDOS Y COMPROMISOS		SI	x	NO	
ACUERDO/COMPROMISO		RESP.	PLAZO	OBSERVACIONES	
1	AZEE enviar presentación	AZEE	3 días		
2	Alexandra Cevallos socializará con los vecinos de su barrio.	vecina	5 días		
3	AZEE validar límite sur del barrio Pinar bajo (Av. La Prensa)	AZEE	3 días		
4	Jacobo Aguayo socializar con los vecinos y dar respuesta	vecino			
DOCUMENTACIÓN ANEXA		SI		NO	x
DOCUMENTO			OBSERVACIONES		
1					
2					
3					
FECHA DE ELABORACIÓN REPORTE		12 DE FEBRERO 2021	ELABORA:	Lic. Patricia Almeida	

Para constancia de lo actuado firman:

Por la Administración Zonal Eugenio Espejo

Por el Barrio:



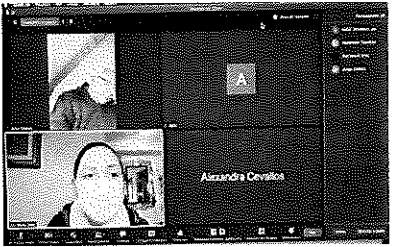

REUNIÓN VIRTUAL

RESP. Ana María Ortiz M.
UPC - AZEE

NOMB:
CI:

SOCIALIZACIÓN DELIMITACIÓN DE BARRIOS DE LA ADMINISTRACIÓN ZONAL EUGENIO ESPEJO

2DA. FASE

No.	ADMINISTRACION ZONAL	PARROQUIA	BARRIOS	FECHA	LUGAR	No. ASISTENTES	FOTOGRAFIA
1	Eugenio Espejo	Concepción	Mexterior, Omnibus Urbano, El Pinar Bajo, Betania, Aeropuerto, Franklin Tello, Parque Bicentenario, Aviación Civil.	10/02/2021	REUNION VIRTUAL PLATAFORMA ZOOM	4	 

CONVOCATORIA

Recomiendo

¡Bienvenido! Se lo invita a unirse a una reunión: Socialización límites barrios de la parroquia La Concepción. Luego de la inscripción, recibirá un e-mail de...

¡Bienvenido! Se lo invita a unirse a una reunión: Socialización límites barrios de la parroquia La Concepción.

Hola,

lo invitamos a unirse a la reunión Zoom.
Cuándo: 10 feb. 2021 06:00 p. m. Bogotá

Inscríbase en la fecha y horario que más le convengan:
<https://us02web.zoom.us/join/register?ajZwrduGupjsuGNE2YvsX83HyLmlqWpJ5etMl>

Luego de la inscripción, recibirá un correo electrónico de confirmación con información para unirse al seminario web.

1:50 p. m. ✓

Recomiendo

ID de la reunión 886 1868 0425

1:50 p. m. ✓

Recomiendo

clave: 317433

1:50 p. m. ✓

RUMIPAMPA

PARROQUIA

ANEXO 8

ADMINISTRACIÓN ZONAL EUGENIO ESPEJO
REPORTE DE SOCIALIZACIÓN DELIMITACIÓN BARRIOS



N° REPORTE 1

NOMBRE DEL BARRIO NINGUILLA, SAN GABRIEL, LIFE, PROFESORES MUNICIPALES,

PARROQUIA RUMIPAMBA

FECHA 11-feb-21 HORA 18H00 RESPONSABLE MAURICIO CAJIAO

PARTICIPANTES DEL BARRIO CARGO

DANIEL GONZÁLEZ (LIFE)	Morador
WILSON ESPIN (LIFE)	Morador
MARGARITA VALLEJO (PROFESORES MUNICIPALES)	Morador
WASHINGTON PRIETO (PROFESORES MUNICIPALES)	Morador
CLAUDIO CHÁVEZ (SAN GABRIEL)	Morador
STEFANÍA SORNOZA (NINGUILLA)	Morador
CESAR YAÑEZ (NINGUILLA)	Morador

SINTESIS SOCIALIZACIÓN

La socialización se desarrolló de manera virtual mediante la plataforma Zoom.
 Se socializó el proyecto "Delimitación de Barrios" de la Parroquia Rumipamba".

BARRIO LIFE: Los vecinos del este barrio, luego de escuchar la socialización de los límites de su Barrio, expresaron estar en total acuerdo con los límites mencionados.

BARRIO NINGUILLA: Los vecinos de este barrio luego de escuchar la socialización y la exposición de los límites estuvieron de acuerdo con la delimitación.

BARRIO PROFESORES MUNICIPALES: Los vecinos de este barrio luego de escuchar la socialización y la exposición de los límites estuvieron en completo acuerdo.

A pesar de la invitación realizada en territorio a los vecinos de los Barrios: Voz de los Andes y Chaupicruz, no asistieron.

ACUERDOS Y COMPROMISOS		SI	NO	x
ACUERDO/COMPROMISO		RESP.	PLAZO	OBSERVACIONES
1				
2				

DOCUMENTACIÓN ANEXA		SI	NO	x
DOCUMENTO		OBSERVACIONES		
1				
2				

FECHA DE ELABORACIÓN REPORTE 15/02/2021 ELABORA: Lic. Patricia Almeida

Para constancia de lo actuado firman:

Por la Administración Zonal Eugenio Espejo

Por el Barrio:

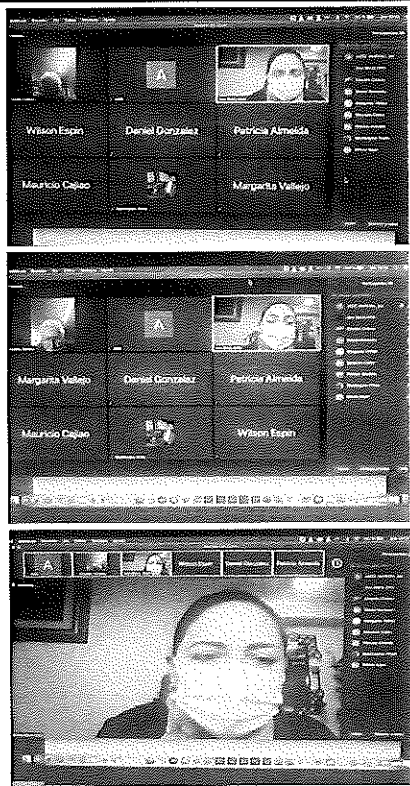
REUNIÓN VIRTUAL

RESP. Ana María Ortiz M.
 UPC - AZEE

NOMB:
 CI:

SOCIALIZACIÓN DELIMITACIÓN DE BARRIOS DE LA ADMINISTRACION ZONAL EUGENIO ESPEJO

ZDA. FASE

No.	ADMINISTRACION ZONAL	PARROQUIA	BARRIOS	FECHA	LUGAR	No. ASISTENTES	FOTOGRAFIA
1	Eugenio Espejo	Rumipamba	Ningullilla, San Gabriel, Life, Profesores Municipales	11/02/2021	REUNION VIRTUAL PLATAFORMA ZOOM	7	

CONVOCATORIA

Reenviado

¡Bienvenido! Se lo invita a unirse a una reunión: Socialización límites barrios de la parroquia Rumipamba. Luego de la inscripción, recibirá un e-mail de confirmación...
 ¡Bienvenido! Se lo invita a unirse a una reunión: Socialización límites barrios de la parroquia Rumipamba.

Hola,

lo invitamos a unirse a la reunión Zoom.
 Cuándo: 11 feb. 2021 07:00 p. m. Bogotá

Inscríbase en la fecha y horario que más le convengan:
<https://us02web.zoom.us/j/zoom/register/1ZYsd-ypqD-wrHdb1gYrHsVEGoxmzcHe5hNbx>

Luego de la inscripción, recibirá un correo electrónico de confirmación con información para unirse al seminario web.

135 p. m.

Reenviado

ID de la reunión 821 0516 7172

135 p. m.

Reenviado

clave: 123

135 p. m.

NAYÓN

PARROQUIA

ANEXO 9

ADMINISTRACIÓN ZONAL EUGENIO ESPEJO
REPORTE DE SOCIALIZACIÓN DELIMITACIÓN BARRIOS



N° REPORTE 1

NOMBRE DEL BARRIO		San Vicente, Altos de Miravalle, Santa Ana			
PARROQUIA		NAYÓN			
FECHA	12 DE FEBRERO DE 2021	HORA	19H00	RESPONSABLE	ANTROP. SANTIAGO GARCÉS M
PARTICIPANTES DEL BARRIO					CARGO
LUIS JUIÑA, SUSANA VELA (SAN VICENTE)					PRESIDENTE
GIOVANNI GARCIA (SANTA ANA)					PRESIDENTE
LUZ GUDIÑO (ALTO DE MIRAVALLE)					PRESIDENTE

SINTESIS SOCIALIZACIÓN

La socialización se desarrolló de manera virtual mediante la plataforma Zoom.

BARRIO SAN VICENTE: El dirigente, pone de manifiesto que los límites barriales que se han mostrado no son los correctos, que el dice que son de la siguiente manera: del lado norte la quebrada Rumihuayco, al sur la quebrada Rumihuayco, la este san Francisco de Tanda y el Rancho San Francisco y al Oeste la Av. Simón Bolívar, por lo que se acuerda que se darán estas observaciones a los técnicos sobre este particular para que se considere

BARRIO SANTA ANA: El presidente se encuentra de acuerdo con los límites que se han presentado en la propuesta, solo dando una aclaración que el límite con el río san Pedro en realidad es la quebrada donde esta el río san Pedro, pero en que todo lo demás se encuentra de acuerdo. A este cuestionamiento también se pone de manifiesto que se hará la consulta para aclarar este cuestionamiento.

BARRIO ALTOS DE MIRAVALLE: LA dirigente del sector se encuentra de acuerdo con los límites que se presentan en la propuesta, simplemente pide aclaración con respecto a las quebradas que se plantean en los límites en cuanto a los nombres de las quebradas.

ACUERDOS Y COMPROMISOS		SI	x	NO	
ACUERDO/COMPROMISO		RESP.	PLAZO	OBSERVACIONES	
1	BARRIO SAN VICENTE verificar propuesta de límites	UGP	8 días	coordinación con DGT	
2	BARRIO SANTA ANA verificar nombre de quebrada río San Pedro	UGP	8 días	coordinación con DGT	
3	BARRIO ALTOS DE MIRAVALLE verificar nombre de las quebradas de los límites	UGP	8 días	coordinación con DGT	
4					

DOCUMENTACIÓN ANEXA		SI	NO	
DOCUMENTO		OBSERVACIONES		
1				
2				
3				

FECHA DE ELABORACIÓN REPORTE	17 de febrero 2021	ELABORA:	Antrop. Santiago Garcés M
------------------------------	--------------------	----------	---------------------------

Para constancia de lo actuado firman:

Por la Administración Zonal Eugenio Espejo

Por el Barrio:



REUNIÓN VIRTUAL

RESP. Ana María Ortíz M.
UPC - AZEE

NOMB:
CI:

SOCIALIZACIÓN DELIMITACIÓN DE BARRIOS DE LA ADMINISTRACION ZONAL EUGENIO ESPEJO

2DA. FASE

No.	ADMINISTRACION ZONAL	PARROQUIA	BARRIOS	FECHA	LUGAR	No. ASISTENTES	FOTOGRAFIA
1	Eugenio Espejo	Nayón	San Vicente, Altos de Miravalle, Santa Ana.	12/02/2021	REUNION VIRTUAL PLATAFORMA ZOOM	4	 

CONVOCATORIA

Reenviado

¡Bienvenido! Se lo invita a unirse a una reunión: Socialización lmites barrios de la parroquia Nayón. Luego de la inscripción, recibirá un e-mail de confirmación para...
 ¡Bienvenido! Se lo invita a unirse a una reunión: Socialización lmites barrios de la parroquia Nayón.

Hola,

lo invitamos a unirse a la reunión Zoom.
 Cuándo: 12 feb. 2021 07:00 p. m. Bogotá

Inscríbase en la fecha y horario que más le convengan:
<https://us02web.zoom.us/join/83370652366>

Luego de la inscripción, recibirá un correo electrónico de confirmación con información para unirse al seminario web.

2:20 p. m. ✓

Reenviado







ID de la reunión 833 7065 2366 2:20 p. m. ✓

Reenviado

clave: 1234 2:20 p. m. ✓



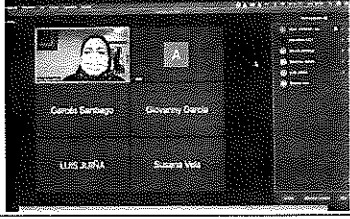

ANEXO 10

SOCIALIZACIÓN DELIMITACIÓN DE BARRIOS DE LA ADMINISTRACION ZONAL EUGENIO ESPEJO
ZDA. FASE

No.	ADMINISTRACION ZONAL	PARROQUIA	BARRIOS	FECHA	LUGAR	FOTOGRAFIA
1	Eugenio Espejo	Iñaquito	LA REPÚBLICA, LA CAROLINA, LA PRADERA, IÑAQUITO, LA PAZ, BENALCÁZAR, BORJA YEROVI, GONZÁLES SUÁREZ, ESTADIO ATAHUALPA, BELLAVISTA, ANA LUISA.	04/02/2021	REUNION VIRTUAL PLATAFORMA ZOOM	
2	Eugenio Espejo	Ipijapa	ZALDUMBIDE, SEIS DE DICIEMBRE, LOS GRANADOS, GABRIEL MARINA, MONTESERRÍN, CAMPO ALEGRE.	08/02/2021	REUNION VIRTUAL PLATAFORMA ZOOM	
3	Eugenio Espejo	Cochapamba	EL PEDREGAL, SAN FERNANDO	08/02/2021	REUNION VIRTUAL PLATAFORMA ZOOM	
4	Eugenio Espejo	Belisario Quevedo	MIRAFLORES, CIUDADELA UNIVERSITARIA, LA GRANJA, SANTA CLARA DE SAN MILLÁN, MARIANA DE JESÚS.	09/02/2021	REUNION VIRTUAL PLATAFORMA ZOOM	
5	Eugenio Espejo	San Isidro del Inca	HOSPITAL SOLCA, UNIÓN Y PROGRESO, NUESTRA MADRE DE LA MERCED	10/02/2021	REUNION VIRTUAL PLATAFORMA ZOOM	
6	Eugenio Espejo	Kennedy	BAKER, SANTA LUCIA ALTA, DAMMER 1, COOPERATIVA MONSERRAT, RODRIGUEZ AGUIRRE, LUCÍA ALBÁN	10/02/2021	REUNION VIRTUAL PLATAFORMA ZOOM	

SOCIALIZACIÓN DELIMITACIÓN DE BARRIOS DE LA ADMINISTRACIÓN ZONAL EUGENIO ESPEJO

2DA. FASE

No.	ADMINISTRACION ZONAL	PARROQUIA	BARRIOS	FECHA	LUGAR	FOTOGRAFIA
7	Eugenio Espejo	Concepción	Mexterior, Omnibus Urbano, El Pinar Bajo, Betania, Aeropuerto, Franklin Tello, Parque Bicentenario, Aviación Civil.	10/02/2021	REUNION VIRTUAL PLATAFORMA ZOOM	
8	Eugenio Espejo	Runipamba	Mexterior, Omnibus Urbano, El Pinar Bajo, Betania, Aeropuerto, Franklin Tello, Parque Bicentenario, Aviación Civil.	11/02/2021	REUNION VIRTUAL PLATAFORMA ZOOM	
9	Eugenio Espejo	Nayon	San Vicente, Altos de Miravalle, Santa Ana.	12/02/2021	REUNION VIRTUAL PLATAFORMA ZOOM	
10	Eugenio Espejo	Kennedy	SANTA LUCIA ALTA	22/02/2021; 26/04/2021	REUNION VIRTUAL PLATAFORMA ZOOM	

MARISCAL SUCRE

PARROQUIA

ANEXO 10

ADMINISTRACIÓN ZONAL EUGENIO ESPEJO
REPORTE DE SOCIALIZACIÓN DELIMITACIÓN BARRIOS



N° REPORTE 1

NOMBRE DEL BARRIO		La Floresta			
PARROQUIA		Mariscal Sucre			
FECHA	22 DE ENERO DE 2022	HORA	09H00	RESPONSABLE	ABG. MARÍA EUGENIA GODOY

PARTICIPANTES DEL BARRIO

CARGO

43 moradores del barrio La Floresta (SE ADJUNTA LISTADO DEL ZOOM)					MORADORES

SINTESIS SOCIALIZACIÓN

Con fecha 22 de febrero de 2021, se realiza la primera socialización, del proyecto "Delimitación de Barrios" de la Parroquia Mariscal Sucre Barrio La Floresta, con la asistencia de los Representantes de las Asambleas Barriales inscritas en el marco del Código Municipal Libro I.3 del Sistema de Participación Ciudadana y Control Social en este barrio, quienes manifiestan en un inicio estar de acuerdo con los límites socializados por la AZEE y considerando que este barrio posee un instrumento de planificación, ejecución y control de ordenamiento territorial, a través de la Ordenanza Metropolitana Nro. 135 que contiene el PLAN ESPECIAL DEL SECTOR "LA FLORESTA La mencionada Ordenanza en sus anexos considera el plano A-FL denominado "Límites del área de aplicación de la Ordenanza"; el mismo que define de modo general los límites del barrio y que se han considerado para esta delimitación.

Con fecha 14 de enero de 2022 la Secretaria de Territorio, Hábitat y Vivienda (STHV), realizó las mesas técnicas transversales del Plan Urbanístico Complementario La Floresta, en las cuales sugieron varias peticiones de los diferentes moradores, actores sociales, culturales, organizaciones, etc. para revisar los límites del barrio La Floresta y considerando que al momento se encuentra en etapa de revisión la propuesta al Proyecto de Ordenanza que establece la delimitación de los barrios y sectores del DMQ; la SGCTPC, la STHV y la AZEE aceptan realizar la socialización de los límites de este barrio.

Con estos antecedentes se llevo a cabo la socialización el día sábado 22 de enero de 2022 a las 09h00 de manera virtual mediante la plataforma zoom.

El desarrollo de la reunión se realizó en función del Orden del día enviado en la convocatoria de acuerdo al siguiente detalle:

Actividad	Responsable
1. Bienvenida	Administración Zonal Eugenio Espejo
2. Antecedentes sobre el Proyecto de Ordenanza	Secretaría de Territorio, Hábitat y Vivienda
3. Explicación del Proyecto de Ordenanza	Secretaría de Territorio, Hábitat y Vivienda
4. Presentación de información cartográfica actual sobre el Proyecto de Ordenanza	Secretaría de Territorio, Hábitat y Vivienda
5. Establecimiento de lineamientos y objetivos para la delimitación de barrios	Secretaría de Territorio, Hábitat y Vivienda
6. Mapeo participativo con la ciudadanía	Secretaría de Territorio, Hábitat y Vivienda
7. Visualización de resultados de la propuesta y ajuste	Secretaría de Territorio, Hábitat y Vivienda
8. Conclusiones	Administración Zonal Eugenio Espejo / Secretaría de Territorio, Hábitat y Vivienda

Se da inicio a la socialización con la bienvenida por parte de la máxima autoridad de la AZEE la Srta. Ing. Gabriela Yáñez, a continuación se da paso a los funcionarios de la STHV Sr. Fernando Pavón Director de Geomática y la técnica Srta. Verónica López, quienes proceden con la explicación de los puntos 1, 2, 3, 4 y 5 sobre el Proyecto de Ordenanza.

Toma la palabra el morador y representante de la Liga de La Floresta Sr. Pablo Arévalo e indica que al parecer no se han considerado algunos factores de como se considera o estructura un barrio, en función que existen organizaciones que históricamente han pertenecido a este barrio como es el caso de la Liga.

A continuación toma la palabra la moradora, Veedora de la Ordenanza 135 y representante de la Comisión de Vecinos en defensa de La Floresta Sra. María Augusta Pachacama y hace referencia al Plan Especial de la Floresta Modelo de Ordenamiento Territorial del 2008, diseñado por el Arq. constructor Francisco Naranjo Lalama, instrumento que buscaba promover el desarrollo local por lo que hacen referencia a este plan modelo de La Floresta de ese año e indica que el mismo constan unos límites muy diferentes a los que se planteó en la Ordenanza No. 135 y que se aprobó en el 2011. El plan del 2008 define los siguientes límites:

Al Norte: con la Av. 12 de Octubre y calle Rafael León Larrea

AL Sur: Av. Ladrón de Guevara y equipamiento complejo DP

Al Este: las estribaciones del río Machángara

Al Oeste: Av. 12 de Octubre

De acuerdo al plan del año 2008, se encuentra incluida en el lado Este la franja de la cual los moradores han realizado el pedido para que se incluya en el barrio La Floresta y en el cual indica claramente que incluye la calle Gonzalo de Vera, Gerona, continuación de la calle Cádiz, continuación de la calle Sevilla y de la Rafael León Larrea, todas con límite a la Av. de Los Conquistadores, sin embargo en el Plan del 2008 tiene como límite las estribaciones del río Machángara, por lo que se puede evidenciar que esta franja fue eliminada en la Ordenanza 135, y en cambio los límites de este Plan del 2008 son límites originales en donde está graficado como Floresta el parque Navarro y el Complejo Deportivo de La Liga de La Floresta.

Adicional aclara que esta franja eliminada históricamente pertenecen a la Floresta y que lo pueden demostrar con documentación histórica como son los títulos de propiedad / escrituras q hay en la franja donde viven cerca de 200 familias, así también sobre el área verde que va hasta las estribaciones del río Machangara y que también este Plan del 2008 indica que debe ser parte de La Floresta. Por lo que solicitan como moradores se vuelva a incluir esta franja al barrio La Floresta, aclarando que esa área no es quebrada, no es área verde ni una franja ecológica como se quiere poner en los mapas que los está excluyendo. También indica que hay un problema grave ya que esta franja al momento está fuera del barrio La Floresta, fuera de la parroquia, está en diferentes parroquias y diferentes circuitos de la Policía Nacional.

Toma la palabra el Director de Geomática de la STHV Sr. Fernando Pavón para realizar una aclaración que no es lo mismo los límites de un Plan con los límites políticos administrativos y que los límites que se tomarán para la delimitación actual que se muestra en el mapa fueron tomados de documentos oficiales como fue la Ordenanza 135.

La técnica de la STHV Srta. Verónica López expone el mapa con los límites actuales y explica que la franja se cortó porq responde a un límite parroquial diferente, adicional indica que justamente este proyecto de Ordenanza busca actualizar en una 1era. instancia los límites barriales ya que por el crecimiento de la ciudad muchos sectores han sufrido cambios y posterior este insumo sirva para realizar la modificación de los límites parroquiales y jurisdiccionales en los casos que aplique como sería este caso del barrio La Floresta.

Vuelve a tomar la palabra la Sra. Pachacama e indica que al tomar como documento oficial de la Ordenanza 135, este instrumento claramente indica en su artículo 2 *"Objetivo general.- El objetivo general del Plan Especial para el Ordenamiento Urbano del Sector "La Floresta" es la definición de un proyecto que integre las estructuras construidas y las características naturales preexistentes en el sector, con las demandas contemporáneas, sin afectar el carácter emblemático, popular e histórico del barrio"*; por lo que esta Ordenanza 135 no ha considerado en si misma la integridad del barrio, así como todos los mapas de la Ordenanza han disgregado por completo las diferentes partes de La Floresta.

Pide la palabra el dirigente del sector de La Nueva Floresta y realiza la consulta sobre si su sector dentro de esta nueva delimitación forma parte del Barrio La Floresta de la parroquia Mariscal Sucre.

A continuación los técnicos de la STHV proceden a levantar el mapeo participativo con todos los asistentes para ir dibujando en el mapa los planteamientos formulados.

Para finalizar la socialización y para respaldo de todos los presentes, el Director de Geomática de la STHV Sr. Fernando Pavón solicita levantar la mano a las personas que esten de acuerdo para que quede registrado de que han participado en esta propuesta de delimitación que es netamente de los moradores de La Floresta, se procede con el conteo de las personas presentes al finalizar la reunión y se cuenta con 22 personas a favor de esta propuesta de delimitación del barrio La Floresta.

ACUERDOS Y COMPROMISOS		SI	x	NO
ACUERDO/COMPROMISO		RESP.	PLAZO	OBSERVACIONES
1	Los moradores no están de acuerdo con los límites del barrio establecidos de acuerdo a la Ordenanza 135 y presentados por los técnicos de la STHV .	moradores	-	-
2	Una vez realizada la socialización, se acogieron conjuntamente con la STHV las observaciones de la comunidad sobre la propuesta de la nueva delimitación del barrio La Floresta.			

3	La AZEE aclara a todos los moradores del barrio La Floresta que esta nueva propuesta de delimitación, será incluida como una observación en los Informe Técnico y Social que emitirá la AZEE, para que las instancias municipales correspondientes continuen con el proceso respectivo, recalcando que en este momento solo se está tratando el Proyecto de Ordenanza de delimitación a nivel de barrios del DMQ y que al haber afectado linderos de parroquias y jurisdiccionales como son las Administraciones Zonales, deberán seguir el proceso respectivo.	AZEE (DGPD/DGT) STHV SGCTYPC	-	-
4	La AZEE también recalca que esta nueva propuesta de delimitación planteada por los moradores del barrio La Floresta no constituye ningún instrumento legal, técnico y social de aceptación y cambio inmediato.	AZEE (DGPD/DGT) STHV SGCTYPC	-	-
DOCUMENTACION ANEXA		SI		NO
DOCUMENTO			OBSERVACIONES	
1	Ordenanza No. 135			
2				
3				
FECHA DE ELABORACION REPORTE	24 de enero 2022	ELABORA:	Lcda. Ana María Ortiz	
Para constancia de lo actuado firman:				
Por la Administración Zonal Eugenio Espejo			Por el Barrio:	
MARIA EUGENIA GODOY TINITANA	<small> Firmado digitalmente por MARIA EUGENIA GODOY TINITANA Fecha de rescancamiento (UTC): 2022.01.24 DN: cn=MARIA EUGENIA GODOY TINITANA, o=13 61 4 137442 10 41716224333, givenName=MARIA EUGENIA, email=maria.godoy@mgp.gov.ec, st=Esmeraldas, ou=CEAFUGASO de Eusebio de Pichonza Pichonza, o=CEAFUGASO, Postal=20220204143227-0200 </small>	REUNIÓN VIRTUAL		
RESP. Abg. María Eugenia Godoy Unidad de Gestión Participativa AZEE	NOMB: CI:			

ADMINISTRACIÓN ZONAL EUGENIO ESPEJO - PARROQUIA MARISCAL SUCRE

TEMA: **SOCIALIZACIÓN LÍMITES BARRIO LA FLORESTA**

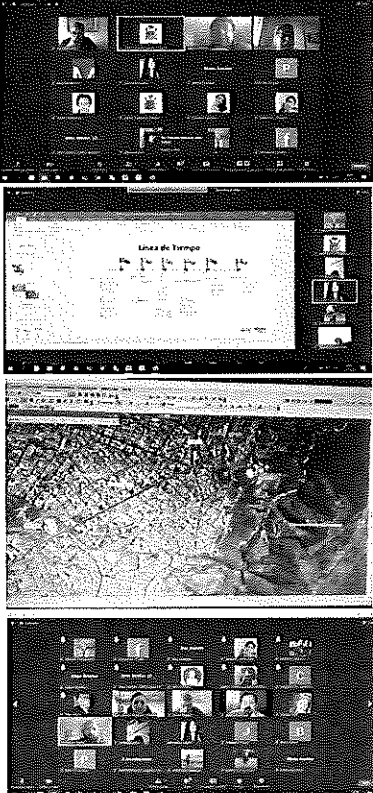
LUGAR: **VIRTUAL - PLATAFORMA ZOOM**

No.	NOMBRES Y APELLIDOS	Registration Time	CECULA DE CIUDADANIA	EDAD	GENERO	AUTODEFINICIÓN	ORGANIZACIÓN SOCIAL O BARRIO	CORREO ELECTRONICO	TELEFONO
1	Betty Flor Meza Tejena	22/1/2022 9:14	1709812430	55	FEMENINO	MESTIZO	COMISION DE VECINOS EN DEFENSA DE LA FLORESTA	florbetty.18@gmail.com	
2	María Magdalena Quintero Rosero	22/1/2022 9:18	1710267848	55	FEMENINO	MESTIZO	Frente de defensa del barrio la floresta	Magdalenaq030@gmail.com	
3	Patricia Pachacama M	22/1/2022 14:18	1709052946	52	FEMENINO	MESTIZO	Comisión de vecinos en defensa de La Floresta	ppachacama@hotmail.com	
4	Joaquín Alfonso Troya Rosero	22/1/2022 9:08	171158489-4	50	MASCULINO	BLANCO	La Floresta	joaquinroya@gmail.com	987204880
5	EDISON PATRICIO	22/1/2022 9:16	MAFLA MANTILLA	44	MASCULINO	MESTIZO	DOCENTE UASB	edison.mafia@uasb.edu.ec	996870210
6	ANA MARÍA LÓPEZ RAMOS	22/1/2022 9:01	1716185457	40	FEMENINO	MESTIZO	LA FLORESTA	info@fridataqueia.com	998019877
7	Patricia Pachacama	22/1/2022 9:02	1709052946	52	FEMENINO	MESTIZO	Comisión de vecinos La Floresta	patypachacama@hotmail.com	
8	Victor Anibal Lucano Matute	22/1/2022 9:02	1700603739	75	MASCULINO	MESTIZO	la floresta	valucano@hotmail.com	22503110
9	Pedro De La Cruz	22/1/2022 9:12	17077317408	61	MASCULINO	MESTIZO	Frente de defensa de la Floresta	sanjimauro1994@gmail.com	993661299
10	Sebastian Naupari	22/1/2022 9:44	1712734332	42	MASCULINO	MESTIZO	la floresta	snauparit23@gmail.com	
11	María Magdalena Quintero Rosero	22/1/2022 9:39	1710267848	55	FEMENINO	MESTIZO	defensa barrio la floresta	carlos.rivera010818@gmail.com	998833854
12	Mario De La Cruz	22/1/2022 9:01	1707155766	46	MASCULINO	MESTIZO	Conocoto	mariodelacruz333@yahoo.es	
13	Martha Cecilia Ruiz Velasco	22/1/2022 9:22	1700087586	76	FEMENINO	BLANCO	La Floresta	adriana.moramb8@gmail.com	9958444270
14	Fernando Mantilla	22/1/2022 9:13	1707021711	46	MASCULINO	MESTIZO	LIGA LA FLORESTA	ligalafloresta@hotmail.com	997080388
15	Amparo Andrade	21/1/2022 21:36	1708963523	51	FEMENINO	MESTIZO	Florestanos	ampi_andrade70@hotmail.com	
16	Luis Fernando Ocaña Velata	22/1/2022 9:02	1709400434	55	MASCULINO	MESTIZO	Comisión de vecinos de La Floresta	donfereneldeporte@gmail.com	
17	Eduardo Gualoto	22/1/2022 11:10	1709129223	56	MASCULINO	MESTIZO	La floresta	gualoto.cruz@gmail.com	
18	Ángel Castro	22/1/2022 8:59	1001620787	49	MASCULINO	MESTIZO	Universidad Andina Simón Bolívar	angel.castro@uasb.edu.ec	998375283
19	MARCO PAEZ	22/1/2022 8:49	175369875	40	MASCULINO	MESTIZO	NO	berribarmi2@gmail.com	
20	Jorge Luis Muñoz	22/1/2022 9:12	170489199-1	65	MASCULINO	BLANCO	Asamblea los Florestanos	jorge.munoz4@yahoo.com	
21	Edgar Eduardo Bolaños	22/1/2022 9:09	1710444132	50	MASCULINO	MESTIZO	La Floresta	edgarvolanos@gmail.com	983845529
22	Pilar de La Cruz	22/1/2022 8:42	1705436051	63	FEMENINO	MESTIZO	Floresta	pilarpelu18@gmail.com	
23	Jaime Omar Boada del Castillo	22/1/2022 8:30	050123306-8	49	MASCULINO	MESTIZO	Nueva Floresta	jaimboada@hotmail.com	993858572

ADMINISTRACIÓN ZONAL EUGENIO ESPEJO - PARROQUIA MARISCAL SUCRE											
SOCIALIZACIÓN LÍMITES BARRIO LA FLORESTA											
VIRTUAL - PLATAFORMA ZOOM											
TEMA:											
LUGAR:											
No.	NOMBRES Y APELLIDOS	Registration Time	CECULA DE CIUDADANIA	EDAD	GENERO	AUTODEFINICIÓN	ORGANIZACIÓN SOCIAL O BARRIO	CORREO ELECTRONICO	TELEFONO		
24	Pablo geovany Figueroa Flores	22/1/2022 9:12	1707492755	57	MASCULINO	MESTIZO	Comisión de vecinos en defensa de la floresta	gsofigueroa28@hotmail.com	963200391		
25	Andrés Barreno Lalama	22/1/2022 9:44	1714830732	43	MASCULINO	MESTIZO	Floresta	abarreno@gmail.com			
26	María Belén Delgado Barahona	22/1/2022 9:01	1718008764	36	FEMENINO	MESTIZO	Coordinación de vecinos en defensa de la Floresta	maribelena4a@hotmail.com	984231013		
27	Katerine Daniela Píacuan Davila	22/1/2022 10:53	1720140043	31	FEMENINO	MESTIZO	Floresta	danielapiacuan@gmail.com	983127264		
28	Ana Mercedes Galvaez Crespo	22/1/2022 9:13	1713835039	48	FEMENINO	MESTIZO	Barri la floresta	anitagalvaez@hotmail.es			
29	Adriana Pullas	22/1/2022 9:14	1709446742	55	FEMENINO	MESTIZO	COMISION DE VECINOS EN DEFENSA DE LA FLORESTA	adrianapullas@hotmail.com			
30	Eliana Naupari	22/1/2022 9:43	Quito	47	FEMENINO	MESTIZO	Comisión de vecinos en defensa de La Floresta	elianahis@yahoo.es	992948130		
31	Miriam Asimbaya	22/1/2022 9:25	1712756426	44 años	FEMENINO	MESTIZO	La Floresta	miabrypa@hotmail.com	939092002		
32	Arevalo Mosquera Pablo Genaro Patricio	22/1/2022 9:02	1704105582	64	MASCULINO	MESTIZO	Frente de Defensa de la Floresta	arevalo.mosquera@gmail.com	995719800		
33	Fernando Ávila	22/1/2022 7:26	1710302355	52	MASCULINO	MESTIZO	Frente de defensa la Floresta	fer.avila.69@hotmail.com	3227846		
34	Cecilia Pamela Sánchez Díaz	22/1/2022 8:58	1719141416	37	FEMENINO	MESTIZO	Escuela Politecnica Nacional	pamelaworkinglive@gmail.com			
35	Vicente Pólit Montes de Oca	22/1/2022 9:27	1703964799	68	MASCULINO	INDIGENA	Comité Pro Mejoras Barrio La Floresta	vicentepolit@yahoo.es	980531771		
36	Xavier Buenaño	22/1/2022 8:46	1713205142	42	MASCULINO	MESTIZO	Residente	xgoodyear@gmail.com			
37	Carlos Carrasco Noboa	22/1/2022 10:02	600801245	72 años	MASCULINO	MESTIZO	Comisión de vecinos en defensa de la Floresta	anaisabelacarrasco@gmail.com			
38	Cruz Velasco María Esperanza	22/1/2022 9:07	1701301978	81	FEMENINO	MESTIZO	La Floresta	pao_lexag@hotmail.com			
39	Pilar Plaza	22/1/2022 9:50	1717872582	38	FEMENINO	MESTIZO	La floresta	Plazapilar898@gmail.com	995048026		
40	Johana cevallos	22/1/2022 9:20	quito	30	FEMENINO	MESTIZO	La floresta	johanacevallos3@hotmail.com			
41	Veronica Chango	22/1/2022 9:24	1816282403	41	FEMENINO	MESTIZO	La Floresta	verocha3@outlook.com			
42	María Augusta Pachacama Morales	22/1/2022 9:07	1712580834	49	FEMENINO	MESTIZO	COMISION DE VECINOS EN DEFENSA DE LA FLORESTA	mariapachacama22@gmail.com	982418980		
43	Amparito Andrade	22/1/2022 8:59	1708963523	51	FEMENINO	MESTIZO	Los florestanos	mchagna308@puce.edu.ec			

SOCIALIZACIÓN DELIMITACIÓN DE BARRIOS DE LA ADMINISTRACION ZONAL EUGENIO ESPEJO

2DA. FASE

No.	ADMINISTRACION ZONAL	PARROQUIA	BARRIOS	FECHA	LUGAR	No. ASISTENTES	FOTOGRAFIA
1	Eugenio Espejo	Mariscal Sucre	LA FLORESTA	22/01/2022	REUNION VIRTUAL PLATAFORMA ZOOM	43	



Señor/a
Morador del Barrio La Floresta
Presente

Asunto: Invitación Socialización Límites Barrio La Floresta

Cordial Saludo

Dando cumplimiento al pedido de la comunidad que conforma el Barrio La Floresta de la parroquia Mariscal Sucre, en función a los resultados de las diferentes mesas técnicas transversales del Plan Urbanístico Complementario La Floresta en donde surgieron varias peticiones de los diferentes actores sociales, culturales, organizaciones, etc, para revisar los límites del barrio y de acuerdo al Proyecto de Ordenanza que establece la delimitación de los barrios y sectores del Distrito Metropolitano de Quito, iniciativa propuesta desde el año 2019 por el Dr. Santiago Guarderas Concejal Metropolitano de ese entonces y la cual se encuentra en fase de revisión de acuerdo al primer debate realizado en sesión extraordinaria Nro. 110 del Concejo Metropolitano realizada el 04 de diciembre de 2020.

Bajo este contexto me permito extender una cordial invitación a la socialización de los límites del barrio La Floresta a desarrollarse de manera virtual:

Fecha: sábado 22 de enero de 2022
Hora: 09h00
Modalidad: Plataforma Zoom
Link: <https://us02web.zoom.us/join/91234567890>
ID de reunión: 833 4247 1880
CLAVE: 12345

Con mi sentimiento de consideración y estima.

Ing. Gabriela Yanguéz
ADMINISTRADORA ZONAL EUGENIO ESPEJO
MUNICIPIO DEL DISTRITO METROPOLITANO DE QUITO

Nota: Adjunto Orden del Día.

DIRECCIÓN METROPOLITANA DE POLÍTICAS Y PLANEAMIENTO DE SUELO

SOCIALIZACIÓN PROYECTO DE ORDENANZA “DELIMITACIÓN DE BARRIOS DEL DISTRITO METROPOLITANO DE QUITO”

Fecha:	22 de enero de 2021
Tema:	Socialización Proyecto de Ordenanza “Delimitación de barrios del Distrito Metropolitano de Quito” – La Floresta
Equipo técnico:	Secretaría de Territorio, Hábitat y Vivienda / Administración Zonal Eugenio Espejo

Orden del día

Actividad	Responsable
1. Bienvenida	Administración Zonal Eugenio Espejo
2. Antecedentes sobre el Proyecto de Ordenanza	Secretaría de Territorio, Hábitat y Vivienda
3. Explicación del Proyecto de Ordenanza	Secretaría de Territorio, Hábitat y Vivienda
4. Presentación de información cartográfica actual sobre el Proyecto de Ordenanza	Secretaría de Territorio, Hábitat y Vivienda
5. Establecimiento de lineamientos y objetivos para la delimitación de barrios	Secretaría de Territorio, Hábitat y Vivienda
6. Mapeo participativo con la ciudadanía	Secretaría de Territorio, Hábitat y Vivienda
7. Visualización de resultados de la propuesta y ajuste	Secretaría de Territorio, Hábitat y Vivienda
8. Conclusiones	Administración Zonal Eugenio Espejo / Secretaría de Territorio, Hábitat y Vivienda

ANEXO 11

ADMINISTRACIÓN ZONAL EUGENIO ESPEJO
REPORTE DE SOCIALIZACIÓN DELIMITACIÓN BARRIOS



N° REPORTE 1

NOMBRE DEL BARRIO CACHUCCO LOS ANANCAYES
PARROQUIA GUAYLLABANCO
FECHA 03 MARZO 2021 HORA 12:10 RESPONSABLE SIMÓN GARCES M

Table with 2 columns: PARTICIPANTES DEL BARRIO and CARGO. Row 1: CARLOS SIMBATA LLUMIQUINGA, PRES. BARRIO.

SINTESIS SOCIALIZACIÓN

El presidente Barrio realiza la revisión del mapa de propuesta de delimitación de Barrios. En el lado Norte no existen cambios ni observaciones. El límite Sur no hay observaciones. Al este el límite es ratificado de la misma manera. Al Oeste, se ratifica el límite. Estos límites son ratificados por la dirigencia del sector con referencias a la propuesta.

Table with 4 columns: ACUERDO/COMPROMISO, SI, PLAZO, OBSERVACIONES. Row 1: Comenzación límites Barrios, AZEE, 15 DIAS, se ratifican con el P.P. 2021.

Table with 2 columns: DOCUMENTO, OBSERVACIONES. Rows 1, 2, 3.

FECHA DE ELABORACIÓN REPORTE 03/03/2021 ELABORA: SIMÓN GARCES M

Para constancia de lo actuado firman: Por la Administración Zonal Eugenio espejo (Signature) Por el Barrio: (Signature) NOMB: Carlos Simbata CI: 1702935022

ADMINISTRACIÓN ZONAL EUGENIO ESPEJO
REPORTE DE SOCIALIZACIÓN DELIMITACIÓN BARRIOS



N° REPORTE 2

NOMBRE DEL BARRIO	COOPERATIVA POLICIA NACIONAL		
PARROQUIA	GOAYLLABAMBA		
FECHA	03 DE MARZO DEL 2020	HORA	15:04
RESPONSABLE	SANTIAGO GARCÉS M		

PARTICIPANTES DEL BARRIO		CARGO
ERNESTO MUÑOZ		REP. BARRIO

SINTESIS SOCIALIZACIÓN

SE EMPIEZA DANDO EL CONCEPTO DE BARRIO Y SECTOR PARA PODER DEFINIR LOS LÍMITES BARRIALES. SE ESPECIFICA QUE LOS LÍMITES NO CORRESPONDEN A LO QUE EXISTE EN PLANOS DE REGULARIZACIÓN DE LÍMITES, QUE SE HA REALIZADO PARA REFORZAR UNA ORDENANZA ANTERIOR QUE DELIMITABA EL BARRIO, POR LO QUE SE REQUIERE LA CONSULTA A LA SECRETARÍA DE HABITAT Y VIVIENDA PARA GENERAR UN ANÁLISIS, A PARTIR DEL PLANO DE REGULARIZACIÓN DE 1984 CON LA INFORMACIÓN ACTUAL.

ACUERDOS Y COMPROMISOS		SI	NO	
ACUERDO/COMPROMISO		RESP.	PLAZO	OBSERVACIONES
1	CONTINUACIÓN LÍMITES BARRIALES	AZEE	15 DIAS	SE REALIZAN CON CAD PARROQUIAL
2				
3				
4				

DOCUMENTACION ANEXA		SI	NO	
DOCUMENTO		OBSERVACIONES		
1				
2				
3				

FECHA DE ELABORACION REPORTE 03/03/2020 ELABORA: SANTIAGO GARCÉS M

Para constancia de lo actuado firman:

Por la Administración Zonal Eugenio espejo

Por el Barrio:

RESP. SANTIAGO GARCÉS M
AZEE

NOMB: ERNESTO MUÑOZ
CI: 1708982945

ADMINISTRACIÓN ZONAL EUGENIO ESPEJO

REPORTE DE SOCIALIZACIÓN DELIMITACIÓN BARRIOS



N° REPORTE 3

NOMBRE DEL BARRIO		Santa Isabel			
PARROQUIA		Guayacabamba			
FECHA	04 Marzo 2021	HORA	12:07	RESPONSABLE	Santiago Garcia M.

PARTICIPANTES DEL BARRIO		CARGO
Susana Yaguano		PROSOPERA
Andrés Caraguano		PRESIDENTE

SINTESIS SOCIALIZACIÓN

SE EXPUSO LA CONFIGURACION DEL BARRIO SANTA ISABEL Y LA CONSOLIDACION DE LO QUE ES UNA REGULARIZACION DE ASENTAMIENTOS MONAFOS

LOS LIMITES NOROCCIDENTALES SON CONFIRMADOS CON LA PROPOSTA INICIAL. EL LIMITE SUR SE CONFIRMA EN LOS TERMINOS DE LA PROPOSTA.

LOS LIMITES OESTE Y ESTE DE LA RISA FORAN ES RATIFICADO EN LOS MISMOS TERMINOS QUE CONSTAN EN LA PROPOSTA.

ACUERDOS Y COMPROMISOS		SI	NO	
	ACUERDO/COMPROMISO	RESP.	PLAZO	OBSERVACIONES
1	CONFIRMACION LIMITES NOROCCIDENTALES	ARRE	15 DIAS	SE REALIZARA CON UN PARTICIPANTE
2				
3				
4				

DOCUMENTACION ANEXA		SI	NO	
	DOCUMENTO			OBSERVACIONES
1				
2				
3				

FECHA DE ELABORACION REPORTE: 04/03/2021 ELABORA: Santiago Garcia M.

Para constancia de lo actuado firman:

Por la Administración Zonal Eugenio espejo:

Por el Barrio:

RESP. Santiago Garcia M. AZEE NOMB: Andrés Caraguano CI: 1725289357

ADMINISTRACIÓN ZONAL EUGENIO ESPEJO
REPORTE DE SOCIALIZACIÓN DELIMITACIÓN BARRIOS



N° REPORTE 4.

NOMBRE DEL BARRIO VILLACS
PARROQUIA GAYLLABANDA
FECHA 5/MARZO/2021 HORA 15:00 RESPONSABLE SANTIAGO GARCÉS M.

PARTICIPANTES DEL BARRIO		CARGO
LEONARDO VIZCAINO		PRE SIDEN BARRIO

SINTESIS SOCIALIZACIÓN


EL PRESIDENTE DEL BARRIO EN LA REVISIÓN DEL PLANO ESTO DEACUERDO CON LA DELIMITACIÓN NORTE NO EXISTE CAMBIOS
 LADO SUR HAY QUE AUMENTAR EL BARRIO EL MOLINO Y SUJETO REVISIÓN
 LADO ESTE HAY UNA OBSERVACION EL LIMITE HAY Q' CONEJIA CON EL CANTO PABANO CON LA FINCA BODATAMBO.
 LADO OESTE CON LA OBSERVACION NO EXISTE CALLE ELOY ALFARO SIN DEFINIR SIN DATOS TESTIMONIO VERBAL PROPORCIONADO POR EL PRESIDENTE (PARTE DE LA HACIENDA SAN JOSE) NOTA SUJETO A REVISIÓN LOS LIMITES.

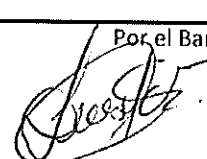
ACUERDOS Y COMPROMISOS		SI	NO
ACUERDO/COMPROMISO	RESP.	PLAZO	OBSERVACIONES
1. Revisión de límites propuestos por Comunidad		15 días	Revisión con CAD parroquial.
2.			
3.			
4.			

DOCUMENTACION ANEXA		SI	NO
DOCUMENTO	OBSERVACIONES		
1.			
2.			
3.			

FECHA DE ELABORACION REPORTE 05/03/2021 ELABORA: SANTIAGO GARCÉS M.

Para constancia de lo actuado firman:

Por la Administración Zonal Eugenio espejo

 RESP. SANTIAGO GARCÉS M. AZEE

Por el Barrio:

 LEONARDO VIZCAINO Q.
 NOMB: 170644377-8
 CI: 170644377-8

HDA. La Victoria

Entrada a Bodatambo

N



HDA. La Victoria

Panamericana Norte

AV.

DR.

Pasaje El Bosque

VILLACÍS

Jame Rivadeneira

E

Río Coyago

O

Entrada

P. Joel R.

SN

Los Huertos

SN

Río Chitayacu




Calle R. de Colombia

HDA. San José

La Joya

S

Barrio San José del Malino

ADMINISTRACIÓN ZONAL EUGENIO ESPEJO REPORTE DE SOCIALIZACIÓN DELIMITACIÓN BARRIOS					
		N° REPORTE	5		
NOMBRE DEL BARRIO		VALLE NUEVO			
PARROQUIA		6094 LLA 1378-187			
FECHA	26/02/2021	HORA	10:00	RESPONSABLE	SANTIAGO GARCES M
PARTICIPANTES DEL BARRIO					CARGO
CARLOS CHIBASCUBO					Presidente
JIMMY TUAPANA					Secretario
Ricoberto Rivera					(Abogado)
					Dueño de los terrenos
SINTESIS SOCIALIZACIÓN					
UNITES BARRIALES POR CONFIRMAR CON GAD PARROQUIAL.					
ACUERDOS Y COMPROMISOS			SI	NO	
ACUERDO/COMPROMISO			RESP.	PLAZO	OBSERVACIONES
1	CONFIRMACIÓN UNITES BARRIALES		AZEE	15 DIAS	SE REALIZA CON GAD PARROQUIAL
2					
3					
4					
DOCUMENTACION ANEXA			SI	NO	
DOCUMENTO			OBSERVACIONES		
1					
2					
3					
FECHA DE ELABORACIÓN REPORTE		26/02/2021		ELABORA:	Santiago Garces M.
Para constancia de lo actuado firman:					
Por la Administración Zonal Eugenio espejo			Por el Barrio:		
 RESP. Santiago Garces M. AZEE			 NOMB: CARLOS CHIBASCUBO CI: 1711308773		

ADMINISTRACIÓN ZONAL EUGENIO ESPEJO
REPORTE DE SOCIALIZACIÓN DELIMITACIÓN BARRIOS



N° REPORTE		6	
NOMBRE DEL BARRIO			
PARROQUIA			
FECHA	26/02/2021	HORA	10:00
RESPONSABLE	Santiago Enciso M		

PARTICIPANTES DEL BARRIO		CARGO
AUBIROS CAPA OUMU		PRESENTE
JOSÉ LOPEZ		VICE PRESIDENTE
HILDA EL SARTAJALES		FUNDADORA

SINTESIS SOCIALIZACIÓN

LÍMITES BARRIALES POR CONTORNAR GAD PARROQUIAL.

ACUERDOS Y COMPROMISOS		SI	NO	
	ACUERDO/COMPROMISO	RESP.	PLAZO	OBSERVACIONES
1	CONTORNACIÓN LÍMITES BARRIALES	AZEE	15 DIAS	SE REALIZARÁ CON GAD PARROQUIAL.
2				
3				
4				


DOCUMENTACIÓN ANEXA		SI	NO	
	DOCUMENTO			OBSERVACIONES
1				
2				
3				

FECHA DE ELABORACIÓN REPORTE	26/02/2021	ELABORA:	Santiago Enciso M.
------------------------------	------------	----------	--------------------

Para constancia de lo actuado firman:
 Por la Administración Zonal Eugenio espejo Por el Barrio:

RESP. Santiago Enciso M.
 AZEE

NOMB:
 CI: 172528935-2

ADMINISTRACIÓN ZONAL EUGENIO ESPEJO REPORTE DE SOCIALIZACIÓN DELIMITACIÓN BARRIOS			
		N° REPORTE	7

NOMBRE DEL BARRIO		PUEBLO VIEJO	
PARROQUIA		GUAYALA BARBA	
FECHA	05/MARZO/2021	HORA	10:00
RESPONSABLE	SANTIAGO GARCÉS M.		

PARTICIPANTES DEL BARRIO		CARGO
SEBASTIÁN JITALA JITALA		

SINTESIS SOCIALIZACIÓN



LÍMITES BARRIALES POR CONFIRMAR CON CAD PARROQUIAL

ACUERDOS Y COMPROMISOS		SI	NO	
ACUERDO/COMPROMISO		RESP.	PLAZO	OBSERVACIONES
1	CONFIRMAR LÍMITES BARRIALES	AZEE	15 DIAS	SE REALIZA CON CAD PARROQUIAL
2				
3				
4				

DOCUMENTACIÓN ANEXA		SI	NO	
DOCUMENTO		OBSERVACIONES		
1				
2				
3				

FECHA DE ELABORACIÓN REPORTE	05/03/2021	ELABORA:	SANTIAGO GARCÉS M.
------------------------------	------------	----------	--------------------

Para constancia de lo actuado firman:

Por la Administración Zonal Eugenio espejo  RESP. Santiago Garcés M. AZEE	Por el Barrio:  NOMB: SEBASTIÁN JITALA CI: 1707618767
---	---

ADMINISTRACIÓN ZONAL EUGENIO ESPEJO REPORTE DE SOCIALIZACIÓN DELIMITACIÓN BARRIOS



N° REPORTE: 8

NOMBRE DEL BARRIO: *Balcón de Suwayllabach*
PARROQUIA: *Suwayllabach*
FECHA: *20/02/21* HORA: *10:00* RESPONSABLE: *Santiago García M.*

PARTICIPANTES DEL BARRIO		CARGO
<i>Tello Sánchez</i>		<i>Presidente</i>

SINTESIS SOCIALIZACIÓN

UNIDAS BARRIALES POR CONTINUAR CON EAD PARROQUIAL

ACUERDOS Y COMPROMISOS		SI	NO	
	ACUERDO/COMPROMISO	RESP.	PLAZO	OBSERVACIONES
1	<i>Continuación Unidades Barriales</i>	<i>A7EE</i>	<i>15 DIAS</i>	<i>SE REALIZA CON EAD PARROQUIAL</i>
2				
3				
4				




DOCUMENTACION ANEXA		SI	NO	
	DOCUMENTO			OBSERVACIONES
1				
2				
3				

FECHA DE ELABORACIÓN REPORTE: *26/02/2021* ELABORA: *Santiago García M.*

Para constancia de lo actuado firman:
Por la Administración Zonal Eugenio espejo

[Signature]
RESP. *Santiago García M.*
AZEE

Por el Barrio:
[Signature]
NOMB: *Tello Sánchez*
CI: *170549654-9*

ADMINISTRACIÓN ZONAL EUGENIO ESPEJO REPORTE DE SOCIALIZACIÓN DELIMITACIÓN BARRIOS						
		N° REPORTE	9			
NOMBRE DEL BARRIO		SAN JUAN.				
PARROQUIA						
FECHA	26/02/2021	HORA	10:00	RESPONSABLE	Santiago García M.	
PARTICIPANTES DEL BARRIO						
					CARGO	
Comon Pérez					Vocal.	
Vicente Pérez					Secretario	
Consuelo Calhuanes					Procuradora	
Pablo Piro					Presidente	
SINTESIS SOCIALIZACIÓN						
LÍMITES BARRIALES CONFIRMAR CON GAD PARROQUIAL						
ACUERDOS Y COMPROMISOS			SI	NO		
ACUERDO/COMPROMISO			RESP.	PLAZO	OBSERVACIONES	
1	CONFIRMAR LÍMITES BARRIALES		AZEE	15 DÍAS	SE REMIENZA CON GAD PARROQUIAL	
2						
3						
4						
DOCUMENTACIÓN ANEXA			SI	NO		
DOCUMENTO			OBSERVACIONES			
1						
2						
3						
FECHA DE ELABORACIÓN REPORTE		26/02/2021		ELABORA:	Santiago García M.	
Para constancia de lo actuado firman:						
Por la Administración Zonal Eugenio espejo				Por el Barrio:		
 RESP. Santiago García M. AZEE				 NOMB: Pablo Piro CI: 170 778 0789		

ADMINISTRACIÓN ZONAL EUGENIO ESPEJO
REPORTE DE SOCIALIZACIÓN DELIMITACIÓN BARRIOS



N° REPORTE 10

NOMBRE DEL BARRIO SAN ANDRES
PARROQUIA GUNAYLLABAMBA
FECHA 26/02/2021 HORA 10:00 RESPONSABLE Santiago Garza 17

PARTICIPANTES DEL BARRIO		CARGO
Klover Alvarado		Vice Parroquial

SINTESIS SOCIALIZACIÓN

LIMITES BARRIALES POR CONFIRMAR CON GAD PARROQUIAL



ACUERDOS Y COMPROMISOS		SI	NO	
	ACUERDO/COMPROMISO	RESP.	PLAZO	OBSERVACIONES
1	CONFIRMAR LIMITES BARRIALES	AZEE	15 DIAS	SE REALIZA CON GAD PARROQUIAL
2				
3				
4				

DOCUMENTACION ANEXA		SI	NO	
	DOCUMENTO			OBSERVACIONES
1				
2				
3				

FECHA DE ELABORACION REPORTE 26/02/2021 ELABORA: Santiago Garza 17

Para constancia de lo actuado firman:

Por la Administración Zonal Eugenio espejo Por el Barrio:

RESP. Santiago Garza 17 NOMB: Klover Alvarado
AZEE CI: 17 08 45 34 18

ADMINISTRACIÓN ZONAL EUGENIO ESPEJO
REPORTE DE SOCIALIZACIÓN DELIMITACIÓN BARRIOS



N° REPORTE 11

NOMBRE DEL BARRIO SAN PEDRO
PARROQUIA GONN 21A-530433A
FECHA 26/02/2021 HORA 10:00 RESPONSABLE SANTIAGO GARCÉS M

PARTICIPANTES DEL BARRIO		CARGO
Genara Tumbalga		Presidente
Housul Lopez		Vocal

SINTESIS SOCIALIZACIÓN

LÍMITES BARRIALES POR CONFIRMAR CON GAD PARROQUIAL


ACUERDOS Y COMPROMISOS		SI	NO
ACUERDO/COMPROMISO	RESP.	PLAZO	OBSERVACIONES
1 CONFIRMA LÍMITES BARRIALES	AZEE	15 DIAS	SE REALIZA CON GAD PARROQUIAL
2			
3			
4			


DOCUMENTACIÓN ANEXA		SI	NO
DOCUMENTO	OBSERVACIONES		
1			
2			
3			

FECHA DE ELABORACIÓN REPORTE 26/02/2021 ELABORA: SANTIAGO GARCÉS M

Para constancia de lo actuado firman:

Por la Administración Zonal Eugenio espejo Por el Barrio:


RESP. SANTIAGO GARCÉS M.
AZEE


NOMB: GENARA TUMBALGA
CI: 1703206423

ADMINISTRACIÓN ZONAL EUGENIO ESPEJO
REPORTE DE SOCIALIZACIÓN DELIMITACIÓN BARRIOS



		N° REPORTE	12
NOMBRE DEL BARRIO		PUEBLO NUEVO	
PARROQUIA		GUMIELLA 15/15/17	
FECHA	26/02/2021.	HORA	10:00
RESPONSABLE		Santander Garces 17	

PARTICIPANTES DEL BARRIO		CARGO
Jose Luis Parra		Vocal Presupuesto

SINTESIS SOCIALIZACIÓN

LÍMITES BARRIALES POR CONFIRMAR CON GAD PARROQUIA

ACUERDOS Y COMPROMISOS		SI	NO
ACUERDO/COMPROMISO	RESP.	PLAZO	OBSERVACIONES
1 CONFIRMAR LÍMITES BARRIALES	ARCE	15 DIAS	SE REALIZARA CON GAD PARROQUIA
2			
3			
4			


DOCUMENTACION ANEXA		SI	NO
DOCUMENTO	OBSERVACIONES		
1			
2			
3			

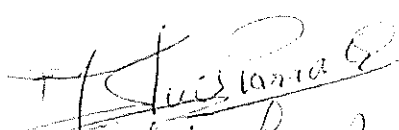
FECHA DE ELABORACIÓN REPORTE	26/02/2021	ELABORA:	Santander Garces 17
------------------------------	------------	----------	---------------------


Para constancia de lo actuado firman:

Por la Administración Zonal Eugenio espejo

Por el Barrio:


 RESP. Santander Garces 17
 AZEE


 NOMB: Jose Luis Parra
 CI: 170 467 000 -2

ADMINISTRACIÓN ZONAL EUGENIO ESPEJO REPORTE DE SOCIALIZACIÓN DELIMITACIÓN BARRIOS			
<table border="1" style="width: 100%; border-collapse: collapse;"> <tr> <td style="width: 50%; padding: 2px;">N° REPORTE</td> <td style="width: 50%; padding: 2px; text-align: center;">13</td> </tr> </table>	N° REPORTE	13	
N° REPORTE	13		

NOMBRE DEL BARRIO	LA MERCEDE		
PARROQUIA			
FECHA	26 / 02 / 2021	HORA	10:00
RESPONSABLE	SANTIAGO GARCÉS P.		

PARTICIPANTES DEL BARRIO	CARGO
LUIS GOA LOCHUO	VICE PRESIDENTE

SINTESIS SOCIALIZACIÓN:



La Comunidad del de nombre *La Merced*
 SE REALIZARÁ VERIFICACIÓN DE LÍMITES CON COMUNIDAD Y
 GAD PARROQUIA en lo REFERENTE A LÍMITES DE BARRIOS
 CIRCUNDADES

ACUERDOS Y COMPROMISOS		SI	NO	
ACUERDO/COMPROMISO	RESP.	PLAZO	OBSERVACIONES	
1 CONFIRMACIÓN LÍMITES BARRIALES	AZEE	15 DIAS	SE REALIZARA CON GAD PARROQUIA	
2				
3				
4				

DOCUMENTACION ANEXA		SI	NO	
DOCUMENTO	OBSERVACIONES			
1				
2				
3				

FECHA DE ELABORACIÓN REPORTE	26 / 02 / 2021	ELABORA:	SANTIAGO GARCÉS P.
------------------------------	----------------	----------	--------------------

Para constancia de lo actuado firman:

Por la Administración Zonal Eugenio espejo  RESP. Santiago Garcés P. AZEE	Por el Barrio:  NOMB: LUIS GOA LOCHUO CI: 1705041877
---	---

ADMINISTRACIÓN ZONAL EUGENIO ESPEJO
REPORTE DE SOCIALIZACIÓN DELIMITACIÓN BARRIOS



N° REPORTE 14

NOMBRE DEL BARRIO La Solera
PARROQUIA Guapulas
FECHA 26/02/2021 HORA 10:00 RESPONSABLE SANTIAGO GARCÉS M

PARTICIPANTES DEL BARRIO		CARGO
Sebastián Solano Cushye		Vicopresidente

SINTESIS SOCIALIZACIÓN

LÍMITES BARRIALES POR CONFIRMAR CON GAD PARROQUIAL



ACUERDOS Y COMPROMISOS		SI	NO	
	ACUERDO/COMPROMISO	RESP.	PLAZO	OBSERVACIONES
1	CONFIRMACIÓN LÍMITES BARRIALES	AREE	15 DÍAS	SE REALIZA CON GAD PARROQUIAL
2				
3				
4				

DOCUMENTACIÓN ANEXA		SI	NO	
	DOCUMENTO			OBSERVACIONES
1				
2				
3				




FECHA DE ELABORACIÓN REPORTE 26/02/2021 ELABORA: SANTIAGO GARCÉS M

Para constancia de lo actuado firman:

Por la Administración Zonal Eugenio espejo Por el Barrio:

RESP. SANTIAGO GARCÉS M NOMB: Sebastián Solano Cushye
AZEE CI: 17016257355

ADMINISTRACIÓN ZONAL EUGENIO ESPEJO REPORTE DE SOCIALIZACIÓN DELIMITACIÓN BARRIOS				
		N° REPORTE	15	
NOMBRE DEL BARRIO		SANTA ANA		
PARROQUIA		GUAYLLABAZA		
FECHA	26/02/21	HORA	10:00	RESPONSABLE
				Santiago Garcés M.
PARTICIPANTES DEL BARRIO				CARGO
Hoyguer Sarabino				Secretario
SINTESIS SOCIALIZACIÓN				
LÍMITES BARRIALES POR CONFIRMAR CON GAD PARROQUIAL				
ACUERDOS Y COMPROMISOS		SI	NO	
ACUERDO/COMPROMISO		RESP.	PLAZO	OBSERVACIONES
1	CONFIRMACIÓN LÍMITES BARRIALES	AZEE	15 DÍAS	SE REALIZA CON GAD PARROQUIAL
2				
3				
4				
DOCUMENTACIÓN ANEXA		SI	NO	
DOCUMENTO		OBSERVACIONES		
1				
2				
3				
FECHA DE ELABORACION REPORTE		26/02/2021		ELABORA:
				Santiago Garcés M.
Para constancia de lo actuado firman:				
Por la Administración Zonal Eugenio espejo			Por el Barrio:	
 RESP. Santiago Garcés M. AZEE			 NOMB: HOYGUER SARABINO CI: 0957826657	

ADMINISTRACIÓN ZONAL EUGENIO ESPEJO
REPORTE DE SOCIALIZACIÓN DELIMITACIÓN BARRIOS



N° REPORTE: 16

NOMBRE DEL BARRIO: VISTA HERMOSA
 PARROQUIA: BUNYUELA BASTIEN
 FECHA: 26/02/2021 HORA: 10:00 RESPONSABLE: Santiago García P.

PARTICIPANTES DEL BARRIO		CARGO
Joel Alba		Presidencia

SINTESIS SOCIALIZACIÓN




LÍMITES BARRIALES POR CONFIRMAR CON CAD PARROQUIAL

ACUERDOS Y COMPROMISOS		SI	NO
ACUERDO/COMPROMISO	RESP.	PLAZO	OBSERVACIONES
1 CONFIRMACIÓN LÍMITES BARRIALES	AZEE	15 DIAS	SE REALIZARA CON CAD PARROQUIAL
2			
3			
4			

DOCUMENTACIÓN ANEXA		SI	NO
DOCUMENTO	OBSERVACIONES		
1			
2			
3			

FECHA DE ELABORACION REPORTE: 26/02/2021 ELABORA: Santiago García P.

Para constancia de lo actuado firman:
 Por la Administración Zonal Eugenio espejo:
 Por el Barrio:
 RESP. Santiago García P. AZEE NOMB: Joel Alba CI: 171591048-3

ADMINISTRACIÓN ZONAL EUGENIO ESPEJO REPORTE DE SOCIALIZACIÓN DELIMITACIÓN BARRIOS						
		N° REPORTE	17			
NOMBRE DEL BARRIO		EL HOUVO				
PARROQUIA						
FECHA	26 / 02 / 2021	HORA	10:00	RESPONSABLE	SANTIAGO GARCÉS N.	
PARTICIPANTES DEL BARRIO						CARGO
MIRIAM DE LA CRUZ						SECRETARIA
SINTESIS SOCIALIZACIÓN						
LÍMITES BARRIALES POR CONFIRMAR CON GAD PARROQUIAL.						
ACUERDOS Y COMPROMISOS				SI	NO	
ACUERDO/COMPROMISO				RESP.	PLAZO	OBSERVACIONES
1	CONFIRMACIÓN LÍMITES BARRIALES			AZEE	15 DIAS	SE REALIZARÁ CON GAD PARROQUIAL.
2						
3						
4						
DOCUMENTACIÓN ANEXA				SI	NO	
DOCUMENTO				OBSERVACIONES		
1						
2						
3						
FECHA DE ELABORACIÓN REPORTE		26/02/2021		ELABORA:	SANTIAGO GARCÉS N.	
Para constancia de lo actuado firman:						
Por la Administración Zonal Eugenio espejo				Por el Barrio:		
 RESP. Santiago Garcés N. AZEE				 NOMB: CI: 1714366653		

ADMINISTRACIÓN ZONAL EUGENIO ESPEJO
REPORTE DE SOCIALIZACIÓN DELIMITACIÓN BARRIOS



N° REPORTE 18

NOMBRE DEL BARRIO VILCHAS
PARROQUIA GUITILLA BAYAS
FECHA 26/02/2021 HORA 12:00 RESPONSABLE Santiago García A.

PARTICIPANTES DEL BARRIO		CARGO
LEOPOLDO UIZ CAJUDO		Participante

SINTESIS SOCIALIZACIÓN

LÍMITES BARRIALES POR CONFIRMAR CON GAD PARROQUIAL

ACUERDOS Y COMPROMISOS		SI	NO	
	ACUERDO/COMPROMISO	RESP.	PLAZO	OBSERVACIONES
1	CONFIRMACIÓN LÍMITES BARRIALES	AZEE	15 DIAS	SE CONFIRMA CON GAD PARROQUIAL
2				
3				
4				

DOCUMENTACIÓN ANEXA		SI	NO	
	DOCUMENTO			OBSERVACIONES
1				
2				
3				

FECHA DE ELABORACIÓN REPORTE 26/02/2021 ELABORA: Santiago García A.

Para constancia de lo actuado firman:

Por la Administración Zonal Eugenio espejo

Por el Barrio:

RESP. Santiago García A.
AZEE

X
NOMB: LEOPOLDO UIZ CAJUDO
CI: 1706743778

ADMINISTRACIÓN ZONAL EUGENIO ESPEJO
REPORTE DE SOCIALIZACIÓN DELIMITACIÓN BARRIOS



N° REPORTE 19

NOMBRE DEL BARRIO CERCOPIBUSA
PARROQUIA GUANUABARBA
FECHA 26/02/2021 HORA 10:00 RESPONSABLE Santiago García P.

PARTICIPANTES DEL BARRIO		CARGO
CRUZ. MARCO LEON		PRESENTE

SINTESIS SOCIALIZACIÓN

LÍMITES BARRIALES POR CONFIRMAR CON GAD PARROQUIAL

ACUERDOS Y COMPROMISOS		SI	NO
ACUERDO/COMPROMISO	RESP.	PLAZO	OBSERVACIONES
1 CONFIRMACION LÍMITES BARRIALES	AZEE	15 DIAS	SE REALIZARA CON GAD PARROQUIAL
2			
3			
4			

DOCUMENTACIÓN ANEXA		SI	NO
DOCUMENTO	OBSERVACIONES		
1			
2			
3			

FECHA DE ELABORACION REPORTE 26/02/2021 ELABORA: Santiago García P.

Para constancia de lo actuado firman:

Por la Administración Zonal Eugenio espejo
RESP. Santiago García P.
AZEE

Por el Barrio:
NOMB:
CI: 0100023175

ADMINISTRACIÓN ZONAL EUGENIO ESPEJO
REPORTE DE SOCIALIZACIÓN DELIMITACIÓN BARRIOS



N° REPORTE 20

NOMBRE DEL BARRIO Los Juncos
PARROQUIA GUAYLLA ZARZOSA
FECHA 26/02/21 HORA 10:00 RESPONSABLE Santiago García M.

PARTICIPANTES DEL BARRIO		CARGO
HARUVEL CHIMBAY		Presidencia

SINTESIS SOCIALIZACIÓN

LÍMITES BARRIALES POR CONTINUAR CON CAD PARROQUIAL

ACUERDOS Y COMPROMISOS		SI	NO	
ACUERDO/COMPROMISO		RESP.	PLAZO	OBSERVACIONES
1	Continuación Límites Barriales	ALTO	15 DÍAS	Se continuará con CAD parroquial
2				
3				
4				

DOCUMENTACIÓN ANEXA		SI	NO	
DOCUMENTO		OBSERVACIONES		
1				
2				
3				

FECHA DE ELABORACIÓN REPORTE 26/02/2021 ELABORA: Santiago García M.

Para constancia de lo actuado firman:

Por la Administración Zonal Eugenio espejo Por el Barrio:

RESP. Santiago García M.
AZEE

NOMB: HARUVEL CHIMBAY
CI: 0300754548

20

ADMINISTRACIÓN ZONAL EUGENIO ESPEJO
REPORTE DE SOCIALIZACIÓN DELIMITACIÓN BARRIOS



N° REPORTE 21

NOMBRE DEL BARRIO UOB-PEÑAHUA YOLCOM PICHOMBE
PARROQUIA 6074 UOB-PEÑAHUA
FECHA 26/02/2021 HORA 10:00 RESPONSABLE SANTIAGO GARCES N.

PARTICIPANTES DEL BARRIO		CARGO
Ing. Ernesto Muñoz		Coorante

SINTESIS SOCIALIZACIÓN

LÍMITES BARRIALES POR CONFIRMAR CON GAD PARROQUIAL



ACUERDOS Y COMPROMISOS		SI	NO	
	ACUERDO/COMPROMISO	RESP.	PLAZO	OBSERVACIONES
1	CONFIRMACIÓN LÍMITES BARRIALES	AZEE	10 DIAS	SE REALIZARÁ CON GAD PARROQUIAL
2				
3				
4				

DOCUMENTACIÓN ANEXA		SI	NO	
	DOCUMENTO			OBSERVACIONES
1				
2				
3				

FECHA DE ELABORACIÓN REPORTE 26/02/2021 ELABORA: SANTIAGO GARCES N.

Para constancia de lo actuado firman:

Por la Administración Zonal Eugenio espejo Por el Barrio:

RESP. SANTIAGO GARCES N. AZEE NOMB: Ernesto Muñoz

CI: 1708982945

ADMINISTRACIÓN ZONAL EUGENIO ESPEJO
REPORTE DE SOCIALIZACIÓN DELIMITACIÓN BARRIOS



N° REPORTE: 22

NOMBRE DEL BARRIO: SAN DOMINGO DE SEURIA
 PARROQUIA: GUA Y (LA BOSTA)
 FECHA: 26/02/2021 HORA: 10:00 RESPONSABLE: Santiago García P.

PARTICIPANTES DEL BARRIO		CARGO
JUAN CADELA		Proyecto

SINTESIS SOCIALIZACIÓN

LÍMITES BARRIALES POR CONFIRMAR CON CAD PARROQUIAL

ACUERDOS Y COMPROMISOS		SI	NO
ACUERDO/COMPROMISO	RESP.	PLAZO	OBSERVACIONES
1 CONFIRMACIÓN LÍMITES BARRIALES	AZEE	15 DIAS	se realizará por CAD PARROQUIAL.
2			
3			
4			

DOCUMENTACIÓN ANEXA		SI	NO
DOCUMENTO	OBSERVACIONES		
1			
2			
3			

FECHA DE ELABORACIÓN REPORTE: 26/02/2021 ELABORA: Santiago García P.

Para constancia de lo actuado firman:

Por la Administración Zonal Eugenio espejo:
 RESP. Santiago García P. AZEE

Por el Barrio:
 NOMB: JUAN CADELA
 CI: 1701342376

ADMINISTRACIÓN ZONAL EUGENIO ESPEJO
REPORTE DE SOCIALIZACIÓN DELIMITACIÓN BARRIOS



		N° REPORTE	23		
NOMBRE DEL BARRIO					
EL JORDAN					
PARROQUIA					
GOA Y LLASIBETI 37A					
FECHA	26/02/2021	HORA	10:00	RESPONSABLE	SANTIAAGO GARCÉS R

PARTICIPANTES DEL BARRIO		CARGO
LUIS GONZALEZ		Presidencia

SINTESIS SOCIALIZACIÓN

Límites Barriales por confirmación con GAD Parroquial

ACUERDOS Y COMPROMISOS		SI	NO	
ACUERDO/COMPROMISO		RESP.	PLAZO	OBSERVACIONES
1	confirmación Límites Barriales	AZEE	15 DIAS	SE REALIZARA CON GAD PARROQUIAL
2				
3				
4				

DOCUMENTACION ANEXA		SI	NO	
DOCUMENTO		OBSERVACIONES		
1				
2				
3				

FECHA DE ELABORACIÓN REPORTE	26/02/2021	ELABORA:	SANTIAAGO GARCÉS R.
------------------------------	------------	----------	---------------------

Para constancia de lo actuado firman:

Por la Administración Zonal Eugenio espejo RESP. Santiago Garcés R. AZEE	Por el Barrio: NOMB: LUIS GONZALEZ CI: 1707380646
--	---

ADMINISTRACIÓN ZONAL EUGENIO ESPEJO
REPORTE DE SOCIALIZACIÓN DELIMITACIÓN BARRIOS



N° REPORTE 24

NOMBRE DEL BARRIO CACHA BARRIA PARROQUIA
PARROQUIA 6014221813113
FECHA 26/02/2021 HORA 10:00 RESPONSABLE SANTIAGO GARCÉS P.

PARTICIPANTES DEL BARRIO		CARGO
Jorge Durán		Participante

SINTESIS SOCIALIZACIÓN

LÍMITES BARRIALES POR CONFIRMAR CON GAD PARROQUIAL

ACUERDOS Y COMPROMISOS		SI	NO	
ACUERDO/COMPROMISO		RESP.	PLAZO	OBSERVACIONES
1	CONFIRMACION LÍMITES BARRIALES	AZEE	15 DIAS	SE REALIZARÁ CON GAD PARROQUIAL.
2				
3				
4				

DOCUMENTACIÓN ANEXA		SI	NO	
DOCUMENTO		OBSERVACIONES		
1				
2				
3				

FECHA DE ELABORACIÓN REPORTE 26/02/2021 ELABORA: SANTIAGO GARCÉS P.

Para constancia de lo actuado firman:

Por la Administración Zonal Eugenio espejo

 RESP. Santiago Garcés P. AZEE

Por el Barrio:

 NOMB: Jorge Durán
 CI: 1302289897

ADMINISTRACIÓN ZONAL EUGENIO ESPEJO
REPORTE DE SOCIALIZACIÓN DELIMITACIÓN BARRIOS



N° REPORTE 25

NOMBRE DEL BARRIO EL BALCON - CACHINBABA
PARROQUIA GONFALLES BARRIO
FECHA 26/02/21 HORA 10:00 RESPONSABLE SANTIAGO GARCÉS M.

PARTICIPANTES DEL BARRIO		CARGO
Oswaldo Arias		Responsable
Helen Recinos		Participante

SINTESIS SOCIALIZACIÓN
UNITESE BARRIALES POR CONFIRMAR CON CAD PARROQUIAL

ACUERDOS Y COMPROMISOS		SI	NO	
	ACUERDO/COMPROMISO	RESP.	PLAZO	OBSERVACIONES
1	CONFIRMACIÓN UNITESE BARRIALES	AZEE	15 DIAS	SE REALIZARA CON CAD PARROQUIAL
2				
3				
4				

DOCUMENTACIÓN ANEXA		SI	NO	
	DOCUMENTO			OBSERVACIONES
1				
2				
3				

FECHA DE ELABORACION REPORTE 26/02/2021 ELABORA: Santiago Garcés M.

Para constancia de lo actuado firman:
Por la Administración Zonal Eugenio espejo
Por el Barrio:
RESP. Santiago Garcés M. AZEE
NOMB: Oswaldo Arias
CI: 0700889942

ADMINISTRACIÓN ZONAL EUGENIO ESPEJO

REPORTE DE SOCIALIZACIÓN DELIMITACIÓN BARRIOS



N° REPORTE: 26

NOMBRE DEL BARRIO: **AYAHUELO**
PARROQUIA: **GUAYLILIBANDA**
FECHA: **26/02/2021** HORA: **10:00** RESPONSABLE: **Santiago García M.**

PARTICIPANTES DEL BARRIO		CARGO
<i>Andrés Simbana Munguano</i>		<i>Presidente</i>
<i>Zuley Suroz</i>		<i>Vicepresidente</i>

SINTESIS SOCIALIZACIÓN

Límites Barriales por conformar con CAD parroquial

ACUERDOS Y COMPROMISOS		SI	NO	
ACUERDO/COMPROMISO	RESP.	PLAZO	OBSERVACIONES	
1 <i>conformación límites barriales</i>	<i>AZEE</i>	<i>15 dias</i>	<i>se requerirá con CAD parroquial</i>	
2				
3				
4				

DOCUMENTACIÓN ANEXA		SI	NO	
DOCUMENTO	OBSERVACIONES			
1				
2				
3				

FECHA DE ELABORACIÓN REPORTE: **26/02/2021** ELABORA: **Santiago García M.**

Para constancia de lo actuado firman:

Por la Administración Zonal Eugenio espejo: *Santiago García M.*
 Por el Barrio: *Andrés Simbana*

RESP. **Santiago García M.** AZEE NOMB: **Andrés Simbana**
 CI: **1402435022**

ADMINISTRACIÓN ZONAL EUGENIO ESPEJO
REPORTE DE SOCIALIZACIÓN DELIMITACIÓN BARRIOS



N° REPORTE 27

NOMBRE DEL BARRIO SPAW VICENTE ALFO
PARROQUIA GUAYAZUBA
FECHA 26/02/2021 HORA 10:00 RESPONSABLE SANTIAGO GARCÍA M.

PARTICIPANTES DEL BARRIO		CARGO
JOSE EUGENIO OVALLO		PRESENTE
YARETA VINUELA		SECRETARÍA

SINTESIS SOCIALIZACIÓN

LÍMITES BARRIALES POR CONFIRMAR CON CAD PARROQUIAL

ACUERDOS Y COMPROMISOS		SI	NO	
ACUERDO/COMPROMISO	RESP.	PLAZO	OBSERVACIONES	
1 CONFIRMACIÓN LÍMITES BARRIALES	AZEE	15 DIAS	SE REANUDA CON CAD PARROQUIAL	
2				
3				
4				

DOCUMENTACIÓN ANEXA		SI	NO	
DOCUMENTO	OBSERVACIONES			
1				
2				
3				

FECHA DE ELABORACIÓN REPORTE 26/02/2021 ELABORA: SANTIAGO GARCÍA M.

Para constancia de lo actuado firman:

Por la Administración Zonal Eugenio espejo

Por el Barrio:

RESP. SANTIAGO GARCÍA M. AZEE

NOMB: JOSE EUGENIO OVALLO
CI: 17031117-1

Acta de reunión de compromisos

Año: 2021	Mes: Marzo	Día: 12
Tema:	Socialización de la delimitación de barrios de la Parroquia Guayllabamba	
Lugar:	Administración Zonal Eugenio Espejo	
Hora inicio: 09:00	Hora fin: 13:00	

Convocados

1. Señor Luis Guaytarilla (Vocal principal del GAD Parroquial de Guayllabamba)
2. Señor Santiago Garcés (Coordinador zonal de la Parroquia de Guayllabamba)
3. Arq. Luis Andrade (Responsable de la Unidad de Gestión Urbana)

Temas a tratar

Verificación del documento (informe técnico y social de la delimitación de barrios de Guayllabamba) (versión 1)

Generalidades de la reunión


La reunión se llevó a cabo entre personal de la Dirección de Territorio, Dirección de Gestión Participativa del Desarrollo y Vocal del GAD Guayllabamba Señor Luis Guaytarilla, en la que se fue revisando de cada uno de los 40 barrios definidos sus límites.

Durante este proceso se encontraron algunas novedades que fueron tomadas en cuenta para realizar las rectificaciones correspondientes, además de consultas que deben ser hechas a la Secretaría de Hábitat y Vivienda en relación a asentamientos humanos que se identificaron pero que podrían tener características por temas de extensión y sociales como barrios.


Compromisos	Ejecutor	Responsable del seguimiento	Fecha de cumplimiento
Realizar la revisión de la propuesta con autoridades del GAD Parroquial para certificar la pertinencia de las observaciones realizadas	GAD Guayllabamba	Dirección de Territorio, Dirección de Gestión Participativa del Desarrollo	15 de marzo 2021
Realizar la revisión con los dirigentes barriales de barrios sectores (Vista	GAD Guayllabamba	Dirección de Territorio, Dirección de Gestión Participativa del	15 de marzo 2021

Hermosa de Chaquibamba, Los Laureles, Chaquibamba, Santo Domingo de Sevilla, La Victoria, Nueva Esperanza, san Ignacio) donde se identificó problemáticas de definición de límites		Desarrollo	
Generar la actualización de cambios identificados en diferentes límites barriales para generar la propuesta definitiva	Dirección de Territorio, Dirección de Gestión Participativa del Desarrollo	Dirección de Territorio, Dirección de Gestión Participativa del Desarrollo	15 de marzo 2021
Realizar consulta de pertinencia de creación de de nuevos barrios con la Secretaría de Habitat y Vivienda de los asentamientos Santa Rosa 1 y 2, Nueva Esperanza, Santa Monica	Dirección de Territorio	Dirección de Territorio	15 de marzo 2021

Asistentes



Señor Luis Guaytarilla (Vocal principal del GAD Parroquial de Guayllabamba)



Señor Santiago Garcés (Coordinador zonal de la Parroquia de Guayllabamba)



Arq. Luis Andrade (Responsable de la Unidad de Gestión Urbana)

	INCHAPURO	Quebrada Guatalo			
7	SAN VICENTE	Quebrada Uraurcu (Tanda)	Av Oswaldo Guayasamín	Quebrada Jatunhuayco , Quebrada Floripondio	Av. Simón Bolívar
8	SANTA ANA	Quebrada Zambiza	Quebrada Jatunhuayco	Río San Pedro	Calle Manuela Saenz , Calle Luis Cordero
9	TAGURI	Quebrada Jatunhuayco	Quebrada Guatalo	Quebrada Cusua	Calle Pablo Arenas Lavallen , Calle 19 De Diciembre
TOTAL	9				

11.3 PARROQUIA DE GUAYLLABAMBA

El proceso de delimitación de la Parroquia de Guayllabamba se realizó en colaboración con el GAD Parroquial rural de GUayllabamba, por ser la máxima autoridad en el territorio.

Mediante oficio Nro. GADDMQ-AZEE-2020-0823-O de fecha 21 de mayo de 2020, esta Administración Zonal solicitó, la colaboración para la revisión, gráfica y escrita, de los límites de los barrios de la Parroquia de Guayllabamba, conforme los planos remitidos por la Secretaría de Territorio, Hábitat y Vivienda.

El día 09 de mayo de 2020 se remitió, vía correo electrónico, la información necesaria para el proceso de la Delimitación de Barrios al Ing. Gustavo Boada, técnico delegado por el GAD como encargado de este proceso. Se recibe el primer avance el día 21 de mayo de 2020 y el día 02 de junio de 2020 se mantuvo una reunión (plataforma Zoom) con el técnico Ing. Boada y la Arq. Karina Ruiz, técnica AZEE, en el cual se realizaron observaciones de la graficación de los límites. El segundo avance se recibió el día 04 de junio de 2020, archivo en formato kmz y documento de los nombres de los barrios con los contactos de los dirigentes.

Con Oficio Nro. GADDMQ-AZEE-DGT-2020-0895-O de 08 de junio de 2020, se solicitó realizar los ajustes gráficos que sean necesarios, en los casos de los nuevos barrios (adicionales a los que constan en el plano base remitido por la Secretaría de Territorio, Hábitat y Vivienda), justificar su delimitación en el informe y de ser posible con documentación de respaldo.

Con Oficio Nro. GADDMQ-AZEE-DGT-2020-0924-O de 18 de junio de 2020, se solicitó se realice la revisión final del archivo de la propuesta de límites gráficos de los barrios de la Parroquia de Guayllabamba, se remita a esta Administración Zonal el archivo digital, y el informe técnico que contenga las observaciones que considere importante exponer, a fin de que la Dirección de Participación Ciudadana Zonal, agende la respectiva socialización con los dirigentes y el GAD Parroquial.

Con fecha 19 de junio de 2020, vía correo electrónico, el Ing. Gustavo Boada, técnico encargado remite la documentación gráfica de la propuesta final. Se mantuvo una reunión (plataforma Zoom) con el técnico Ing. Boada y la Arq. Karina Ruiz, técnica AZEE y la Ing. Deysi Maisincho de la STHV, el día 23 de junio de 2020 y el día 30 de junio de 2020 se, en el cual se realizaron los ajustes gráficos de los límites.

El 8 de julio de 2020 se mantuvo una reunión (plataforma Zoom) con dirigentes del GAD de

Guayllabamba, personal de la Dirección de Participación Ciudadana y la Dirección del Territorio de la AZEE, en la cual se supo manifestar que se realizarían las observaciones pertinentes de la propuesta de la delimitación de la Parroquia.

Con oficio Nro. GADDMQ-AZEE-DGT-2020-1027-O de 23 de julio de 2020, se remitió el plano de la Parroquia de Guayllabamba, el cual se ha trabajado en conjunto con el Gad de Guayllabamba, técnicos de la STHV y de la Dirección del Territorio, desde la primera socialización llevada a cabo por esta Administración Zonal en el mes de febrero 2020

Cabe recalcar que por parte del Gad de Guayllabamba, no hemos tenido una respuesta oficial al proceso que se ha llevado a cabo en conjunto.

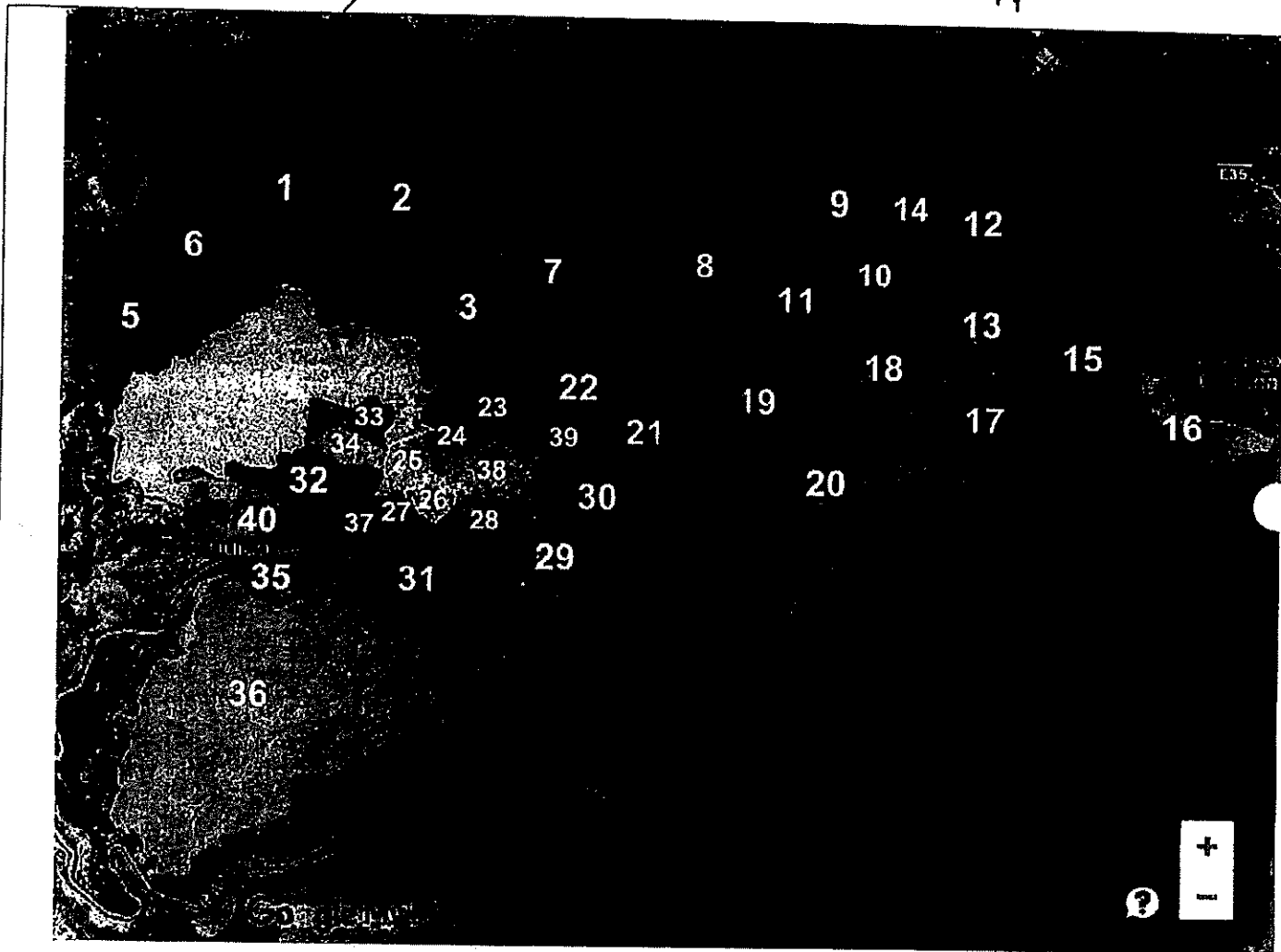
La Parroquia de Guayllabamba no cuenta con información sobre nombre de calles o avenidas, así nombres completos como accidentes geográficos. Razón por la cual, la tabla de los linderos de la Parroquia no cuenta con información exacta. Se ha solicitado al Gad su ayuda, al ser conocedores del territorio, pero hasta el momento no se ha tenido respuesta sobre el tema. La Administración del Territorio Habita y Vivienda, así como la base de carreteras de la EPMOP, para realizar el cuadro de límites barriales de la Parroquia.

A continuación, se remite la delimitación gráfica de la Parroquia de Guayllabamba de los barrios que se encuentran dentro del límite de las parroquia rural de Guayllabamba establecidos en la Ordenanza 3050 y establecido por CONALI:

- San Andrés
- Pueblo Viejo
- La Soña
- Coop Agrícola Doña Ana
- Valle Nuevo
- Santa Isabel
- Vista Hermosa
- Chercopamba
- Cooperativa Policía Nacional
- Vista Hermosa De Chaquibamba
- Los Laureles
- El Manantial
- Chaquibamba
- El Jordán
- San Vicente Bajo
- San Vicente Alto
- Cachuco Los Amancayes
- Santo Domingo De Sevilla
- La Victoria
- Santo Domingo De Los Duques
- Villacis

- San Rafael
- El Paraíso
- San Lorenzo
- San José De Doña Ana
- La Concepción
- La Merced
- Sebauco
- Altamira
- El Molino
- Huertos Familiares
- San Luis De Bellavista
- Nueva Esperanza
- San Ignacio
- San Pedro
- San Juan
- Pichincha
- Santa Ana
- San Luis Del Parque Central
- El Balcón De Guayllabamba

OBSERVACION.
UBICAR EL NORTE



GUAYLLABAMBA		LIMITES			
1		Río Pisque, Cantón Pedro Moncayo ✓ OK.	Calle S/N, Pueblo Viejo ✓ OK.	Quebrada S/N, Pueblo Viejo ✓ OK.	Quebrada S/N, Calle S/N, Santa Isabel ✓ OK.
2	PUEBLO VIEJO	SB Río Pisque, Cantón Pedro Moncayo ✓	Río Coyago, Avenida Panamericana Norte, San Lorenzo, Cooperativa Agrícola Doña Ana ✓	Quebrada S/N, La Sofia ✓ OK.	Quebrada S/N, Río Coyago, San Andrés, Santa Isabel ✓ OK.
3	LA SOFIA	Río Pisque, Cantón Pedro Moncayo ✓ OK.	Avenida Panamericana Norte, Vista Hermosa S/N ✓	Quebrada S/N, Vista Hermosa ✓ OK.	Quebrada S/N, Pueblo Viejo ✓
4	COOPERATIVA AGRICOLA DOÑA ANA	Río Coyago, Santa Isabel ✓ OK.	Avenida Panamericana Norte, San Ignacio, San Luis De Bellavista ✓ OK.	Río Coyago, Pueblo Viejo, San Lorenzo ✓ OK.	Río Guayllabamba, Parroquia Calderón ✓ OK.
5	VALLE NUEVO	Río Pisque, Cantón Pedro Moncayo ✓ OK.	Río Coyago, Cooperativa Agrícola Doña Ana ✓ OK.	Quebrada S/N, Santa Isabel ✓ EL ROSARIO DE BELLA VISTA	Río Guayllabamba, Parroquia Calderón ✓ OK.
6	SANTA ISABEL	SB Río Pisque, Cantón Pedro Moncayo ✓ VALLE NUEVO OK.	Río Coyago, Cooperativa Agrícola Doña Ana ✓ OK.	Quebrada S/N, Calle S/N, San Andrés, Pueblo Nuevo ✓ EL ROSARIO	Quebrada S/N, Valle Nuevo ✓

24 01
10 01

41 EL ROSARIO BARRIO LA SOFIA, QUEBRADA LA CANAL AV. PANAMERICANA NORTE SAN LORENZO LA COLINDA, LA SOFIA DOÑA ANA, RIO COYAGO, SAN LORENZO.

42 LA COLINDA QUEBRADA S/N, LA SOFIA AV. PANAMERICANA NORTE EL ROSARIO, SAN LORENZO VISTA HERMOSA DOÑA ANA, RIO COYAGO, SAN LORENZO.

43 Santo Domingo de Bumbuco

SB = ...
BN = ...

41	la sofia	la sofia	la sofia	cooperativa agricola doña ana
42	la sofia	la sofia	la sofia	la sofia
43	chavibambuco	s.d. de los duques	los amancayes	s.d. de los duques

42/58
LA SOFIA
Y EL ROSARIO

7	VISTA HERMOSA	Río Pisque, Cantón Pedro Moncayo ✓ OK	Av. Panamericana Norte, San Rafael ✓ OK	Quebrada S/N, Avenida Panamericana Norte, Cercopamba ✓ OK	Quebrada S/N, La Sofia LA COLIND ✓ OK
8	CERCOPAMBA	Río Pisque, Cantón Pedro Moncayo ✓ OK	Quebrada Chitayacu, Calle Troncal De La Sierra E28b ✓ OK	Quebrada S/N, Quebrada Chitayacu, Cooperativa Policía Nacional, Vista Hermosa De Chaquibamba, Los Laureles, LA VICTORIA ✓ OK	Av. Panamericana Norte ✓ OK
9	COOPERATIVA POLICIA NACIONAL	Río Pisque, Cantón Cayambe ✓ OK	Calle S/N, Vista Hermosa de Chaquibamba ✓ OK	Calle S/N, El Jordan ✓ OK	Calle S/N, Quebrada S/N, Cercopamba ✓ OK
10	VISTA HERMOSA DE CHAQUIBAMBA	Calle S/N, Cooperativa Policía Nacional ✓ OK	Calle S/N, Los Laureles ✓ OK	Calle S/N, Chaquibamba ✓ OK	Cercopamba ✓ OK
11	LOS LAURELES	Calle S/N, Vista Hermosa de Chaquibamba, Cooperativa Policía Nacional ✓ OK	Quebrada Chitayacu, Santo Domingo de Sevilla ✓ OK	Calle S/N, Chaquibamba ✓ OK	Calle S/N, Cercopamba ✓ OK
12	EL MANANTIAL	SAMBUCO ✓ Quebrada Sambuco ✓ OK	Calle Troncal de La Sierra E28b ✓ OK	SAMBUCO ✓ Quebrada Sambuco, Cantón Cayambe ✓ OK	Quebrada Sambuco, El Jordan ✓ OK
13	CHACHUCO LOS AMANCAYES	Quebrada S/N, El Manantial ✓ OK	Quebrada Monteserrín, Cachuco Los Amancayes ✓ OK	San Vicente Bajo ✓ OK	Quebrada Sambuco, Vista Hermosa de Chaquibamba, Los Laureles ✓ OK
14	EL JORDAN	Río Pisque, Cantón Pedro Moncayo ✓ OK	Chaquibamba ✓ OK	Quebrada Sambuco ✓ OK	Calle S/N, Cooperativa Policía Nacional ✓ OK
15	SAN VICENTE BAJO	Quebrada Chaquibambilla, Calle Troncal de La Sierra E28b, Cantón Cayambe ✓ OK	Quebrada Monteserrín ✓ OK	Calle E283, San Vicente Alto ✓ OK	CACHUCO LOS AMANCAYES ✓ OK
16	SAN VICENTE BAJO	Quebrada Chaquibambilla ✓ OK	Quebrada Monteserrín ✓ OK	Cantón Cayambe ✓ OK	Calle E283 ✓ OK
17	CACHUCO LOS AMANCAYES	PANAMERICANA NORTE ✓ Quebrada Monteserrín, Chaquibamba ✓ OK	MONTESERRIN ✓ Quebrada Santo Domingo ✓ OK	Cantón Cayambe, SAN VICENTE BAJO ✓ OK	Santo Domingo De Sevilla ✓ OK
18	SANTO DOMINGO DE SEVILLA	CDH. SANTO DOM. SEVILLA ✓ Los Laureles ✓ OK	Quebrada Santo Domingo, Santo Domingo de Los Duques, PANAMERICANA NORTE ✓ OK	Quebrada Monteserrín, Chaquibamba, Cachuco de Los Amancayes ✓ OK	Quebrada Chitayacu, Quebrada Santo Domingo ✓ OK
19	LA VICTORIA	Quebrada Chitayacu, Los Laureles ✓ OK	Santo Domingo de Los Duques ✓ OK	Quebrada Chitayacu, Santo Domingo De Sevilla, Santo Domingo Basso ✓ OK	Pasaje Pananorte 2, Villacís ✓ OK
20	SANTO DOMINGO DE LOS DUQUES	Río Coyago ✓ Quebrada Santo Domingo, La Victoria, Villacís ✓ OK	PARROQUIA ✓ Parroquia El Quinche ✓ OK	San Miguel del Duiche, Cantón Cayambe ✓ OK	Río Coyago, Quebrada S/N, La Victoria, Villacís, El Molino ✓ OK
21	VILLACÍS	Río Coyago, Quebrada Chitayacu, Calle Troncal de La Sierra E28b, Cercopamba, San Rafael ✓ OK	Santo Domingo de Los Duques, El Molino ✓ OK	Pasaje Pananorte 2 ✓ OK	Río Coyago, Calle Eloy Alfaro, Calle Jaime La Ribadenaira, Calle Pichincha, San Luis del Quinche, Parque Central antigua ✓ OK
22	SAN RAFAEL	Panamericana Norte, Calle Troncal de La Sierra E28b ✓ OK	Río Coyago ✓ OK	Quebrada Chitayacu, Villacís ✓ OK	El Paraiso ✓ OK
23	EL PARAISO	Panamericana Norte ✓ OK	Río Coyago ✓ OK	San Rafael ✓ OK	Calle S/N, San Lorenzo ✓ OK
24	SAN LORENZO	El Rosbello ✓ Río Coyago ✓ OK	Río Coyago ✓ OK	Calle Pueblo Viejo, Avenida Panamericana Norte, Calle S/N, El Paraiso, El Rosbello ✓ OK	Río Coyago ✓ OK
25	SAN JOSE DE DONACIA	Avenida Panamericana Norte ✓ OK	Calle Abdón Calderón, G. Calle 24 De Mayo, La Concepcion, LA MERCEZ ✓ OK	Río Coyago ✓ OK	Calle Manuela Sáenz, Calle José Jaime Ortiz, Calle 24 de Mayo ✓ OK
26	LA CONCEPCION	MANUELA SAENZ, Calle Abdón Calderón G., San José De Doña Ana ✓ OK	Calle 24 De Mayo, Calle Quito ✓ OK	Quebrada El Quinche, Calle 29 De Mayo ✓ OK	Calle Quito, La Merced ✓ OK

Pendiente revisión Don Luis "RESPUESTA DE LA REVISION"

PROBLEMAS DEFINICION

27	LA MERCED	Manuela Sáenz Calle Abdón Calderón G. OK	Calle Inraqui, Huertos Familiares OK	Calle Quito, La Concepción OK	Calle Manuela Sáenz, Pichincha OK
28	CEBAUCO	vía Quebrada El Quinche OK	Calle Quito, HUERTOS FAMILIARES OK	Las Conchas Calle S/N, Altamira OK	Calle Quito, Calle 29 De Mayo OK
29	ALTAMIRA	vía Quebrada El Quinche, Calle S/N Las Canteras OK	Parroquia El Quinche OK	vía Quebrada El Quinche, Parroquia El Quinche OK	Calle Quito, Calle S/N, Cebaucó OK
30	EL MOLINO	Calle Eloy Alfaro, Calle Jaime Ribadeneira, Calle S/N, Villacís, San Luis del Parque Central OK	ANTIGUA VÍA EL QUINCHE Quebrada El Quinche, Parroquia El Quinche OK	Quebrada S/N, Calle S/N, Calle Eloy Alfaro SANTO DOMINGO DE LOS ORBES OK	Calle Pichincha, Calle Chimborazo, Pasaje S/N OK
31	HUERTOS FAMILIARES	Calle Quito, Calle Inraqui, Pichincha, La Merced OK	Calle Pichincha, SAN JUAN OK	Calle Quito, Altamira Cebaucó OK	Calle Rumichupa, San Juan, San Pedro OK
32	SAN LUIS DE BELLAVISTA	Quebrada S/N, Cooperativa Agrícola Doña Ana, Nueva Esperanza OK	Avenida Panamericana Norte, Calle de Guayllabamba OK	Avenida Panamericana Norte OK	Avenida Panamericana Norte, Cooperativa Agrícola Doña Ana. OK
33	NUEVA ESPERANZA	Quebrada S/N, San Ignacio	San Luis de Bellavista	Avenida Panamericana Norte	Cooperativa Agrícola Doña Ana, San Luis De Bellavista
34	SAN IGNACIO	Calle S/N, Cooperativa Agrícola Doña Ana	Quebrada S/N, Nueva Esperanza	Calle Edison Ernesto Mendoza Enríquez, Cooperativa Agrícola Doña Ana	Cooperativa Agrícola Doña Ana
35	SAN PEDRO	Quebrada S/N, Calle El Placer OK	Quebrada S/Ne, San Juan OK	Calle Rumichupa, Huertos Familiares OK	Río Guayllabamba OK
36	SAN JUAN	Quebrada S/N, San Pedro, Huertos Familiares OK	Río Urvayá OK	Parroquia Quinche, Yaruqui, Tababela OK	Río Guayllabamba OK
37	PICHINCHA	Avenida Panamericana Norte, Calle José Antonio Ortiz, Calle Manuela Sáenz OK	Calle Puruhantag, Huertos Familiares OK	Calle Manuela Sáenz, La Merced OK	Calle Rumichupa, Calle El Placer OK
38	SANTA ANA	Río Coyago, Calle Manabí, Calle José Antonio De Sucre, Calle Eloy Alfaro, Calle Hideyo Noguchi OK	Quebrada El Quinche OK	Calle Pichincha, Pasaje S/N Otellana OK	Río Coyago, San José De Doña Ana OK
39	SAN LUIS DEL PARQUE CENTRAL	Río Coyago OK	Calle Eloy Alfaro, Calle Manabí, Calle José Antonio De Sucre, Calle Eloy Alfaro, Calle Hideyo Noguchi, El Molino, Santa Ana, Calle Inraqui OK	Villacís OK	Río Coyago, El Paraíso OK
40	EL BALCON DE GUAYLLABAMBA	Avenida Panamericana Norte OK	Quebrada S/Ne, Calle El Placer OK	Calle El Placer OK	Río Guayllabamba OK
TOTAL	40				

11.4. PARROQUIAS NOR-CENTRALES

El proceso de la socialización para la delimitación de los sectores de la Zona Nor Central estuvo a cargo del Departamento de Gestión Participativa de la Delegación Nor Central, para lo cual se planteó una agenda de reuniones en gabinete y en territorio con las limitaciones provocadas por la pandemia Covid-19. Fueron convocados miembros de cada Gad Parroquial, así como actores de la comunidad.

En las socializaciones se utilizó láminas impresas, así como la herramienta google earth en los sitios que

ANÁLISIS NUEVOS SOLUCIONES:

1. EL COLDO

2. SANTA ROSA 142

3. NUEVA ESPERANZA


4. SANTA LÚCILA

SON PARQUES RESERVADOS QUE SE DEBE ENTENDER COMO ZONAS DE PROTECCIÓN AMBIENTAL. CONSULTAR SI SE HACE INDEPENDIENTE SE TRATA DE UN ESTABLECIMIENTO HUMANO EXISTENTE CONSULTAR - VALORAR STTV.

ANEXO 12

SOCIALIZACIÓN DELIMITACIÓN DE BARRIOS DE LA ADMINISTRACION ZONAL EUGENIO ESPEJO

ZDA - FASE

No.	ADMINISTRACION ZONAL	PARROQUIA	BARRIOS	FECHA	LUGAR	FOTOGRAFIA
1	Eugenio Espejo	Guayllabamba	San Juan, San Andrés, San Pedro, Pichíncha, Pueblo Viejo, La Merced, Huertos Familiares, La Concepción, La Sofía, Santa Ana, Altamira, Vista Hermosa, El Molino, Villacís, Cercopamba, Los Laureles, Cooperativa Policía Nacional, Santo Domingo De Sevilla, El Jordán, El Manantial, Chaquilbamba, Cachuco Los Amancayes, San Vicente Alto, Santa Isabel, Valle Nuevo, Balcón de Guayllabamba.	26/02/2021	CASA SOMOS GUAYLLABAMBA	

ADMINISTRACIÓN ZONAL EUGENIO ESPEJO


DEPENDENCIA: **ADMINISTRACIÓN ZONAL EUGENIO ESPEJO**



Nº	NOMBRES Y APELLIDOS	CÉDULA DE CIUDADANÍA	EDAD	AUTODEFINICIÓN							INSTITUCIÓN ORGANIZACIÓN SOCIAL	CARGO FUNCIÓN	CORREO ELECTRÓNICO Y TELÉFONO	FIRMA
				GÉNERO	MASCULINO	FEMENINO	MESTIZO	INDÍGENA	AFERRO	MONTUBIANO				
TEMA: Socialización Delimitación de Barrios (Segunda Fase) Parroquia Guaylabamba.														
LUGAR: Casa Somas Quito - Guaylabamba														
FECHA: 26 - febrero - 2021														
1	Florencia Acosta P.	010023125	62	X		X					BARRIO CERRO PARRAS		Correo: <i>Mano vicinos@parras.com</i> Telf:	<i>[Signature]</i>
2	Anita fernandez	440320648740											Correo: <i>luis fernandez@homelife.com</i> Telf:	<i>[Signature]</i>
3	Jose perez	1710222-2-52	52	X							SAN JUAN		Correo: Telf: 0999333673	<i>[Signature]</i>
4	Concepcion J. Cordero	7575894826	40								SAN JUAN		Telf: Correo:	<i>[Signature]</i>
5	JEORIS VILLAS	120674377-8		X							VILLAS		Telf: 0939966211 Correo:	<i>[Signature]</i>
6	Andrés Cordero	1707380646									Yondón		Telf: 0992158537 Correo:	<i>[Signature]</i>
7	Maria Ines De la Cruz	121936653			X						BARRIO el AGUADO		Correo: <i>maria s. saceur@global.com</i> Telf: 0983989365 Correo:	<i>[Signature]</i>
8													Telf:	

ADMINISTRACIÓN ZONAL EUGENIO ESPEJO

Nº	NOMBRES Y APELLIDOS	CÉDULA DE CIUDADANÍA	EDAD	GÉNERO		AUTODEFINICIÓN							INSTITUCIÓN ORGANIZACIÓN SOCIAL	CARGO FUNCION	CORREO ELECTRÓNICO Y TELÉFONO	FIRMA
				MASCULINO	FEMENINO	MESTIZO	INDÍGENA	AFRICO	MONTUBIO	AFRIBOLTI	AFRIBROS					
DEPENDENCIA: ADMINISTRACIÓN ZONAL EUGENIO ESPEJO		TEMA: SOCIALIZACION DE BUREL DOLMINTACION (SEGUNDO TISE) BARROVA GUYAINDASHA		LUGAR: CASI DOMO S GUYO-GUYAINDASHA		FECHA: 26 - DE FEBRERO - 2021										
1	Miguel Quintanilla	1703257094	68		X								CA S.G.	no cal	labordens.dshp@com	
2	Telmo Sánchez	1705496519	79	X									Banco del	Presidente		
3	Esteban Andrade	1704066511	64	X									A-E-E	-		
4	Armando Arias	1700088442	66	X									Banco del	-		
5	Cabriza López	1720043807	29	X									CND Penagual	Administrador	gyspca2ambianca@gmail.com	
6	Carlos Guantorís	1718307919	31	X									PRENSA	2FNET	0992881421	
7	Carlos Caboscaño	1713087735	51	X									ASOCIACION DE REHAL VALLE NORO		Correo: valcaboscaño49@gmail.com	
8	Fernando Cord	10013308063	63													



DEPENDENCIA: ADMINISTRACIÓN ZONAL EUGENIO ESPEJO

TEMA: SOCIALIZACION DELIMITACION DE BARRIOS (SEGUNDA FASE) BARROQUO GUAYLLA BAHIA

LUGAR: CASAS SORIOS BUITO - GUAYLLA BAHIA

FECHA: 26 DE FEBRERO - 2021

Nº	NOMBRES Y APELLIDOS	CÉDULA DE CIUDADANÍA	EDAD	AUTODEFINICIÓN							INSTITUCIÓN ORGANIZACIÓN SOCIAL	CARGO FUNCIÓN	CORREO ELECTRÓNICO Y TELEFONO	FIRMA
				GENERO	MASCULINO	FEMENINO	MESTIZO	INDIGENA	AFFERO	MONTAÑÉS				
1	WIS ANDRUE	174597265	33	X			X			AZEE	FD9	Correo: wisandriadedeb@9me Telf: 0998738656		
2	Solaine Quishpe	466819311	61		X					La Sofo	Presidente	Correo: Telf: 047974769 Correo: construccion@nutricion.com		
3	GUSTAVO BOADA	17881637	33							GAD Guayll.	Tecnico Ing. Civil	Telf: 0999842314		
4	Josiah Paraza	170467002	69									Correo: 0961325782 Telf:		
5	Elis Karapues	175450666	46							Santisabel		Telf: 0984987028 Correo:		
6	Tulko Umuez	172193165	33							San Vicente		Telf: 0183362965 Correo:		
7	Eduardo Galazga	170551717	61							San Vicente		Telf: 0991246291 Correo: pavel_marsel@hdmel.com		
8	Andresol Poto	171068110				X				SAN PEARO		Telf: 0991631254		



DEPENDENCIA: ADMINISTRACIÓN ZONAL EUGENIO ESPEJO

TEMA: SOCIALIZACION DELIMITACION DE BARRIOS (SEGUNDA FASE) BARRIO LA BARRERA

LUGAR: CASA SOMOS BUITO - GUAYLLABAMBID

FECHA: 26 - FEBRERO - 2021

Nº	NOMBRES Y APELLIDOS	CÉDULA DE CIUDADANÍA	EDAD	GÉNERO		AUTODEFINICIÓN							INSTITUCIÓN ORGANIZACIÓN SOCIAL	CARGO FUNCIÓN	CORREO ELECTRÓNICO Y TELEFONO	FIRMA
				MASCULINO	FEMENINO	INDIA	MESTIZO	EUROPEO	MONTUBIO	PLADESCO	LLANEROS	QUECHUAS				
1	Héctor Simón	1701935522	608	X									Presidente	Correo: h.ecat2@gmail.com Telf: 0991347425		
2	Hugo Teopante	171460335	412	X										Correo: [illegible]		
3	Hector Teopante	17130462	42	X										Correo: [illegible]		
4	Héctor Rodríguez	710804236	50	X										Correo: Hectorr - 1969@hotmail.com Telf: 0991981260		
5	Jose Alca	171991048	45	X										Correo: Jose1972@outlook.com Telf: 0969497018		
6	REJIMNY TOSPANA	170666737	60	M										Correo: jimmy_bared@hotmail.com Telf: 0999869186		
7	ANDRÉS SURECUI	172529351	42	F										Correo: [illegible]		
8	Angel Miller	170666737		X										Correo: [illegible] Telf: 0999842823		



ADMINISTRACIÓN ZONAL EUGENIO ESPEJO

DEPENDENCIA: ADMINISTRACIÓN ZONAL EUGENIO ESPEJO (SEGUNDA FASE) FERREROS GONZÁLEZ

TEMA: SOCIALIZACIÓN DELIMITACIÓN DE BARRIOS

LUGAR: CASA SOHOS OJITO - GUSVILLASIBLA

FECHA: 26 - FEBRERO - 2021

Nº	NOMBRES Y APELLIDOS	CÉDULA DE CIUDADANÍA	EDAD	AUTODEFINICIÓN							INSTITUCIÓN ORGANIZACIÓN SOCIAL	CARGO FUNCIÓN	CORREO ELECTRÓNICO Y TELÉFONO		FIRMA
				GÉNERO	MASCULINO	FEMENINO	MESTIZO	INDÍGENA	AFRICO	MONTUBIO			BULGARI	OTROS	
1	Po. Ramiro Fozo	170728077	57								San Juan		Correo: 0983166020 Telf: 0983166020		
2	Jorge Durán	170228987	75								CHAGUIBAMBA MANTIAL		Correo: 69 Telf: 0992382712		
3	Lion Cordero	161342386									Santo Domingo de Guzmán		Correo: Telf: 0994687374		
4	Abdul Chiribos										Los Laureles		Correo: Telf: 0982246965		
5	Episito Menor	165982945									Coop. Universta RURAL OJITO LA TOLUCA PRACIONAL		Correo: cooperativadela2da20@hotmail.com Telf: 0933414414		
6	Katya Alvarado	1708453112											Correo: Telf: 369 321		
7													Correo: Telf:		
8													Correo: Telf:		



ADMINISTRACIÓN ZONAL EUGENIO ESPEJO

Nº	NOMBRES Y APELLIDOS	CÉDULA DE CIUDADANÍA	EDAD	GÉNERO	AUTODEFINICIÓN								INSTITUCIÓN ORGANIZACIÓN SOCIAL	CARGO FUNCIÓN	CORREO ELECTRÓNICO Y TELÉFONO		FIRMA		
					ESTRUCTURA	INDICADOR	PROFESIÓN	FORMACIÓN	EDUCACIÓN	ESTADO CIVIL	OTROS	Correo:			Telf:				
	DEPENDENCIA: ADMINISTRACIÓN ZONAL EUGENIO ESPEJO																		
	TEMA: SOCIALIZACIÓN IDENTIFICACIÓN DE BARRIOS (SEGUNDA FASE) PAROQUIA GUYLA BAMBABA																		
	LUGAR: CACA SOKOS QUITO - SAN VILLOBLANCA																		
	FECHA: 26 DE FEBRERO - 2021																		
1	Yansork Echevarria	1704304275	54	F											Barrío San Soano		Correo:		
																	Telf: 09772670095		
																	Correo:		
2	Luis Pacheco	1705041812		M											La Kueed		Telf: 09961239481		
																	Correo: mironjorito.sanchez@colnasa.com		
															Santa Ana		Telf: 0987826657		
																	Correo:		
4																	Telf:		
																	Correo:		
5																	Telf:		
																	Correo:		
6																	Telf:		
																	Correo:		
7																	Telf:		
																	Correo:		
8																	Telf:		
																	Correo:		

Memorando Nro. GADDMQ-AZEE-DGPD-2021-0344-M

Quito, D.M., 07 de mayo de 2021

PARA: Srta. Mgs. Ana Cristina Romero Ortega
Administradora Zonal Eugenio Espejo

ASUNTO: Solicitud de informes de socialización segunda fase del "Proyecto de Ordenanza de Delimitación de barrios del DMQ"

En atención al Memorando Nro. GADDMQ-AZEE-2021-0552-M de 27 de abril de 2021, en el cual informa y solicita:

"(...) En respuesta al documento No. GADDMQ-DC-SMGI-2021-0177- de 25 de abril de 2021, mediante el cual el doctor Santiago Guarderas en su calidad de Concejal Metropolitano, mencionó lo siguiente: "(...) Como es de su conocimiento, el 4 de diciembre de 2020, en la sesión extraordinaria Nro. 110, el Concejo Metropolitano conoció en primer debate el "proyecto de ordenanza de Delimitación de barrios del Distrito Metropolitano de Quito (...)". Con este antecedente, solicito remitir a este despacho para revisión y posterior envío de los informes de socialización de la segunda fase del proyecto de ordenanza hasta el miércoles 28 de abril de 2021, esta información deberá contar con los debidos sustentos (...)".

En tal virtud me permito adjuntar la información solicitada.

Atentamente,

Documento firmado electrónicamente

Sr. Alfonso Gonzalo Muñoz Peñaherrera
DIRECTOR DE GESTION PARTICIPATIVA

Referencias:
- GADDMQ-AZEE-2021-0552-M

Memorando Nro. GADDMQ-AZEE-DGPD-2021-0344-M

Quito, D.M., 07 de mayo de 2021

Anexos:

- GADDMQ-DC-SMGI-2021-0177-.pdf
- INFORME Particip. Ciudadana AZ Norte (Delimitación Barrios)IAM.pdf
- ANEXO 1.pdf
- ANEXO 2.pdf
- ANEXO 3.pdf
- ANEXO 4.pdf
- ANEXO 5.pdf
- ANEXO 6.pdf
- ANEXO 7.pdf
- ANEXO 8.pdf
- ANEXO 9.pdf
- ANEXO 10.pdf
- ANEXO 11.pdf
- ANEXO 12.pdf

Acción	Siglas Responsable	Siglas Unidad	Fecha	Sumilla
Elaborado por: Bertha Elizabeth Castillo Rios	bc	AZEE-UGP	2021-05-06	
Revisado por: Ana Maria Ortiz Matuhura	AMOM	AZEE-UGP	2021-05-07	
Aprobado por: ALFONSO GONZALO MUÑOZ PEÑAHERRERA	AGMP	AZEE-DGPD	2021-05-07	

