

Quito, 07 ENE 2020

Oficio 52 GG-GP

0060

Asunto: Solicitud de trazado vial


Abogada
Laura Coello F.
Administradora Zonal Tumbaco
Juan Montalvo s/n y Oswaldo Guayasamín
Telf. 2371-946 / 2371-943
Presente

De mi consideración:

Por la presente, me permito solicitar a usted se nos proporcione la información técnica del trazado vial de la calle localizada en el barrio Calluma, parroquia Pifo, específicamente entre los predios No. 5030116 y 5556367, para lo cual adjunto un plano de ubicación.



Con sentimientos de consideración y estima.

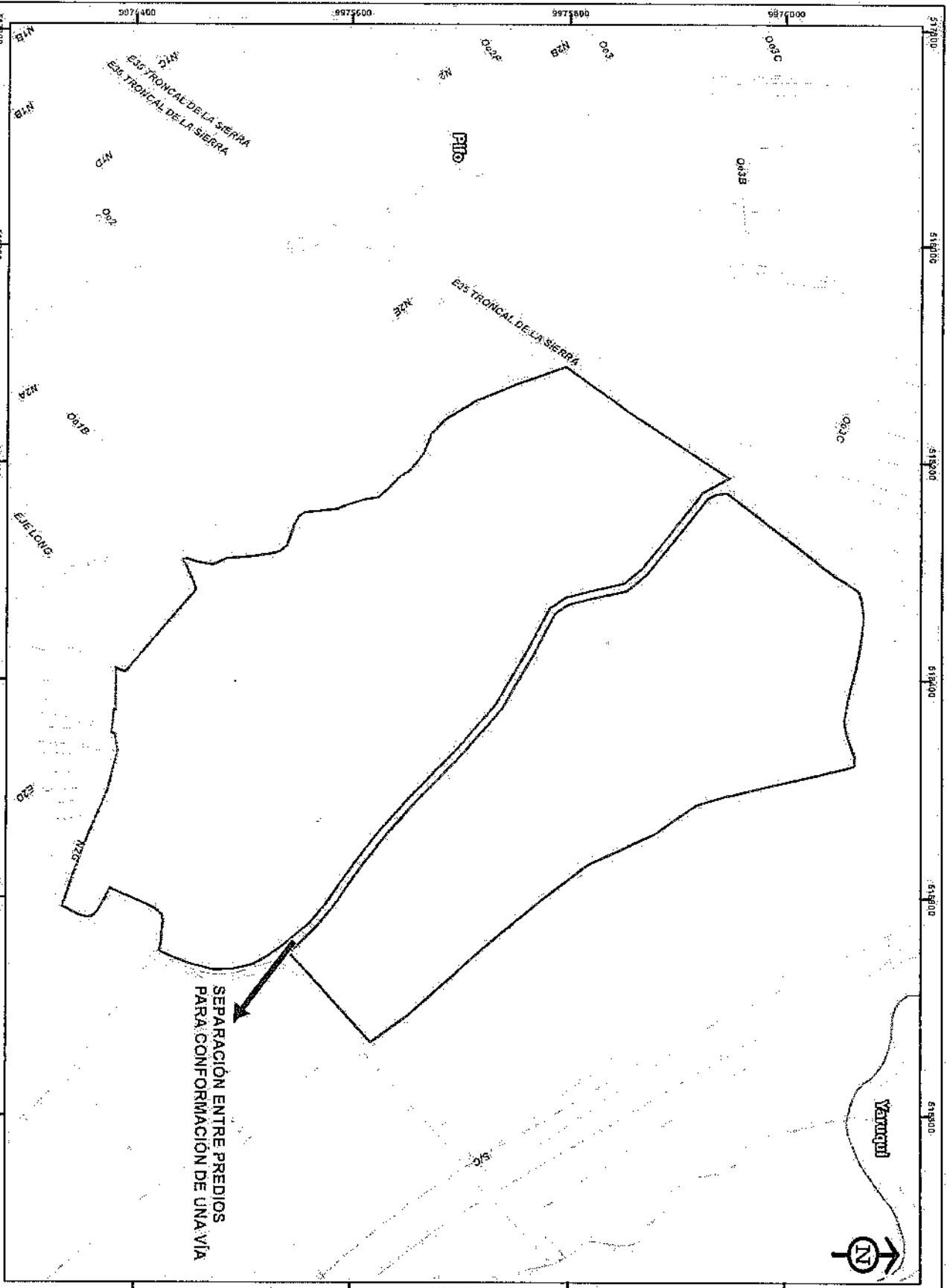
Atentamente,



Ing. Mauricio Rosales E.
Gerente General
Empresa Pública Metropolitana de Movilidad y Obras Públicas

Adjunto: Plano de ubicación de calle (1 hoja)

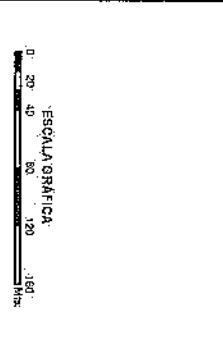
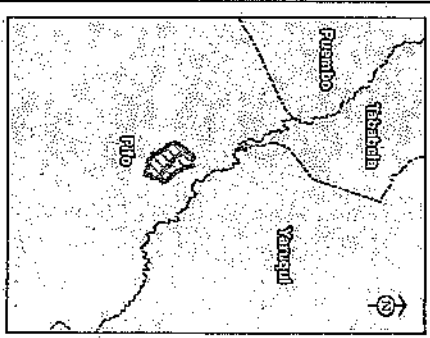
| | | | |
|-----------------------|-----------------------|--------|---|
| Elaborado por: | Ing. Mónica Guzmán C. | UIG-GP |  |
| Aprobado por: | Ing. Walter Bernal B. | GP (E) |  |
| Hoja de trámite: 4074 | | | |



SIMBOLOGIA

LEYENDA EXPLICATIVA

- EJES VIALES
- PREDIOS DMC
- PREDIO 50301116
- PREDIO 5556367
- LIMITE PARROQUIAL



EPMMOP EMPRESA PUBLICA METROPOLITANA
 MUNICIPALIDAD DE MOVILIDAD Y OBRAS PUBLICAS

ING. MAURICIO ROSALES E.
 GERENTE GENERAL

GERENCIA DE PLANIFICACION

Proyecto: PLANO DE UBICACION DE PREDIOS No. 50301116 Y 5556367

Objetivo: EJES VIALES, PREDIOS DMC, LIMITE PARROQUIAL

RESPONSABLE: UG - GERENCIA DE PLANIFICACION

Revisó: ING. JOSE LUIS RICAÑO

Procesamiento Unidad de Información Geográfica

Aprobó: ING. LORENA DURETAZ, GERENTE DE PLANIFICACION (G)

ESCALA: 1:5,000

FECHA: DICIEMBRE 2016

PROCESAMIENTO: MBOC

LÁMINA: 411

FUENTES: EPMMOP, Gerencia de Planificación
 Unidad de Información Geográfica

Límite Parroquial: SHY.

Predios: Dirección Metropolitana de Catastro

SISTEMA DE REFERENCIA ESPACIAL: UTM
 DATUM DE PROYECCION: CARTESIANO
 SISTEMA DE COORDENADAS: UTM
 ZONA: 17N
 ESCALA: 1:50,000
 DATUM: WGS 1984
 PROYECCION: UTM
 ZONA: 17N