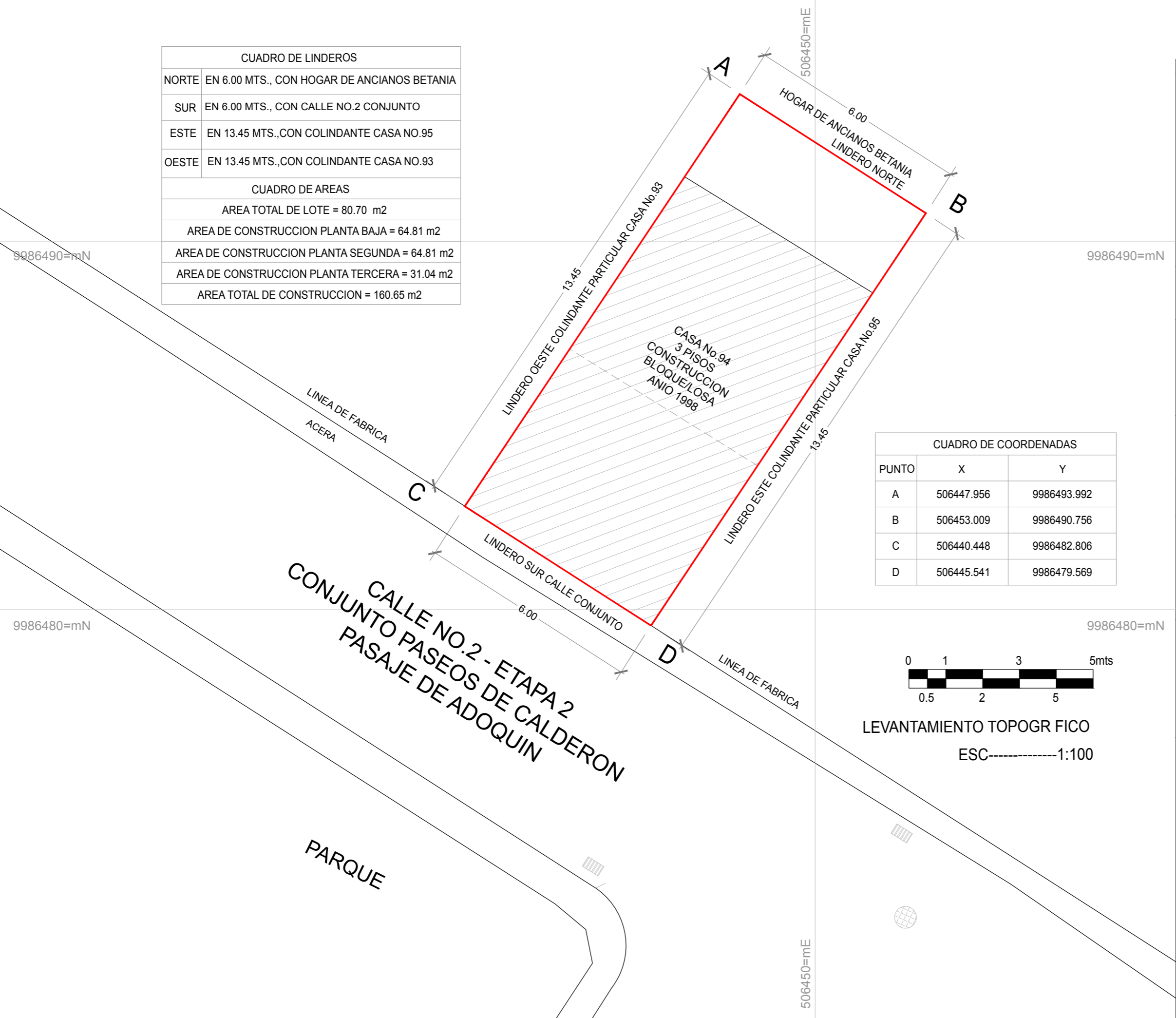
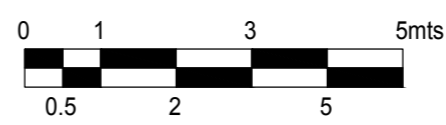


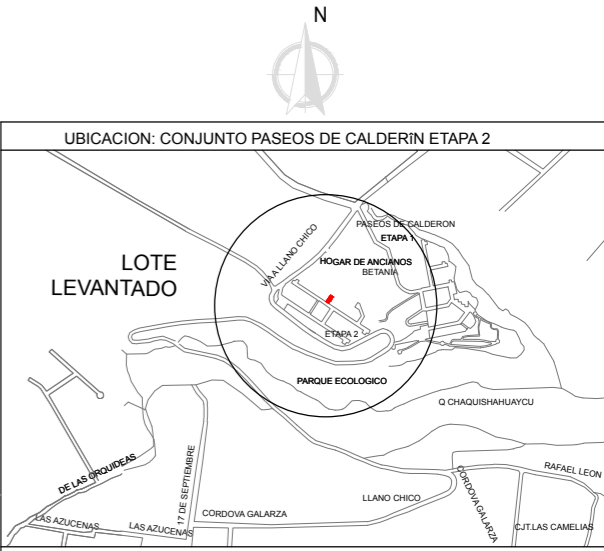
CUADRO DE LINDEROS	
NORTE	EN 6.00 MTS., CON HOGAR DE ANCIANOS BETANIA
SUR	EN 6.00 MTS., CON CALLE NO.2 CONJUNTO
ESTE	EN 13.45 MTS., CON COLINDANTE CASA NO.95
OESTE	EN 13.45 MTS., CON COLINDANTE CASA NO.93
CUADRO DE AREAS	
AREA TOTAL DE LOTE = 80.70 m ²	
AREA DE CONSTRUCCION PLANTA BAJA = 64.81 m ²	
AREA DE CONSTRUCCION PLANTA SEGUNDA = 64.81 m ²	
AREA DE CONSTRUCCION PLANTA TERCERA = 31.04 m ²	
AREA TOTAL DE CONSTRUCCION = 160.65 m ²	



CUADRO DE COORDENADAS		
PUNTO	X	Y
A	506447.956	9986493.992
B	506453.009	9986490.756
C	506440.448	9986482.806
D	506445.541	9986479.569



LEVANTAMIENTO TOPOGR FICO
ESC-----1:100



NOTAS
- TODAS LAS MEDIDAS ESTAN DADAS EN METROS SALVO DONDE INDIQUE LO CONTRARIO.
- EL LEVANTAMIENTO TOPOGRAFICO SE REALIZO CON COORDENADAS Y COTAS WGS-84 TM QUITO.

SIMBOLOGIA:		
LINDERO CERCA ALAMBRE	CURVAS NIVEL	ARBOLEDA/MONTAÑA
PISCINA	CAMINO PAVIMENTADO	CISTERNA
LINEA ELECTRICA	CAMINERIA	POTREROS Y CULTIVOS
RIO O ARROYO	POZO REJILLA	CAJA REVISION
POSTE LUZ	QUEBRADA	CASA / EDIFICIO
ESTACAS MARCADAS	POZO ALCANTARILLADO	PUNTOS DE COTA



LEVANTAMIENTO TOPOGRAFICO GEORREFERENCIADO PROPIEDAD
SRA. LUZ MARINA RAMON Y SR. NERVIO GANUCHE

CONTIENE:	CLAVE CATASTRAL : 12713 02 005 000 000 000
UBICACION	No. PREDIO: 1296891
LEVANTAMIENTO DEL LOTE	CANTIN: QUITO PARROQUIA: CALDERON
CUADRO DE AREAS	DEPENDENCIA ADMINISTRATIVA: A.Z.CALDERIN
CUADRO DE COORDENADAS	BARRIO/SECTOR: REDIN # 2
CUADRO DE LINDEROS	ZONIFICACION: A8 (A603-35)
CURVAS DE NIVEL CADA 50 CM	USO DE SUELO: (RU1) RESIDENCIAL URBANO 1
	IRM. No.: N/A
	ESCALAS INDICADAS
	FECHA: OCTUBRE 2021

PROPIETARIOS	LEVANTO:	LAMINA:
SRA. LUZ MARINA RAMON C.I. 0103520870	<i>[Signature]</i>	A3 /1
A.A. SR. NERVIO GANUCHE C.I. 1708901036	ARQ. ANDREA EGAS M. REG.SENESCYT 1005-2018-1991692	