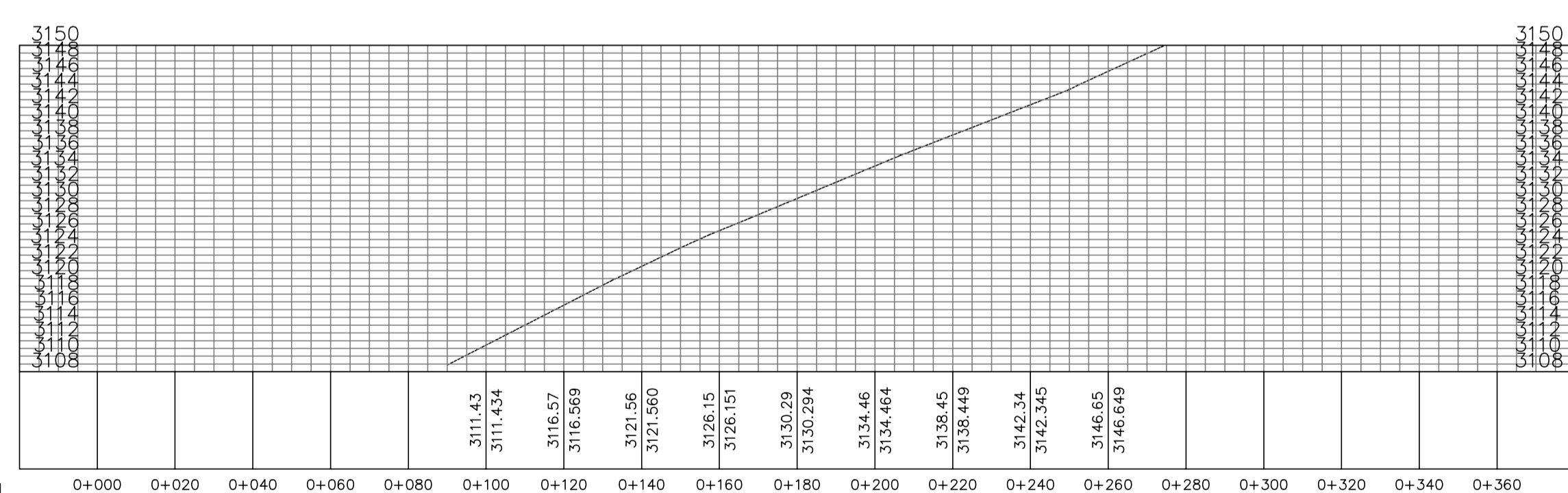
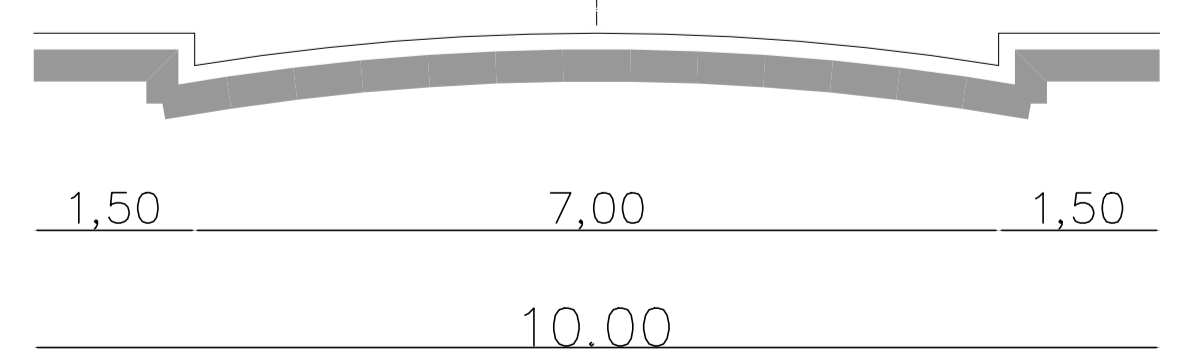


P. LONGITUDINAL ESCALA 1 : 750



P Transversal ESCALA 1 : 750



CORTE CALLE RIO BABA SIN ESCALA

FOTO 1



FOTO 2



FOTO 3



FOTO 4




FOTO 5



FOTO 6



UBICACIÓN SIN ESCALA



SECTOR: BARRIO 15 DE JULIO

42903	42902	42901
42803	42802	42801
42703	42702	42701

QUITO grande otra vez
MUNICIPIO DEL DISTRITO METROPOLITANO DE QUITO
 ADMINISTRACION ZONAL LA DELICIA
 UNIDAD DE TERRITORIO Y VIVIENDA

PROYECTO: PROPUESTA DE TRAZADO VIAL CALLE RIO BABA

UBICACION: REF. HOJA TOPOGRAFICA 42802 Y 42902
 SECTOR BARRIO 23 DE JULIO - PARROQUIA EL CONDADO - CANTON QUITO

CONTIENE: PROPUESTA DE TRAZADO VIAL CALLE RIO BABA
 CORTE VIAL DE LA PROPUESTA
 UBICACION
 FOTOS DEL ESTADO ACTUAL

REVISADO POR: _____ APROBADO POR: _____
 ARQ. EDISON CUJICAL Jefe Zonal de Territorio y Vivienda DRA. LAURA FLORES Administradora Zonal de La Delicia

LAMINA: 1 de 1
 LEVANTO Y DIBUJO: GEYVANNY OSQUE TERRIBO Y VIVIENDA
 ESCALA: INDICADA
 FECHA: OCTUBRE / 2021