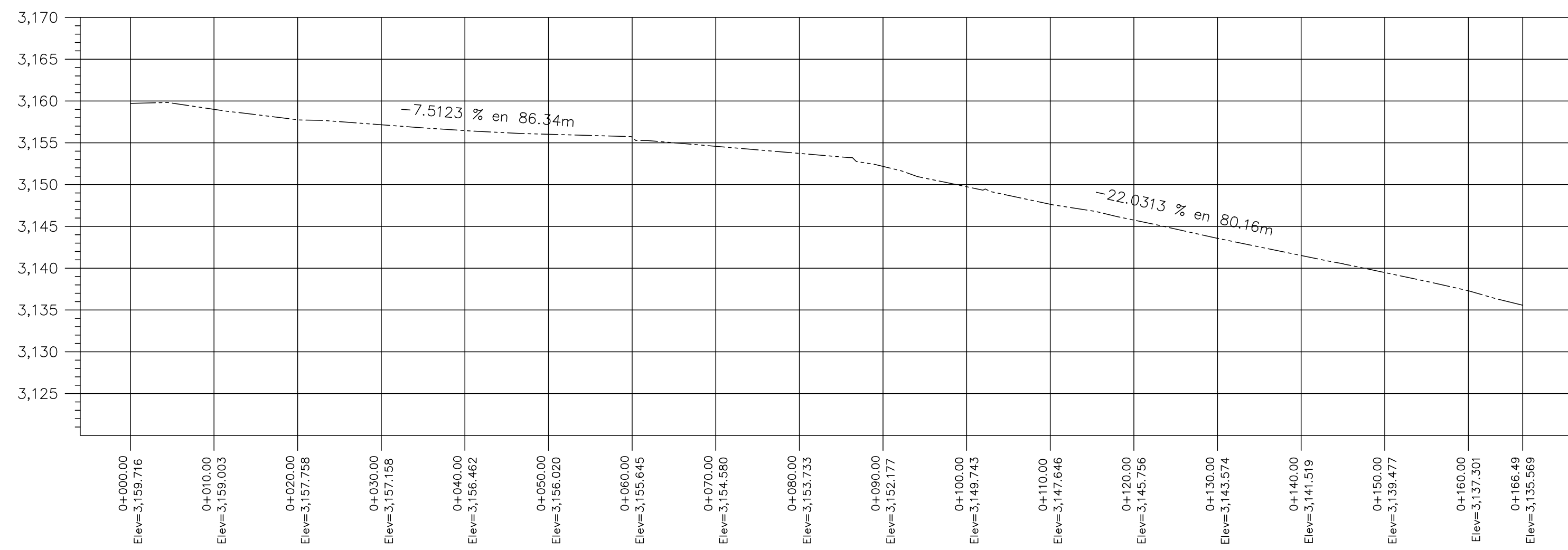


**LEVANTAMIENTO TOPOGRAFICO**

ESCALA-----1:225

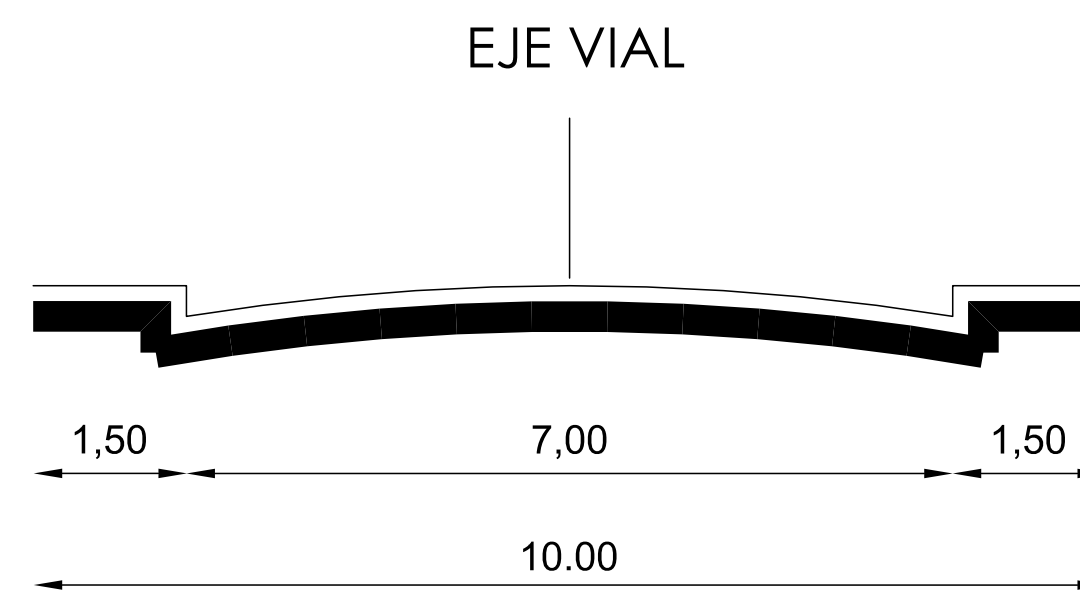
**CORTE EJE CALLE RIO BABA**



**CORTE NATURAL DE LA VÍA**

ESCALA-----1:500

**CORTE TRANSVERSAL**



**CORTE CALLE RIO BABA**

SIN ESCALA

PUNTOS GPS			
BM1	9987251.735	775972.861	3159.698
BM2	9987256.654	775983.819	3158.896

SIMBOLOGÍA	
	PROPUESTA VIAL
	EJE VIAL
	LINDERO NATURAL
	BORDE DE TALUD
	CALLE APROBADA
	POSTES DE ENERGIA ELECT
	POZO ALCANTARILLADO
	CONSTRUCCION

**QUITO** gobernada por sus ciudadanos  
**MUNICIPIO DEL DISTRITO METROPOLITANO DE QUITO**  
 ADMINISTRACION ZONAL LA DELICIA  
 UNIDAD DE TERRITORIO Y VIVIENDA

PROYECTO: PROPUESTA DE TRAZADO VIAL CALLE RIO BABA		LAMINA: <b>1 de 1</b>
UBICACION: REF. HOJA TOPOGRAFICA 42802 Y 42902 SECTOR BARRIO 23 DE JULIO - PARROQUIA EL CONDADO - CANTON QUITO		LEVANTO Y DIBUJO: GEOVANNY DUEQUE INGENIERO CIVIL Y VIVIENDA
CONTIENE: PROPUESTA DE TRAZADO VIAL CALLE RIO BABA CORTE VIAL DE LA PROPUESTA UBICACION FOTOS DEL ESTADO ACTUAL		ESCALA: INDICADA
REVISADO POR:	APROBADO POR:	FECHA: AGOSTO / 2021
ARQ. EDISON CUAICAL JEFE ZONAL DE TERRITORIO Y VIVIENDA	ING. ADRIAN AGUAS DIRECTOR DE GESTION DEL TERRITORIO	



FOTO 1



FOTO 2



FOTO 3



FOTO 4




FOTO 5