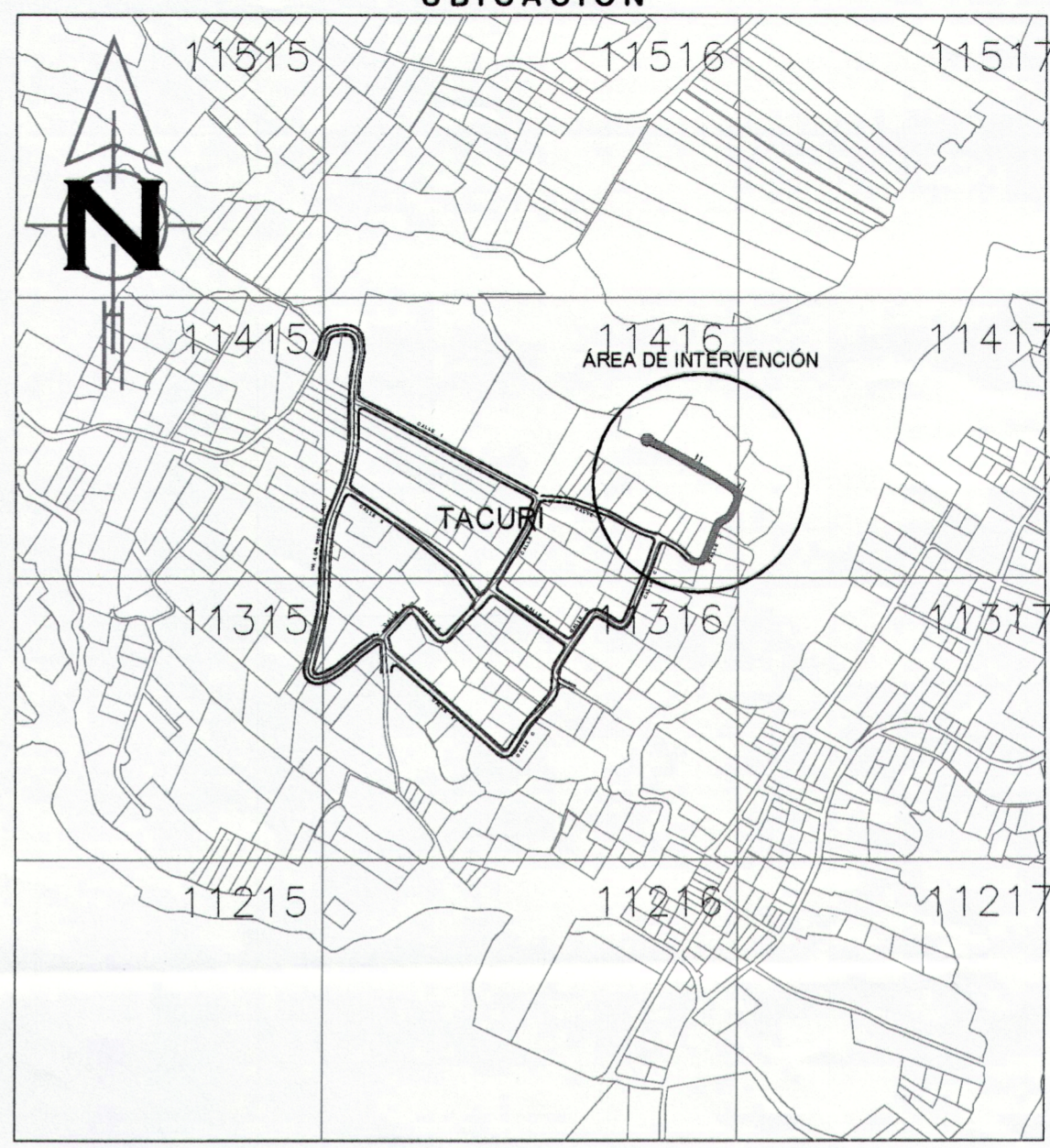
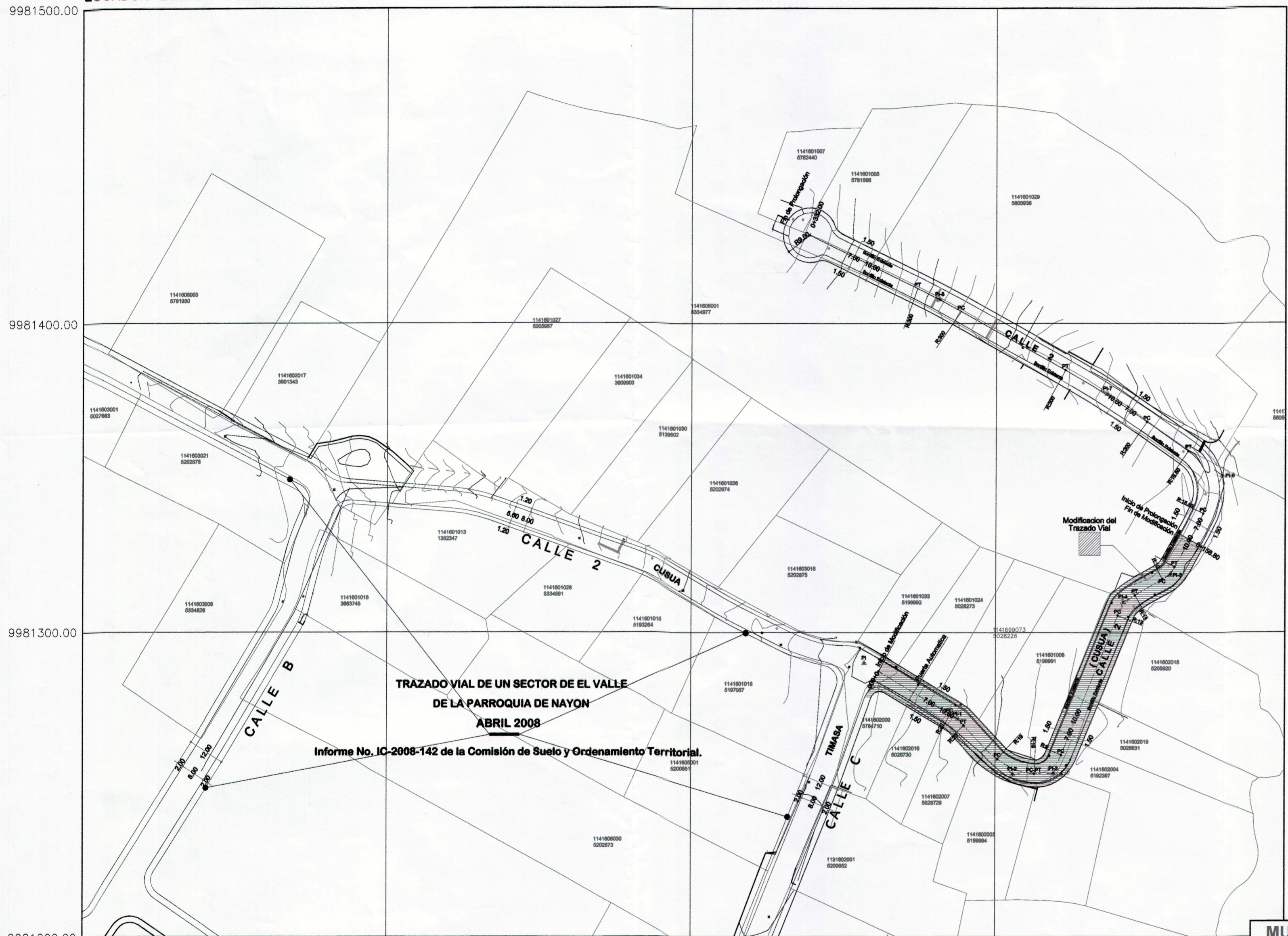


PLANO DE QUITO

ECUADOR - ESCALA 1:1000

HOJA TOPOGRÁFICA Nº 11416.02 11417.01

UBICACION



ÍNDICE DE HOJAS ADYACENTES

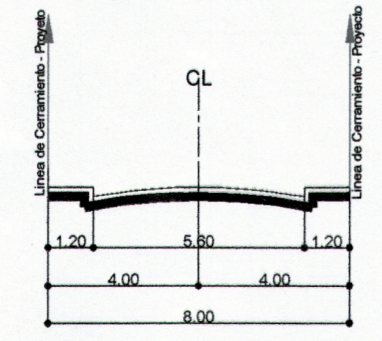
11515	11516	11517
11415	11416	11417
11315	11316	11317

SIMBOLOGIA

- Bordillo
- Cuneta
- Cerramiento Bloque/Ladrillo
- Cerramiento de Puas
- Construcción
- Afectación Vial
- Pozo de Alcantarilla
- Sumidero
- Poste de Luz
- Hidrante
- Punto de Inclinación
- Curva de Nivel Indice
- Curva de Nivel Intermedia

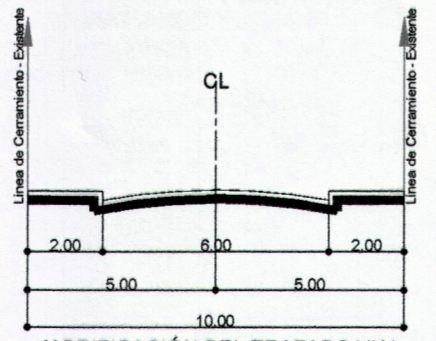
TRAZADO VIAL DE UN SECTOR DE EL VALLE DE LA PARROQUIA DE NAYON ABRIL 2008
 Informe No. IC-2008-142 de la Comisión de Suelo y Ordenamiento Territorial.

SECCION TRANSVERSAL



CALLE - 2
 TRAZADO VIAL - TACURI 2008
 IC - 2008-142
 Escala 1:20

SECCION TRANSVERSAL



- MODIFICACIÓN DEL TRAZADO VIAL DE LA CALLE - 2 (CUSUA) DESDE LA ABCISA 0+000 A 0+156.80
 - REGULARIZACIÓN DE LA PROLONGACIÓN DEL TRAZADO VIAL DE LA CALLE - 2 (CUSUA), DESDE ABCISA 0+156.80 HASTA NUEVA CURVA DE RETORNO
 ESTADO ACTUAL DE CALZADA - ADOQUINADA
 Escala 1:20

MUNICIPIO DEL DISTRITO METROPOLITANO DE QUITO	SERIE TRAZADOS VIALES	Nº. 11416.02 11417.01
	ESCALA 1:1000	FECHA JUNIO/2021
- MODIFICACIÓN DEL TRAZADO VIAL DE LA CALLE CALLE 2 (CUSUA) DESDE LA ABCISA 0+000 A 0+156.80	DATOS	G.A.D.D.M.Q. - A.Z.E.E.
	TOPOGRAFIA: TOP.B. ALOMOTO	PROYECTO: ING. DAVID PILA
- REGULARIZACIÓN DE LA PROLONGACIÓN DEL TRAZADO VIAL DE LA CALLE 2 (CUSUA) DESDE LA ABCISA 0+156.80 HASTA NUEVA CURVA DE RETORNO	REVISÓ: ARQ. LUCY PÉREZ	APROBÓ: ARQ. LUIS ANDRADE
	Abg. Mgs. ANA CRISTINA ROMERO ADMINISTRADORA ZONAL E. ESPEJO	
(SECTOR: TACURI - PARROQUIA NAYON)	OBSERVACIÓN: ORDENANZA METROPOLITANA QUE INCORPORA EL MAPA DE VÍAS LOCALES, SECUNDARIAS Y PRINCIPALES DEL SECTOR TACURI, EN EL PLAN B3-NZ DE CATEGORIZACIÓN Y DIMENSIONAMIENTO VIAL DE LA ORDENANZA METROPOLITANA No. 036, DEL PLAN PARCIAL NAYÓN-ZAMBIZA TRAZADO VIAL APROBADO CON INFORME No. IC-2008-142 CSYOT; ORDM-2018-0235-TACURI VIAS INTERNAS Y EXTERNAS.	