

UBICACION

SIMBOLOGIA

- POZO DE ALCANTARILLADO CORTE
- POZO DE ALCANTARILLADO PLANO
- POSTE DE LUZ CORTE
- LINEA DE CORTE EJE VIAL
- BORDILLO EXISTENTE
- AREA DE AFECTACION

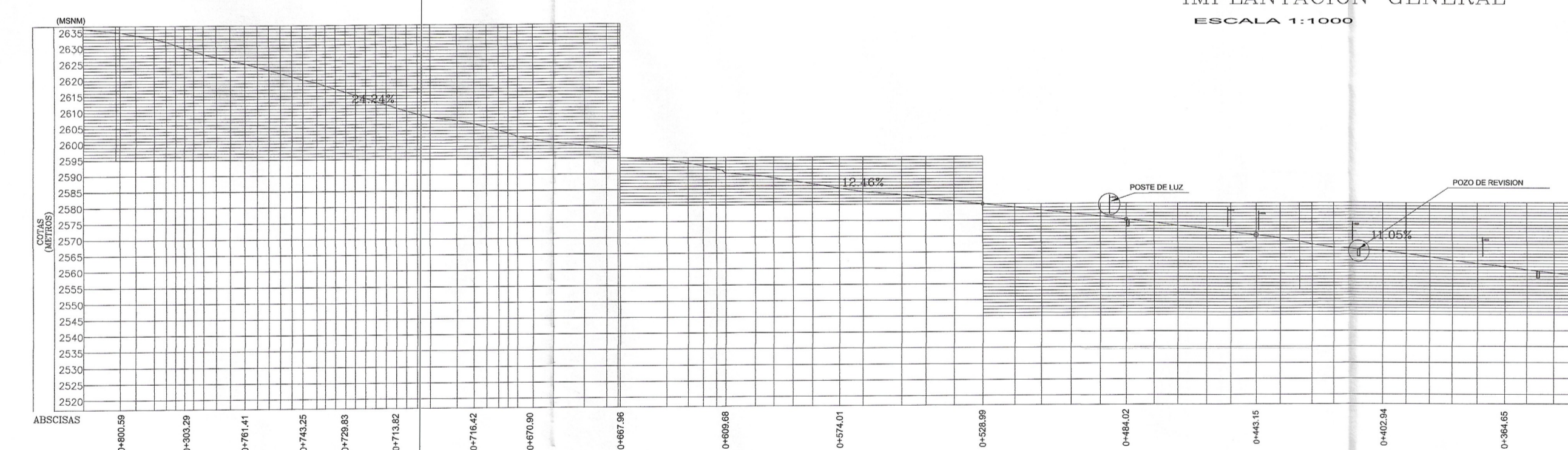



IMPLANTACION GENERAL
ESCALA 1:1000

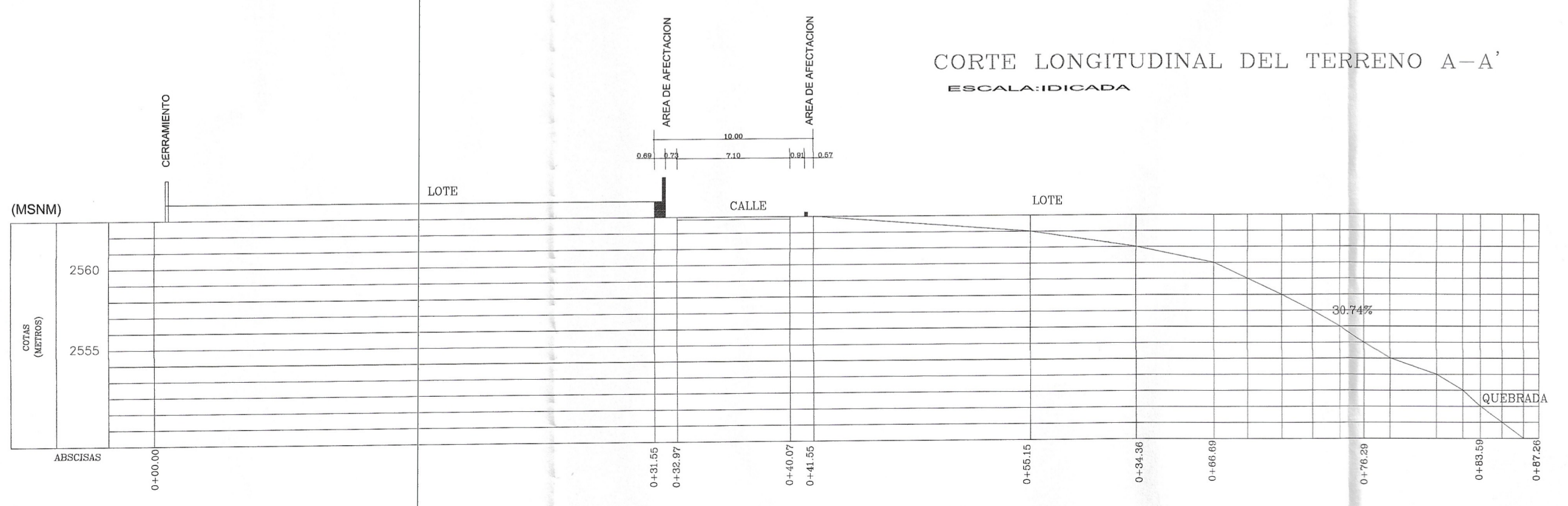
CUADRO PUNTOS G.P.S.

PUNTOS	COORDENADAS EN X	COORDENADAS EN Y
IBM 1	504201,9553	9993684,9658
IBM 2	503762,4222	9993679,884
IBM 3	504028,2243	9993642,8911

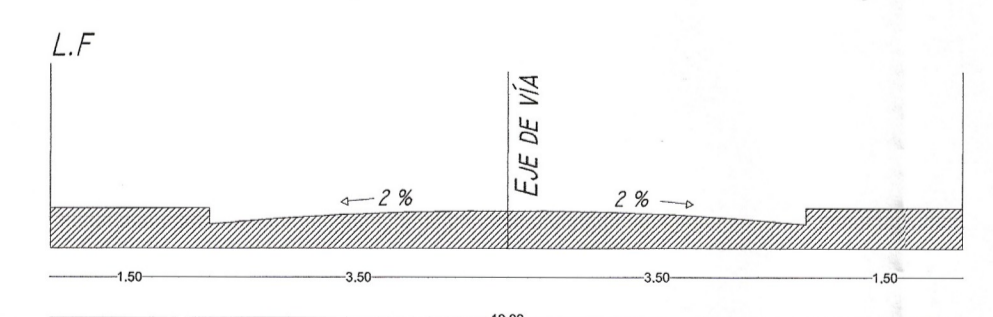
FOTOS ESTADO ACTUAL



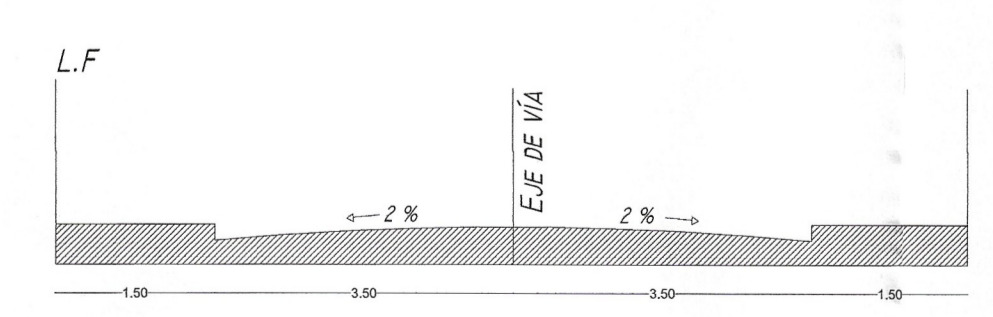
CORTE LONGITUDINAL DEL TERRENO A-A'
ESCALA 1:100



CORTE TRANSVERSAL DEL TERRENO B-B'
ESCALA 1:100



CALLE DE SAN JOSE
ESCALA 1:50



PASAJE OESC
ESCALA 1:50

CUADRO DE AREAS

NO.	DESCRIPCION	AREA (M ²)	PERIMETRO (M)	VALOR
1
2
3
4
5
6
7
8
9
10
11
12
13
14
15
16
17
18
19
20

MUNICIPIO DEL DISTRITO METROPOLITANO DE QUITO
ADMINISTRACION ZONAL LA DELICIA
DIRECCION DE GESTION DEL TERRITORIO

PROYECTO: LEVANTAMIENTO DE ESTADO ACTUAL DE LA CALLE SAN JOSE

UBICACION: PARROQUIA: POMASQUI HOJA CATASTRAL: 14509 14508
BARRIO: SAN JOSE 14409

CONTIENE: LEVANTAMIENTO TOPOGRAFICO
CORTE DEL PROYECTO
UBICACION
FOTOS ESTADO ACTUAL

LEVANTO Y DIBUJO: ARQ. SERGIO FRUCTOS KENTENBA
REVISADO POR: EDISON CUANICAL JEFE DE TERRITORIO Y VIVIENDA
REVISADO POR: GUALO CRUZ DIRECTOR DE GESTION DEL TERRITORIO

ESCALA: INDICADA
FECHA: MARZO / 2019

1 de 1