MODIFICATORIA DEL TRAZADO VIAL DEL CALLEJÓN "B" Y APROBACIÓN DE PASAJE "1" Y PASAJE "2"

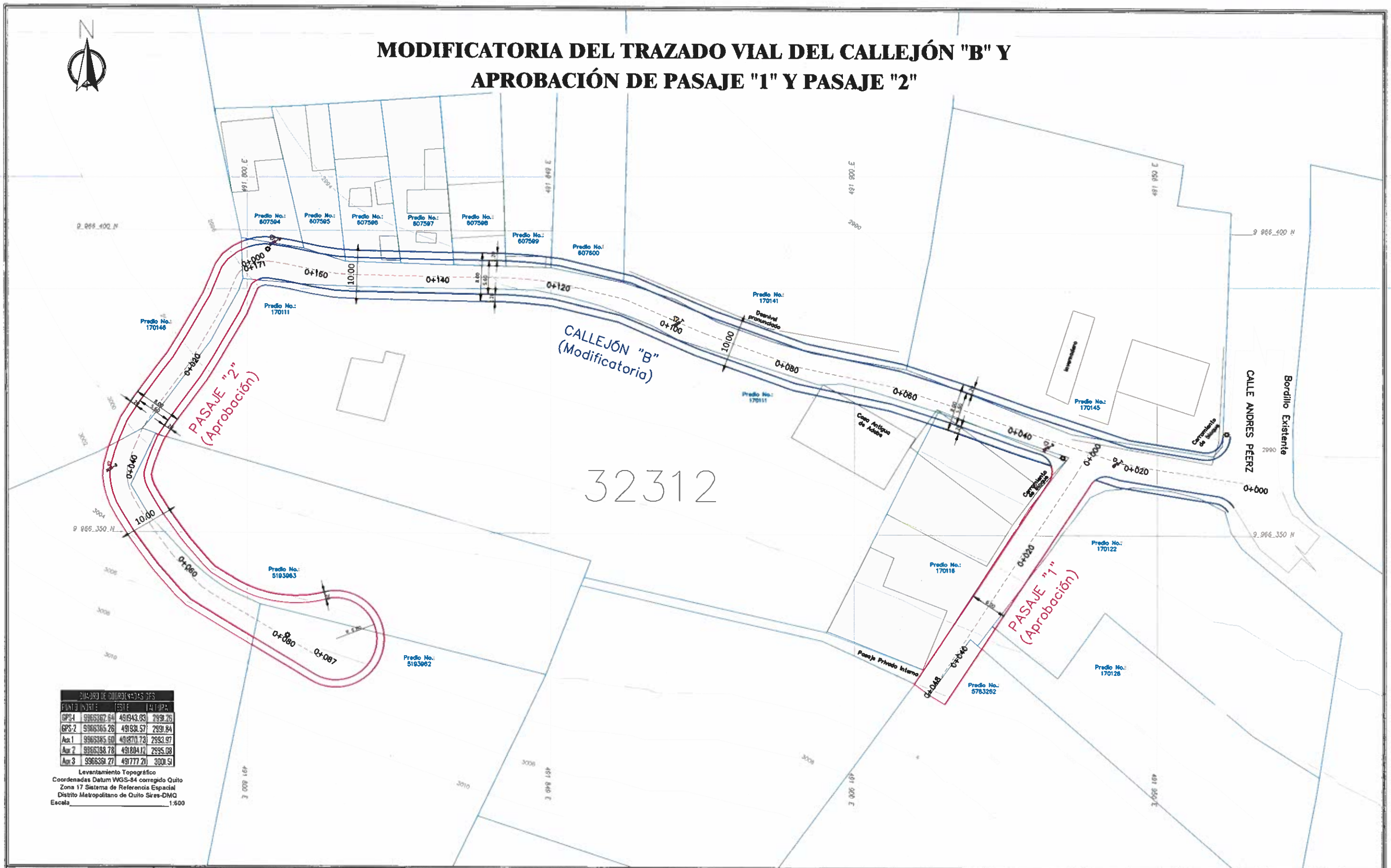

CUADRO DE COORDENADAS GPS			
PUNTO	NORTE	ESTE	ALTURA
GPS-1	9966367.64	491943.03	2991.76
GPS-2	9966365.26	491931.57	2991.84
Aux 1	9966385.60	491870.73	2993.97
Aux 2	9966398.78	491804.12	2995.08
Aux 3	9966361.27	491777.21	3000.51

Levantamiento Topográfico
Coordenadas Datum WGS-84 corregido Quito
Zona 17 Sistema de Referencia Espacial
Distrito Metropolitano de Quito Sires-DMQ
Escala 1:600

SELLOS MUNICIPALES:

ADMINISTRACION ZONAL QUITUMBE
TERRITORIO Y VIVIENDA

LEYENDA

- PUNTOS GPS
- POSTE DE LUZ
- CURVA DE NIVEL
- VÍA EXISTENTE
- EJE
- CALLEJÓN B (Modificatoria)
- PASAJES "1" Y "2"(Aprobación)
- HOJAS VIALES
- GRILLA DE COORDENADAS
- CATASTRO SIREC-Q
- CONSTRUCCIONES

Escala 1.1000

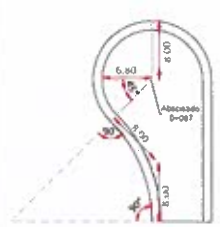

DETALLES CURVA DE RETORNO PASAJE "2"

SECCIONES TRANSVERSALES

Escala 1.220

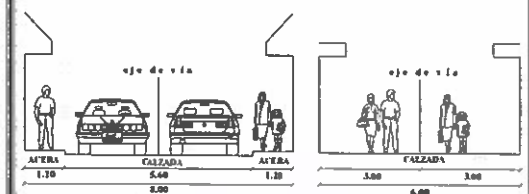

SECCIÓN DE: CALLEJÓN "B" Y PASAJE "2"

SECCIÓN DE: PASAJE "1"

UBICACIÓN:

ADMINISTRACIÓN ZONAL QUITUMBE

ADMINISTRADORA ZONAL DE QUITUMBE
Dra. Mónica Flores Grande

DIRECTOR DE GESTIÓN DEL TERRITORIO
Arq. Juan Guerrero

JEFE DE UNIDAD DE TERRITORIO Y VIVIENDA
Ing. Santiago Manosalvas

QUITO grande otra vez

Administración Zonal QUITUMBE

PROYECTO: MODIFICATORIA DEL TRAZADO VIAL DEL CALLEJÓN "B" Y APROBACIÓN DE PASAJE "1" Y PASAJE "2"

PARROQUIA:	LA ECUATORIANA	HOJA:	1 / 2
BARRIO:	ESPEJO	FECHA:	ABRIL 2020
CONTIENE:	LEVANTAMIENTO TOPOGRÁFICO GEORREFERENCIADO TRAZADO VIAL SECCIONES TRANSVERSALES CUADRO DE COORDENADAS DETALLES DE CURVA DE RETORNO	ESCALA:	1 600
		HOJA VIAL:	32312