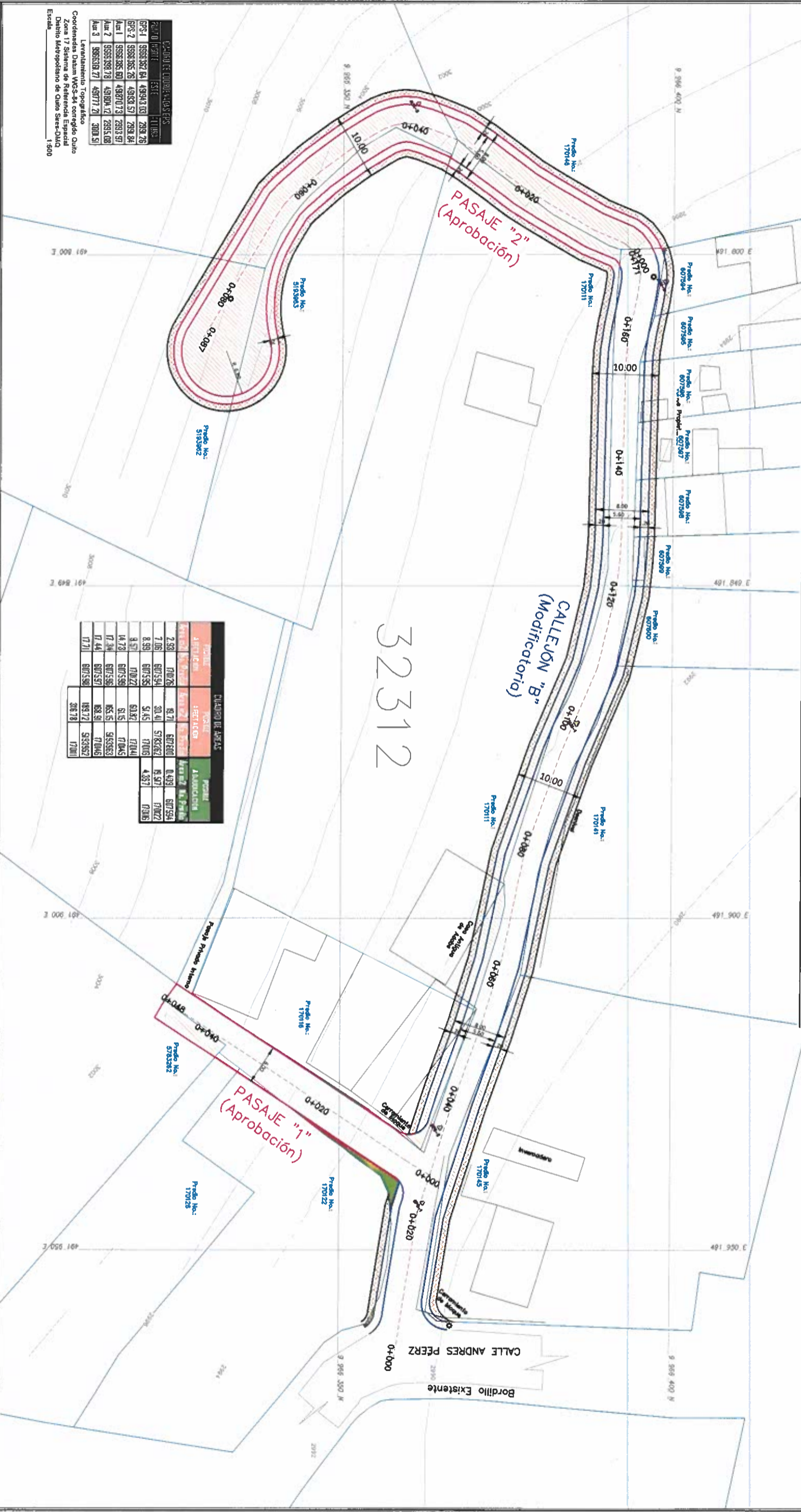




**MODIFICATORIA DEL TRAZADO VIAL DEL CALLEJÓN "B" Y  
APROBACIÓN DE PASAJE "1" Y PASAJE "2"  
ÁREAS DE POSIBLE AFECTACIÓN Y ADJUDICACIÓN  
CALLEJÓN B Y PASAJE "2" CON SECCIÓN DE 10.00 metros**



**COORDENADAS DE PUNTO DE PARTIDA**

| PUNTO   | X           | Y        | Z      |
|---------|-------------|----------|--------|
| PUNTO 1 | 9955.382 84 | 4994.133 | 289.76 |
| PUNTO 2 | 9955.385 76 | 4993.57  | 289.84 |
| PUNTO 3 | 9955.386 60 | 4993.013 | 289.97 |
| PUNTO 4 | 9955.389 78 | 4993.012 | 289.98 |
| PUNTO 5 | 9955.391 71 | 4997.72  | 300.51 |

Lavatorio Topográfico  
Coordenadas Datum WGS-84 control Quito  
Zona 17 Sistema de Referencia Espacial  
Datum Metropolitano de Quito Sier-DMA3  
Escala: 1:500

**CUADRO DE ÁREAS**

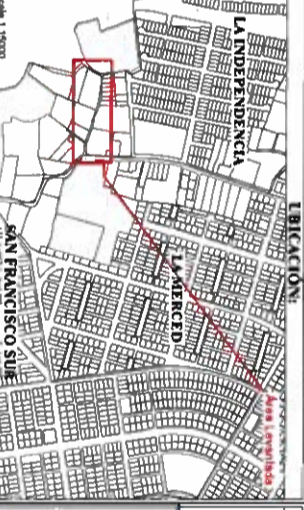
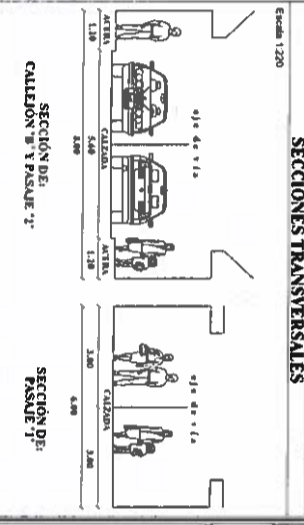
| ÁREA | DESCRIPCIÓN                     | ÁREA (M <sup>2</sup> ) | VALOR |
|------|---------------------------------|------------------------|-------|
| 1    | ÁREA DE PASAJE "1"              | 2.58                   | 17076 |
| 2    | ÁREA DE PASAJE "2"              | 7.05                   | 60754 |
| 3    | ÁREA DE CALLEJÓN "B"            | 8.39                   | 60755 |
| 4    | ÁREA DE PASAJE "1" Y PASAJE "2" | 9.57                   | 70727 |
| 5    | ÁREA DE CALLEJÓN "B"            | 14.73                  | 60759 |
| 6    | ÁREA DE PASAJE "1"              | 17.34                  | 60758 |
| 7    | ÁREA DE PASAJE "2"              | 17.44                  | 60757 |
| 8    | ÁREA DE CALLEJÓN "B"            | 17.71                  | 60756 |
| 9    | ÁREA DE PASAJE "1" Y PASAJE "2" | 30.78                  | 1700  |



**SELOS MUNICIPALES:**

**LEYENDA:**

|  |                                      |  |                                     |
|--|--------------------------------------|--|-------------------------------------|
|  | PUNTOS GPS                           |  | HOJAS VIALES                        |
|  | POSTE DE LUZ                         |  | ORILLA DE COOPERATIVAS              |
|  | CURVA DE NIVEL                       |  | CATASTRO SREC-Q                     |
|  | VIA EXISTENTE                        |  | CONSTRUCCIONES                      |
|  | EJE                                  |  | ÁREA DE AFECTACIÓN                  |
|  | CALLEJÓN B (Modificación)            |  | ÁREA DE ADJUDICACIÓN (Modificación) |
|  | PASAJES 1 y 2 (Aprobación)           |  | LAVIO AFECTACIÓN (Modificación)     |
|  | CALLEJÓN B y PASAJE 2 (Modificación) |  |                                     |



**ADMINISTRACION ZONAL QUITUMBE**

**DIRECTOR DE GESTIÓN DEL TERRITORIO**  
Dra. Mónica Rivera Grande

**JEFE DE UNIDAD DE TERRITORIO Y VIVIENDA**  
Ing. Santiago Hernández

**QUITO** **Administración Zonal QUITUMBE**

**PROYECTO:** MODIFICATORIA DEL TRAZADO VIAL DEL CALLEJÓN "B" Y APROBACIÓN DE PASAJE "1" Y PASAJE "2"

**PARA QUOTAR:** LA ECATORRIANA

**ESTADO:** SERVIDO

**BOLETA:** 312

**FECHA:** ABRIL 2023

**CONTIENE:** LEVANTAMIENTO TOPOGRÁFICO GEOMÉTRICO ESCALA: 1:500

**SECCIONES TRANSVERSALES:** HOJA VIAL 32312

**DETALLES DE CURVA DE RETORNO:**