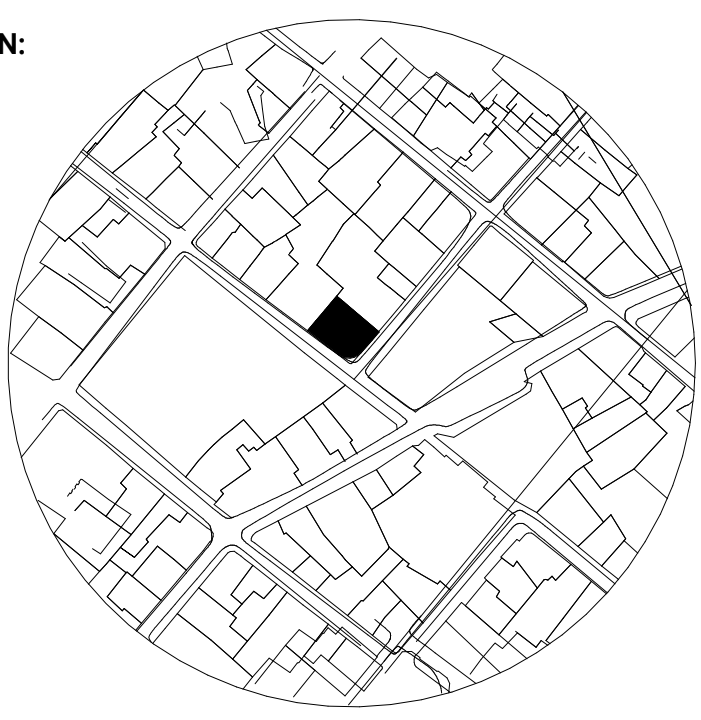
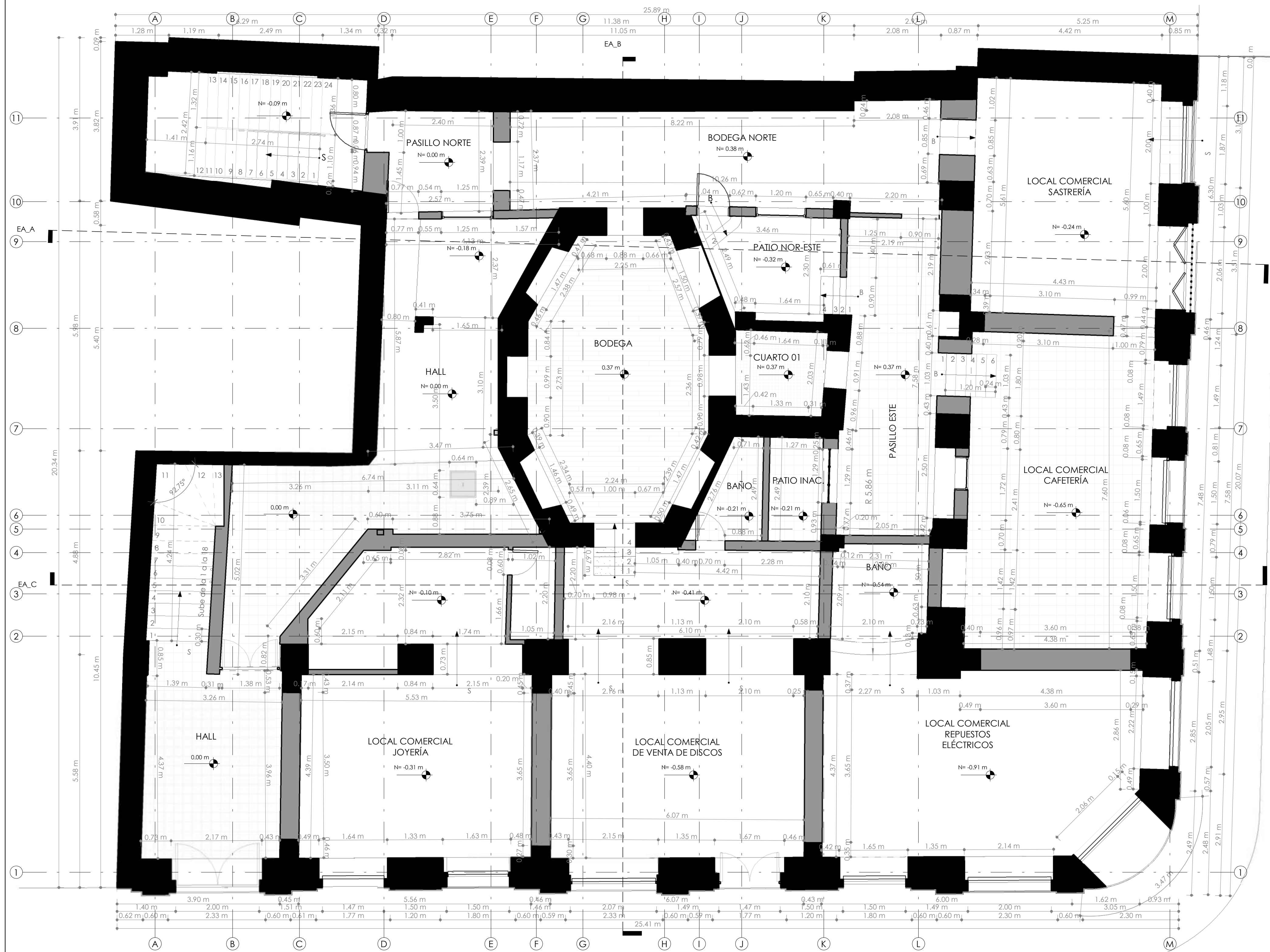


ECO MUSEO BIBLIOTECA

ARQ. JUAN FRANCISCO CAZORLA ARTEAGA



UBICACION:

ECO MUSEO BIBLIOTECA

CLAVE CATASTRAL: 10001 31 005 000 000 000

NÚMERO DE PREDIO: 1782

ZONIFICACIÓN: H2 (D203H-70)

PROPIETARIO:
MUNICIPIO DEL DISTRITO METROPOLITANO DE QUITO
RUC: 1760003410001

DISÑO:
Arq. Juan Francisco Cazorla Arteaga
Reg. SENESCYT 1027-12-1144280
Cr. 0103687141

OBSERVACIONES:

CONTENIDO: PLANTA BAJA - ESTADO ACTUAL

LÁMINA: A01

ESCALA: LA INDICADA

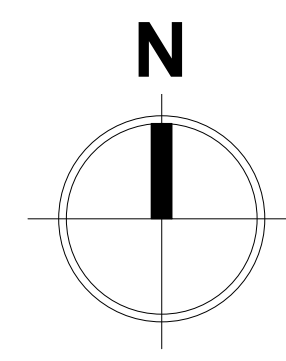
FECHA: SEPTIEMBRE 2021

DE 35

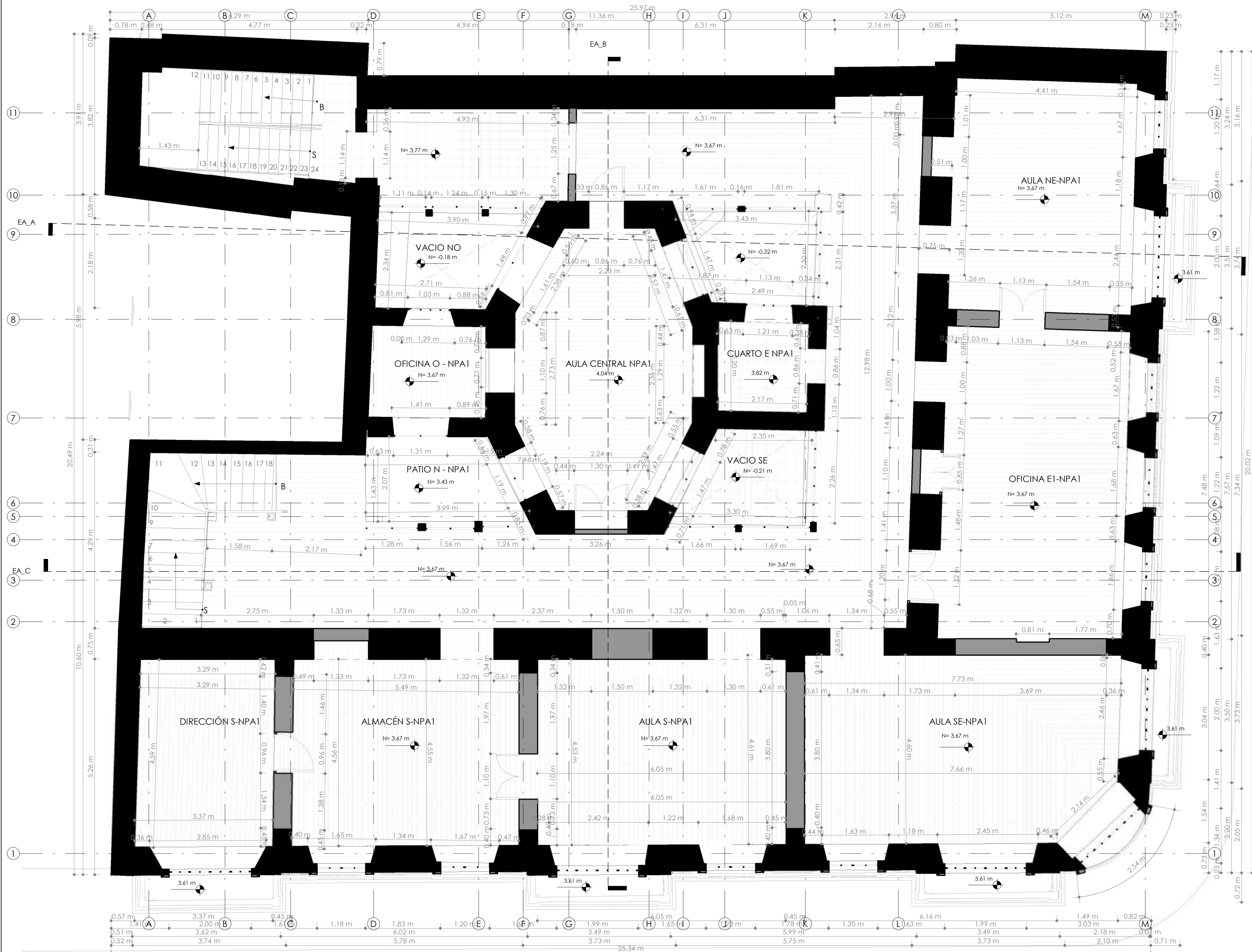
SELLOS:

CALLE VARGAS

CALLE MANABÍ



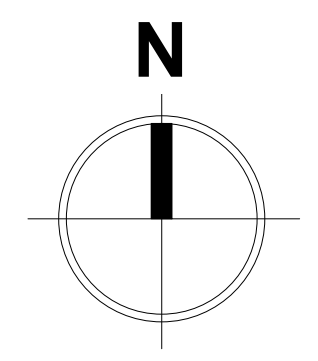
EA01_PLANTA BAJA
Esc: 1 : 50



EA02 PRIMERA PLANTA ALTA
Esc: 1 : 50

CALLE MANABÍ

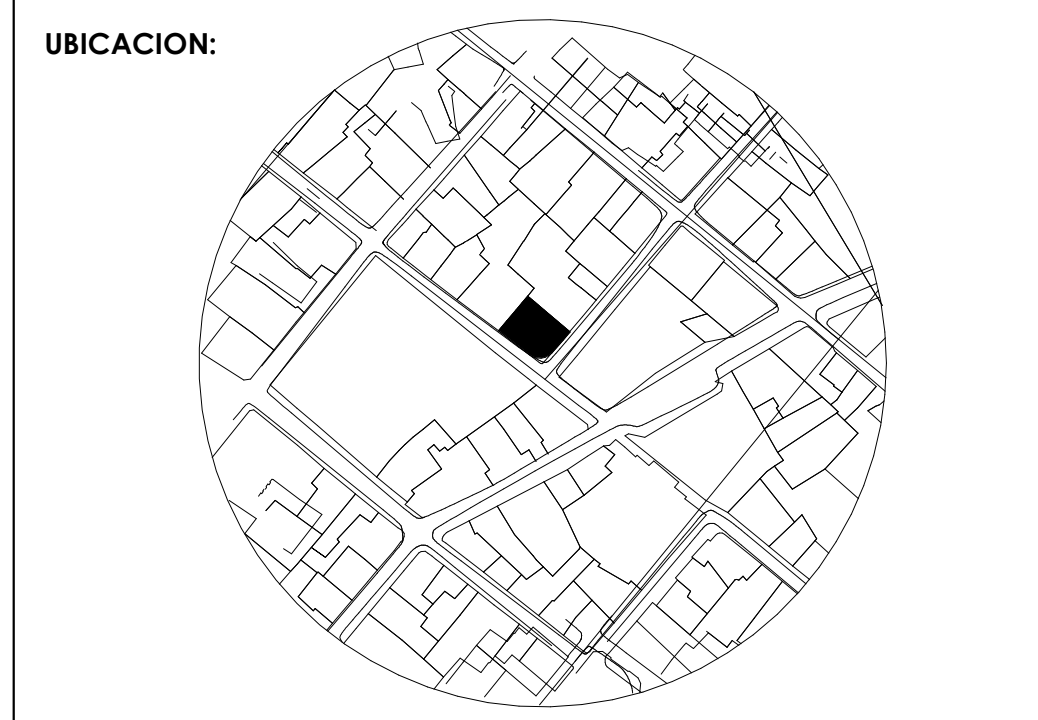
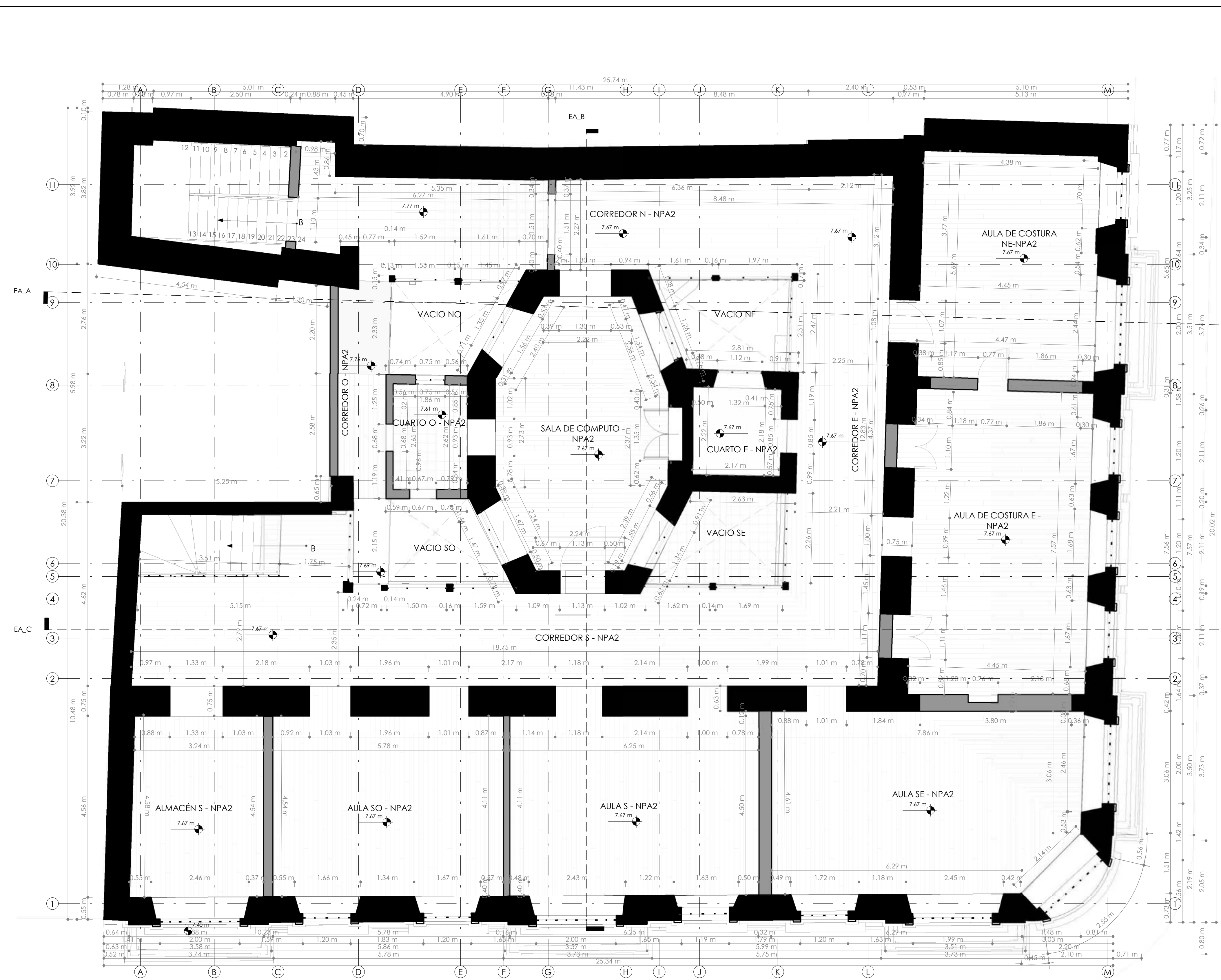
CALLE VARGAS



UBICACION:

ECO MUSEO BIBLIOTECA

CLAVE CATASTRAL:	10001 31 005 000 000 000
NÚMERO DE PREDIO:	1782
ZONIFICACIÓN:	H2 (D203H-70)
PROPIETARIO:	MUNICIPIO DEL DISTRITO METROPOLITANO DE QUITO RUC: 1760003410001
DISEÑO:	Arq. Juan Francisco Cazorla Arteaga Reg. SENESCYT 1027-12-1144280 Cr. 0103687141
OBSERVACIONES:	
CONTENIDO:	PRIMERA PLANTA ALTA - ESTADO ACTUAL
ESCALA:	LA INDICADA
FECHA:	SEPTIEMBRE 2021
LÁMINA:	A02
SELLOS:	DE 35



ECO MUSEO BIBLIOTECA

CLAVE CATASTRAL: 10001 31 005 000 000 000

NÚMERO DE PREDIO: 1782

ZONIFICACIÓN: H2 (D203H-70)

PROPIETARIO:
MUNICIPIO DEL DISTRITO METROPOLITANO DE QUITO
RUC: 1760003410001

DISÑO:
Arq. Juan Francisco Cazorla Arteaga Reg. SENESCYT 1027-12-1144280
Cr. 0103687141

OBSERVACIONES:

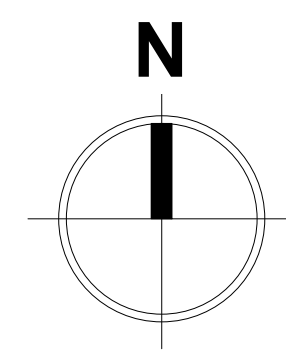
CONTENIDO: SEGUNDA PLANTA ALTA - ESTADO ACTUAL
LÁMINA: A03

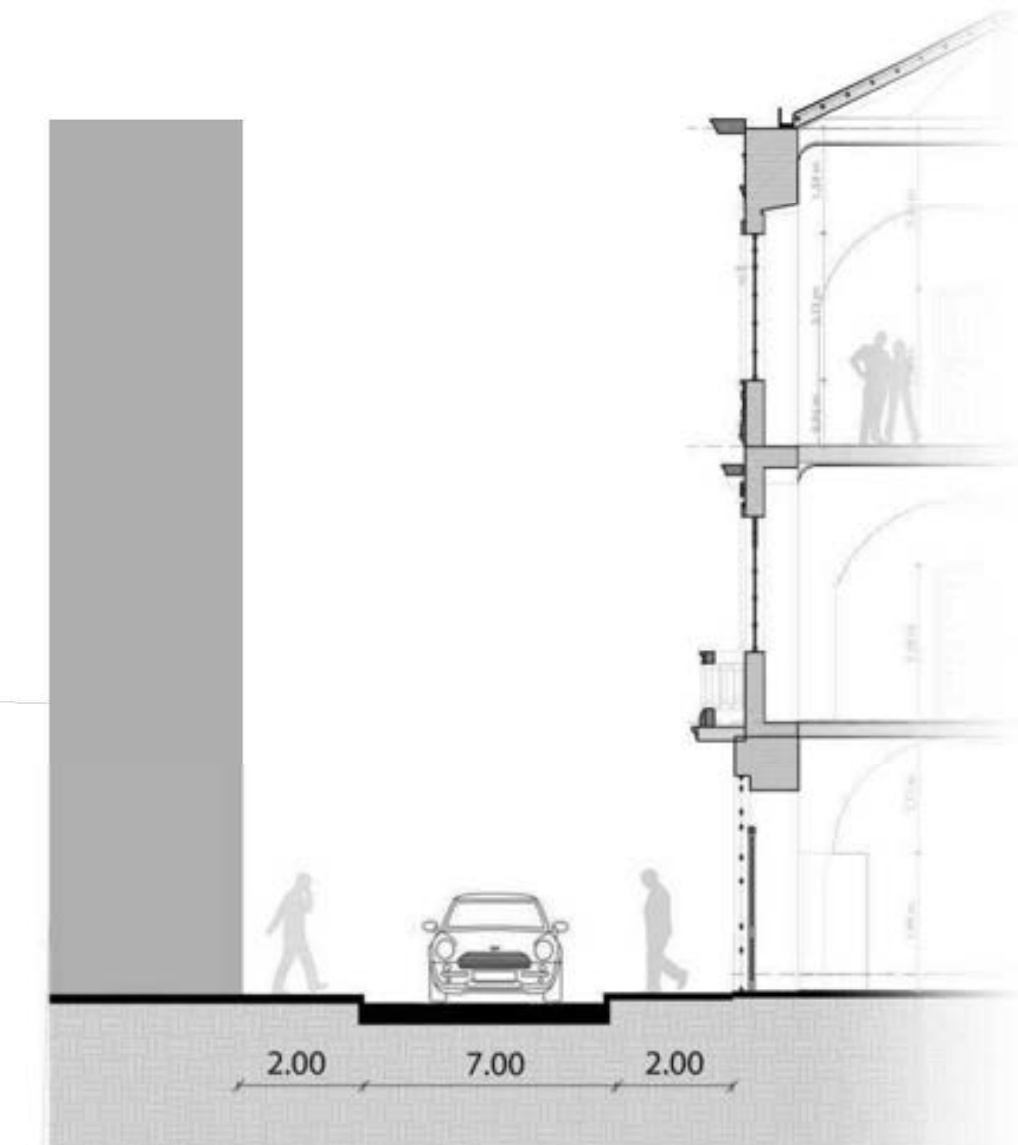
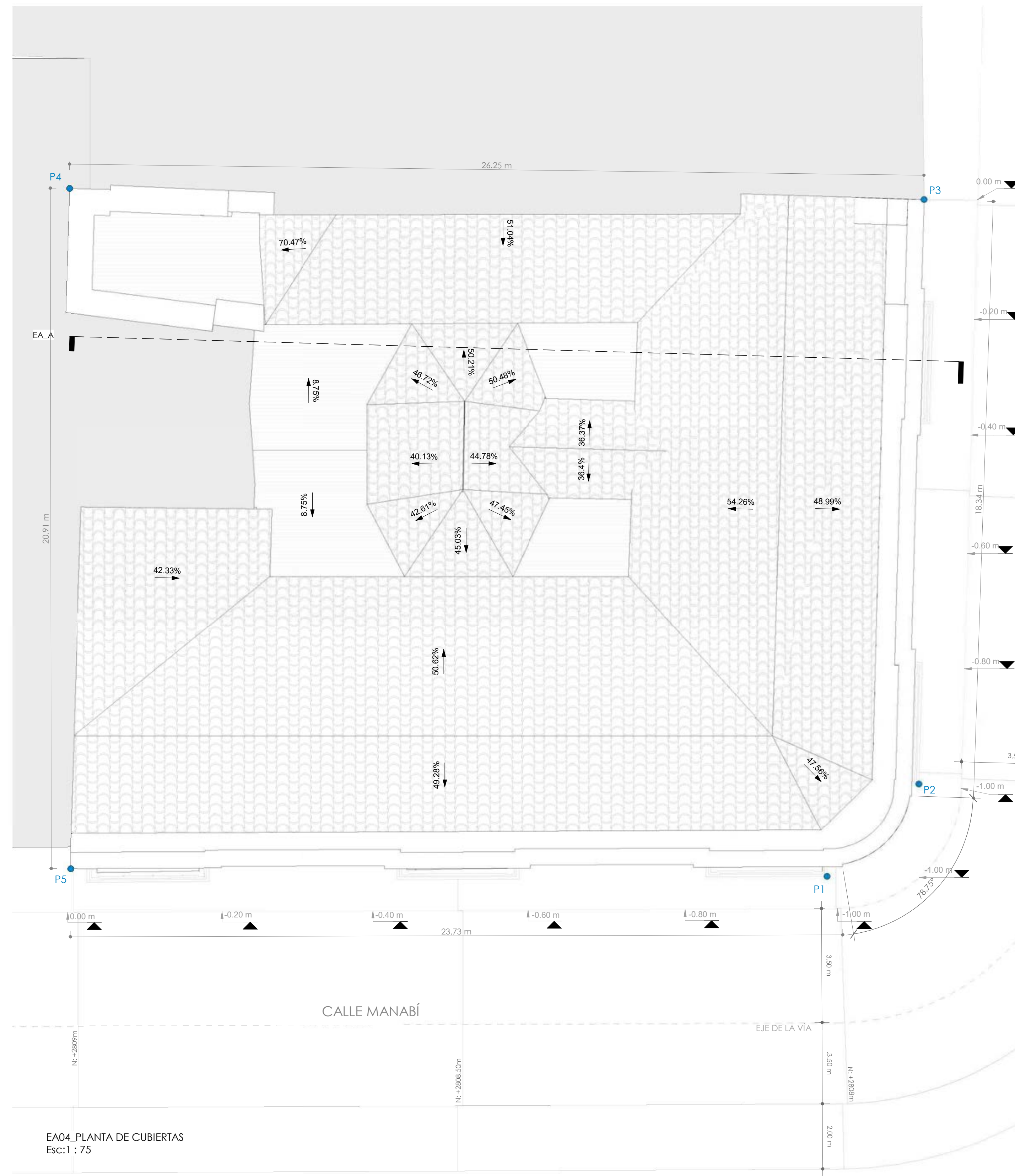
ESCALA: LA INDICADA FECHA: SEPTIEMBRE 2021 DE 35

SELLOS:

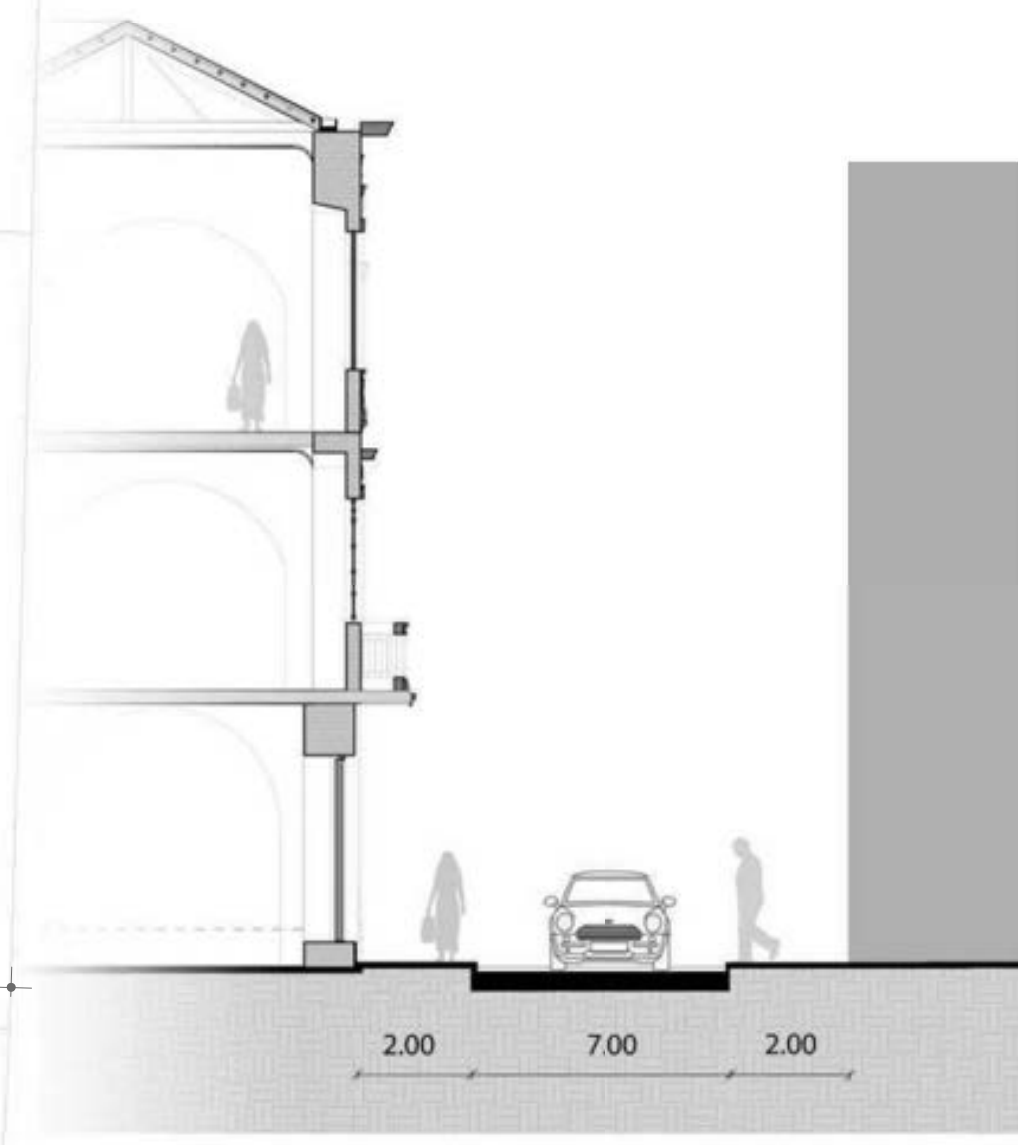
EA03_SEGUNDA PLANTA ALTA
Esc: 1 : 50

CALLE MANABÍ

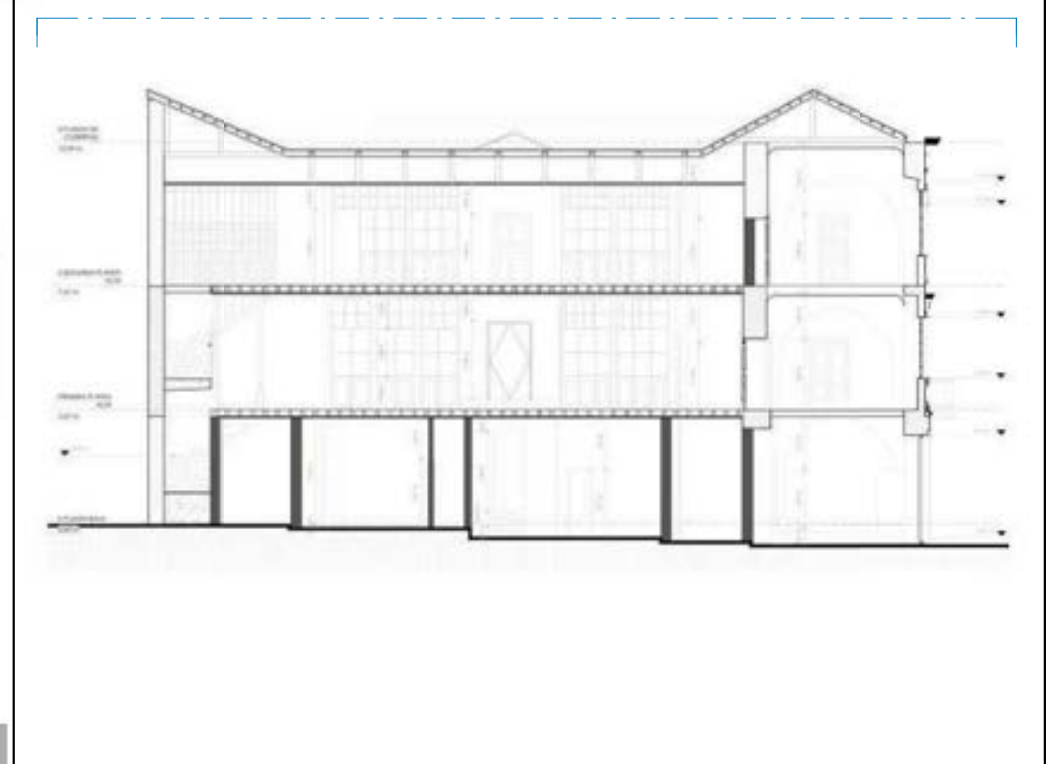
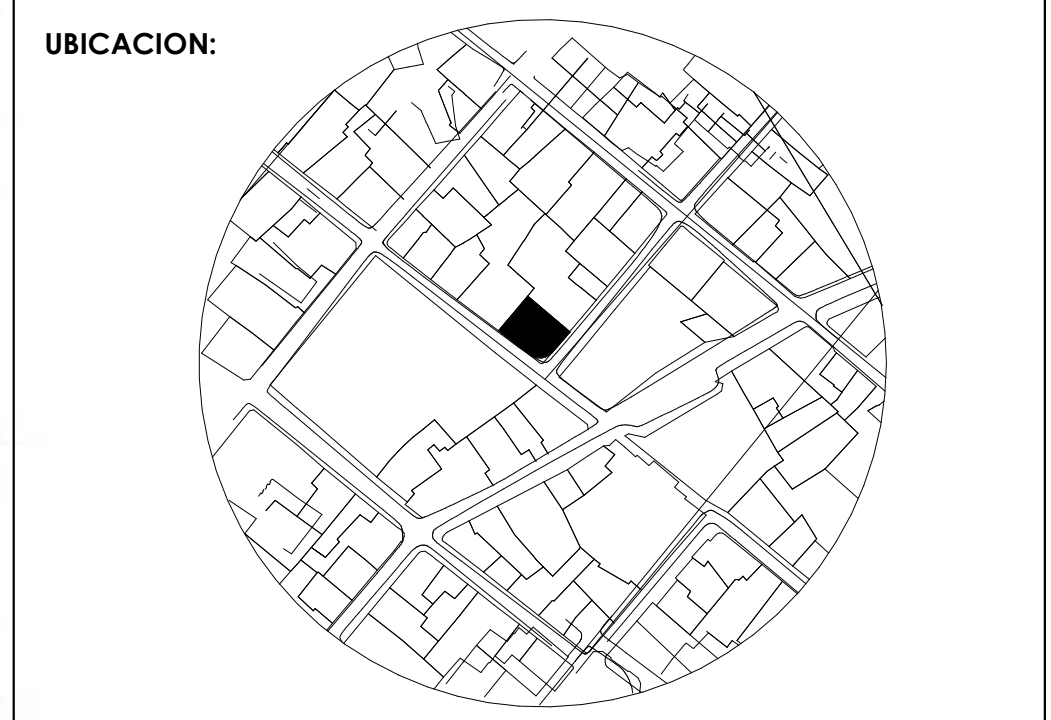




SECCIÓN TIPO A - Calle Vargas



SECCIÓN TIPO B - Calle Manabí



ECO MUSEO BIBLIOTECA

CLAVE CATASTRAL: 10001 31 005 000 000 000

NÚMERO DE PREDIO: 1782

ZONIFICACIÓN: H2 (D203H-70)

PROPIETARIO:
MUNICIPIO DEL DISTRITO METROPOLITANO DE QUITO
RUC: 1760003410001

DISEÑO:
Arq. Juan Francisco Cazorla Arleaga
Reg. SENESCYT 1027-12-1144280
Ct. 0103687141

OBSERVACIONES:

CONTENIDO: PLANTA DE CUBIERTAS - ESTADO ACTUAL

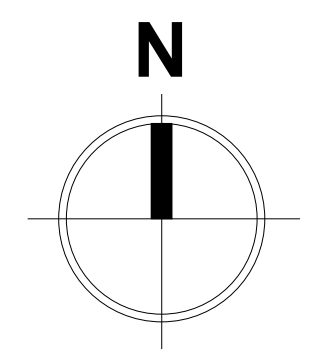
LÁMINA: A04

ESCALA: LA INDICADA FECHA: SEPTIEMBRE 2021 DE 35

SELLOS:

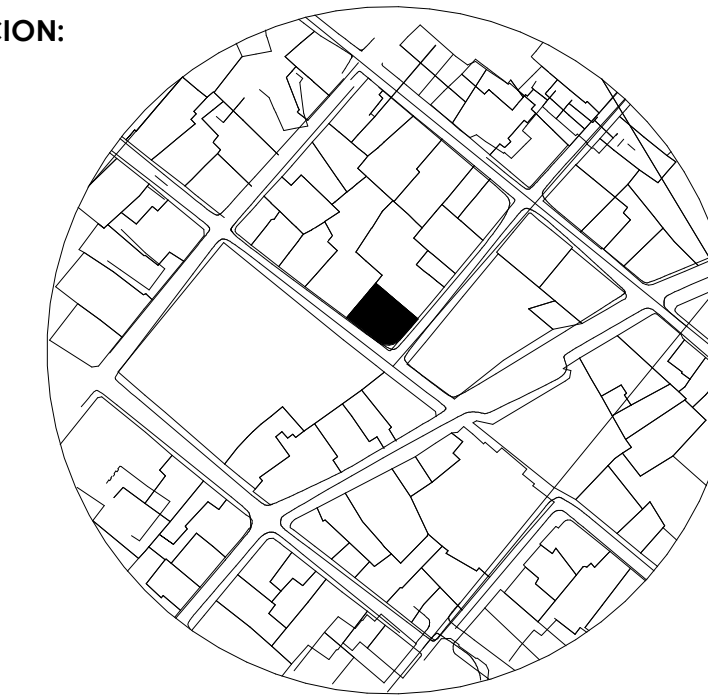
EA04_PLANTA DE CUBIERTAS
Esc: 1 : 75

COORDENADAS X-Y		
PUNTO	X	Y
P1	777237.22	9975821.80
P2	777241.18	9975822.38
P3	777252.14	9975836.60
P4	777231.41	9975852.70
P5	777218.82	9975836.01



CUADRO DE ÁREAS ESTADO ACTUAL											
PROPIETARIO:			MUNICIPIO DEL DISTRITO METROPOLITANO DE QUITO/ FUNDACIÓN FIDAL				IRM: 733292		FECHA: MAYO 2021		
CLAVE CATASTRAL:			NÚMERO DE PREDIO:		ZONA ADMINISTRATIVA:		SUELO:		PARROQUIA:		
100013100500000000			1782		CENTRO (Manuela Saenz) - USO DE		RU3		SAN JUAN		
ZONIFICACIÓN:			ÁREA DEL TERRENO:		UNIDADES:		USO PRINCIPAL:				
ZONA: H2 (D203H-70)			456.67 m2		1		(RU3) Residencial Urbano 3				
PISO	NIVEL	USOS	UNID. N°	ÁREA UTIL O COMPUT. m²	ÁREAS NO COMPUT.		ÁREA BRUTA TOTAL DE m2	ÁREAS A ENAJENAR		ÁREAS COMUNALES	
					CONST. m²	ABIERTA m²		CONST. m²	ABIERTA m²	CONST. m²	ABIERTA m²
LOCALES COMERCIALES											
PLANTA BAJA	N=-0,24m	LOCAL COMERCIAL SASTRERÍA	1	39.73			39.73				
	N=-0,65m	LOCAL COMERCIAL CAFETERÍA	1	47.18			47.18				
	N=-0,91m	LOCAL COMERCIAL REPUESTOS ELÉCTRICOS	1	46.56			46.56				
	N=-0,54m	BAÑO DE LOCAL COMERCIAL REPUESTOS ELÉCTRICOS	1	6.22			6.22				
	N=-0,58m	LOCAL COMERCIAL DE VENTA DE DISCOS	1	38.03			38.03				
	N=-0,41m	BODEGA DE LOCAL COMERCIAL DE VENTA DE DISCOS	1	13.47			13.47				
	N=-0,21m	BAÑO DE LOCAL COMERCIAL DE VENTA DE DISCOS	1	3.47			3.47				
	N=-0,21m	PATIO INACCESIBLE	1	3.85			3.85				
	N=-0,31m	LOCAL COMERCIAL JOYERÍA	1	34.01			34.01				
	N=-0,10m	BODEGA DE LOCAL COMERCIAL JOYERÍA	1	14.77			14.77				
	N= 0,00m	HALL	1			41.77					
	N= 0,00m	HALL ENTRADA	1			21.20					
	N=+0,37m	BODEGA OCTÓGONO	1	38.05			38.05				
	N=+0,37m	CUARTO 01	1	7.69			7.69				
	N=+0,32m	PATIO NOR ESTE	1			8.12					
	N= 0,00m	PASILLO NORTE	1			9.60					
	N=+0,37m	PASILLO ESTE	1			16.79					
	N=+0,38m	BODEGA NORTE	1	32.61			32.61				
	-	CIRCULACIÓN VERTICAL	1			9.09					
	-	CIRCULACIÓN GRADAS DE EMERGENCIA	1			24.46					
OFICINAS											
PRIMERA PLANTA ALTA	N=+3,67m	AULA NE-NPA1	1	31.95			31.95				
	N=+3,67m	OFICINA E1-NPA1	1	39.70			39.70				
	N=+3,67m	AULA SE-NPA1	1	40.30			40.30				
	N=+3,67m	AULA S-NPA1	1	32.62			32.62				
	N=+3,67m	ALMACÉN S-NPA1	1	29.86			29.86				
	N=+3,67m	DIRECCIÓN S-NPA1	1	21.92			21.92				
	N=+4,04m	ALULA CENTRAL NPA1	1	32.92			32.92				
	N=+3,67m	OFICINA O-NPA1	1	9.00			9.00				
	N=+3,82m	CUARTO E-NPA1	1	6.75			6.75				
	N=+3,67m	CIRCULACIÓN HORIZONTAL	1			92.70					
	-	CIRCULACIÓN VERTICAL PRINCIPAL	1			10.11					
	-	CIRCULACIÓN GRADAS DE EMERGENCIA	1			24.02					
	N=+3,43m	PATIO N-NPA1	1	6.10			6.10				
	N=+3,61m	BALCONES	1	12.82			12.82				
	BODEGAS										
SEGUNDA PLANTA ALTA	N=+7,67m	AULA DE COSTURA NE-NPA2	1	33.26			33.26				
	N=+7,67m	AULA DE COSTURA E-NPA2	1	40.79			40.79				
	N=+7,67m	AULA SE-NPA2	1	42.66			42.66				
	N=+7,67m	AULA S-NPA2	1	34.98			34.98				
	N=+7,67m	AULA SO-NPA2	1	31.20			31.20				
	N=+7,67m	ALMACÉN S-NPA2	1	20.55			20.55				
	N=+7,67m	SALA DE COMPUTO-NPA2	1	34.27			34.27				
	N=+7,61m	CUARTO O-NPA2	1	5.58			5.58				
	N=+7,67m	CUARTO E-NPA2	1	6.99			6.99				
	N=+7,67m	CIRCULACIÓN HORIZONTAL	1			102.36					
	N=+7,67m	CORREDOR O-NPA2	1			8.23					
	-	CIRCULACIÓN VERTICAL	1			6.34					
	-	CIRCULACIÓN GRADAS DE EMERGENCIA	1			23.55					
SUBTOTAL:				839.85	398.36	0.00	1238.21				
TOTAL:											
COS PB CONSTRUCCIÓN		100%	ÁREA UTIL PLANTA BAJA		456.67		COS PB MUNICIPIO		70%		
COS TOTAL CONSTRUCCIOÓN		271%	ÁREA UTIL TOTAL		1238.21		COS TOTAL MUNICIPIO		210%		

UBICACION:



ECO MUSEO BIBLIOTECA

CLAVE CATASTRAL: 10001 31 005 000 000 000

NÚMERO DE PREDIO: 1782

ZONIFICACIÓN: H2 (D203H-70)

PROPIETARIO:

MUNICIPIO DEL DISTRITO METROPOLITANO DE QUITO
RUC: 1760003410001

DISÑO:

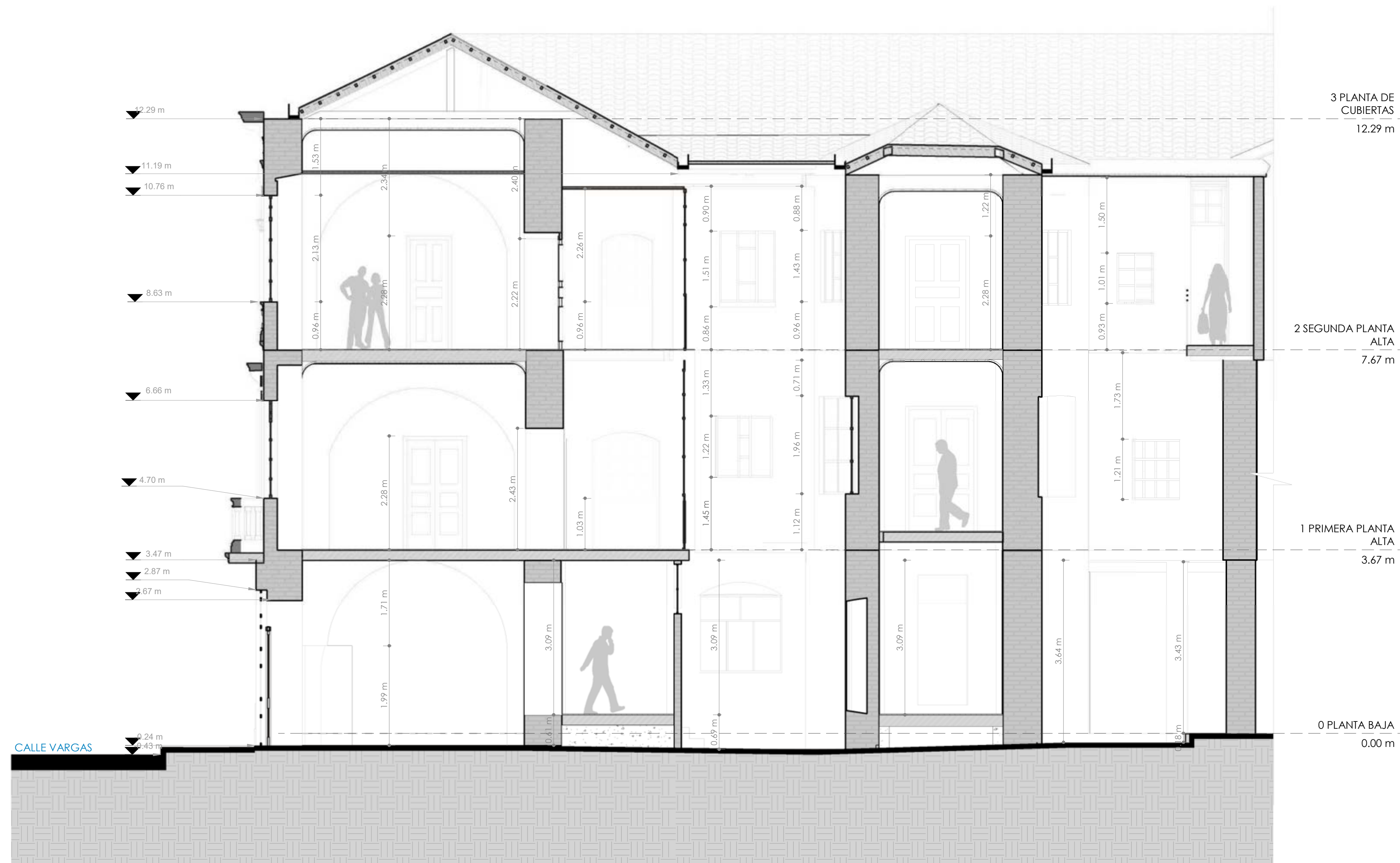
Arq. Juan Francisco Cazorla Arteaga Reg. SENESCYT 1027-12-1144280
Cr. 0103687141

OBSERVACIONES:

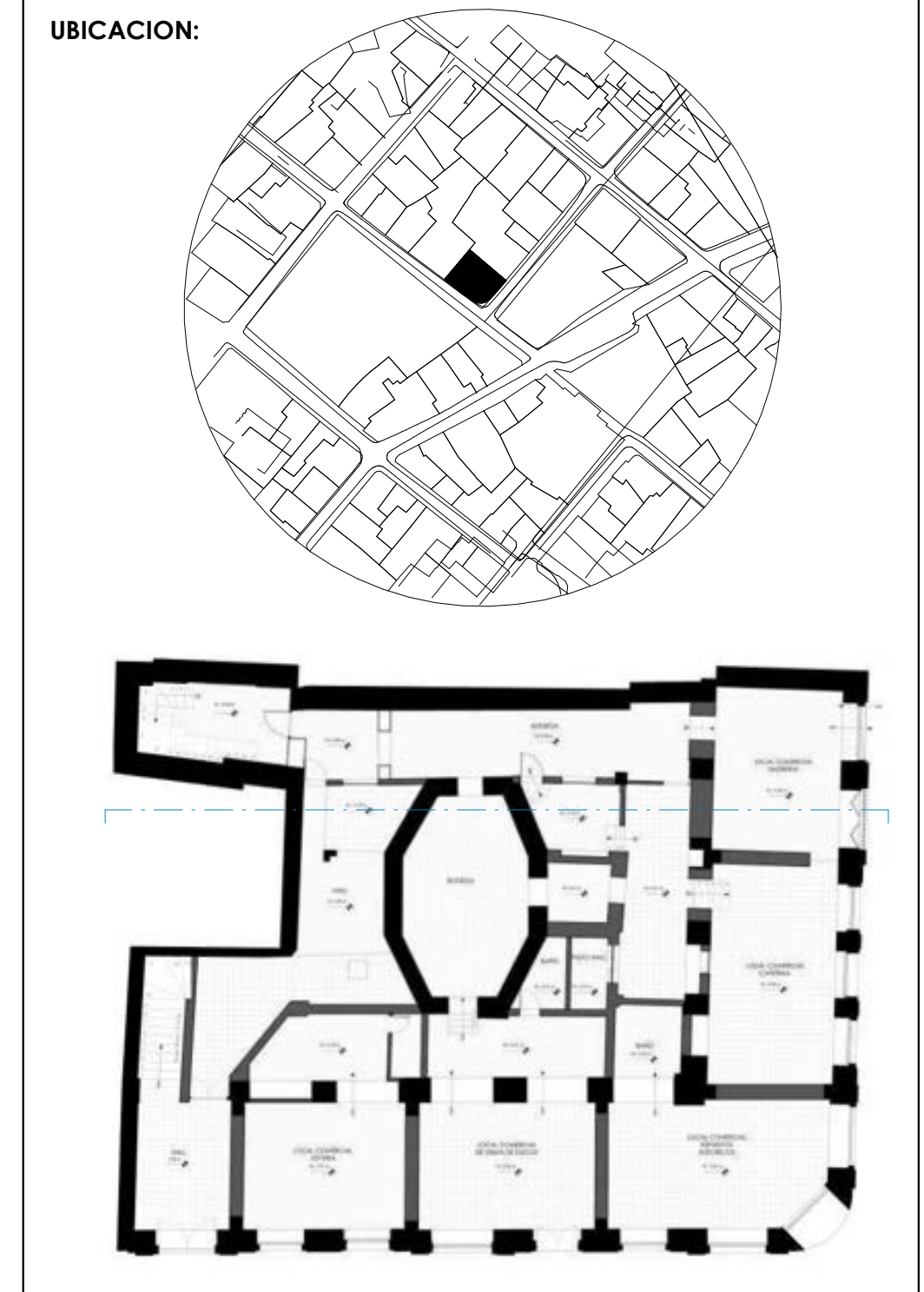
CONTENIDO: CUADRO DE ÁREAS - ESTADO ACTUAL LÁMINA: A05

ESCALA: LA INDICADA FECHA: SEPTIEMBRE 2021 DE 35

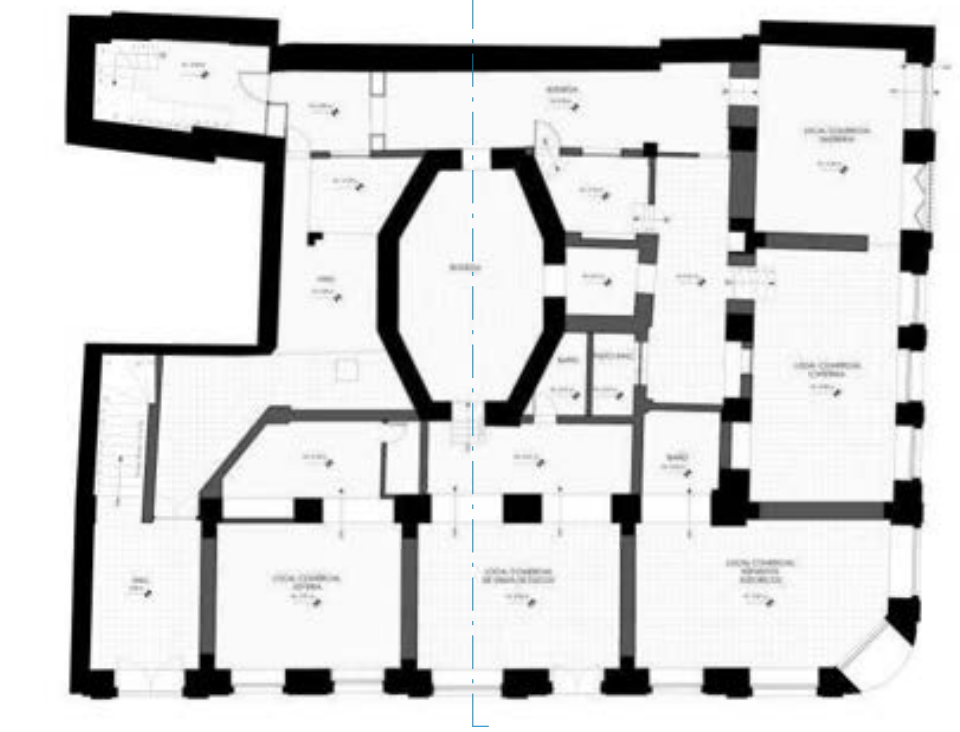
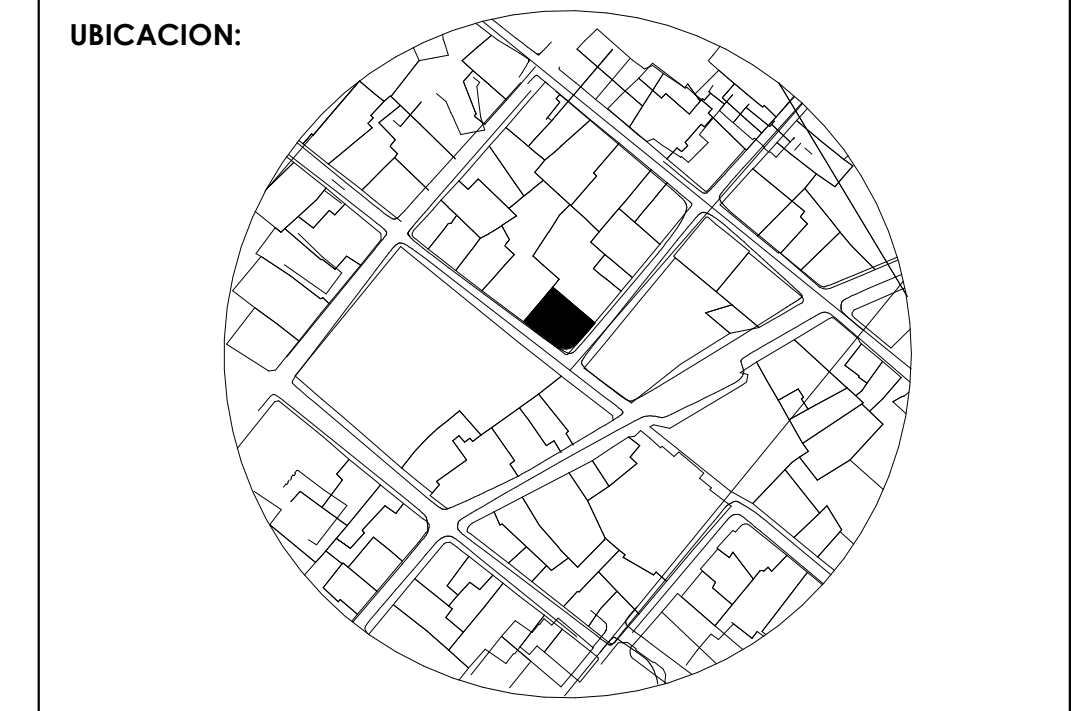
SELLOS:



SECCIÓN A-A
Esc: 1 : 50



ECO MUSEO BIBLIOTECA	
CLAVE CATASTRAL:	10001 31 005 000 000 000
NÚMERO DE PREDIO:	1782
ZONIFICACIÓN:	H2 (D203H-70)
PROPIETARIO:	
MUNICIPIO DEL DISTRITO METROPOLITANO DE QUITO RUC: 1760003410001	
DISÑO:	
Arq. Juan Francisco Cazorla Arteaga Reg. SENESCYT 1027-12-1144280 Ct: 0103687141	
OBSERVACIONES:	
CONTENIDO:	LÁMINA:
SECCIÓN A-A - ESTADO ACTUAL	A06
ESCALA: LA INDICADA	FECHA: SEPTIEMBRE 2021 DE 35
SELLOS:	



ECO MUSEO BIBLIOTECA

CLAVE CATASTRAL: 10001 31 005 000 000 000

NÚMERO DE PREDIO: 1782

ZONIFICACIÓN: H2 (D203H-70)

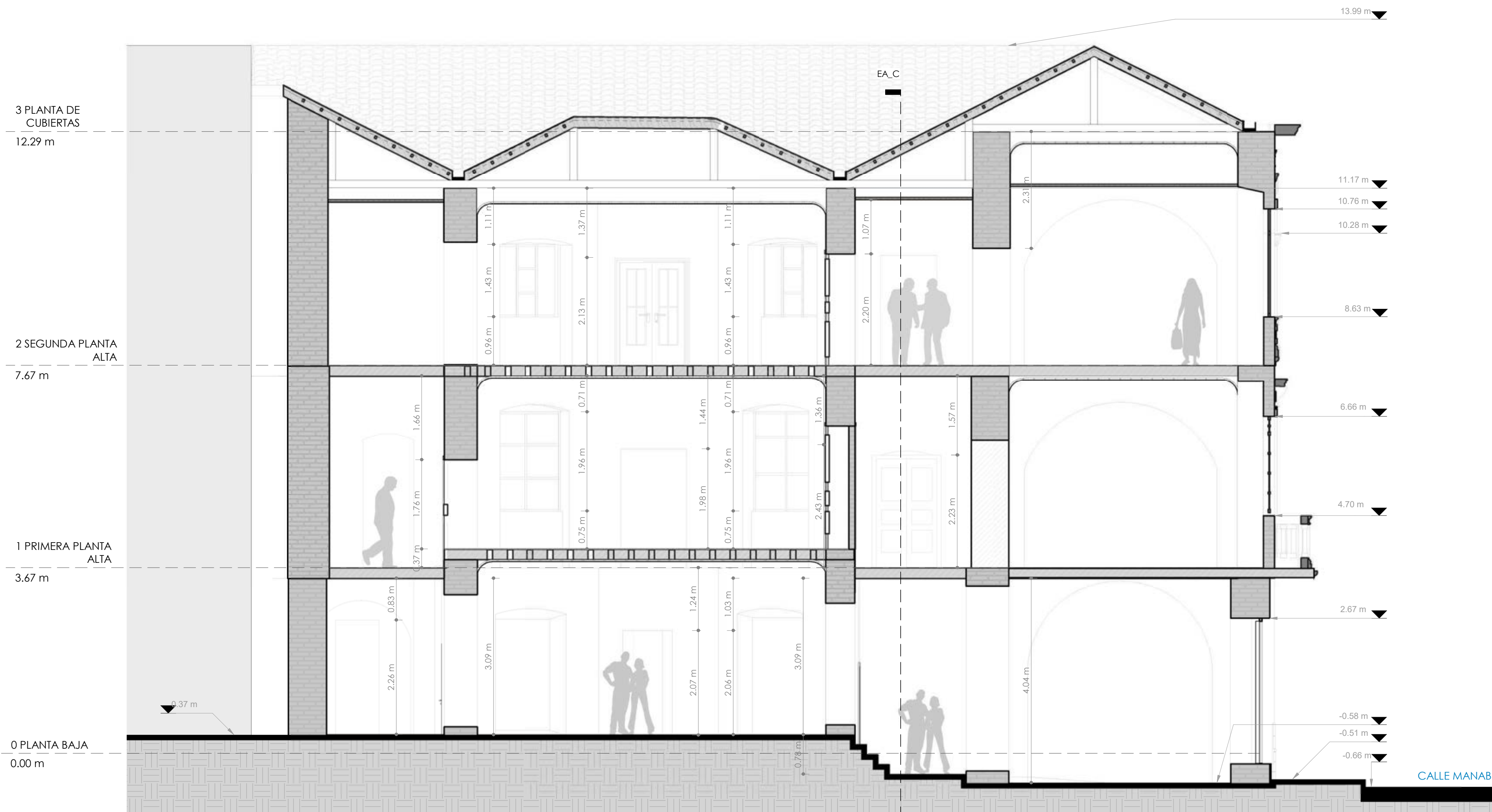
PROPIETARIO:
MUNICIPIO DEL DISTRITO METROPOLITANO DE QUITO
RUC: 1760003410001

DISÑO:
Arq. Juan Francisco Cazorla Arteaga Reg. SENESCYT 1027-12-1144280
Cr: 0103687141

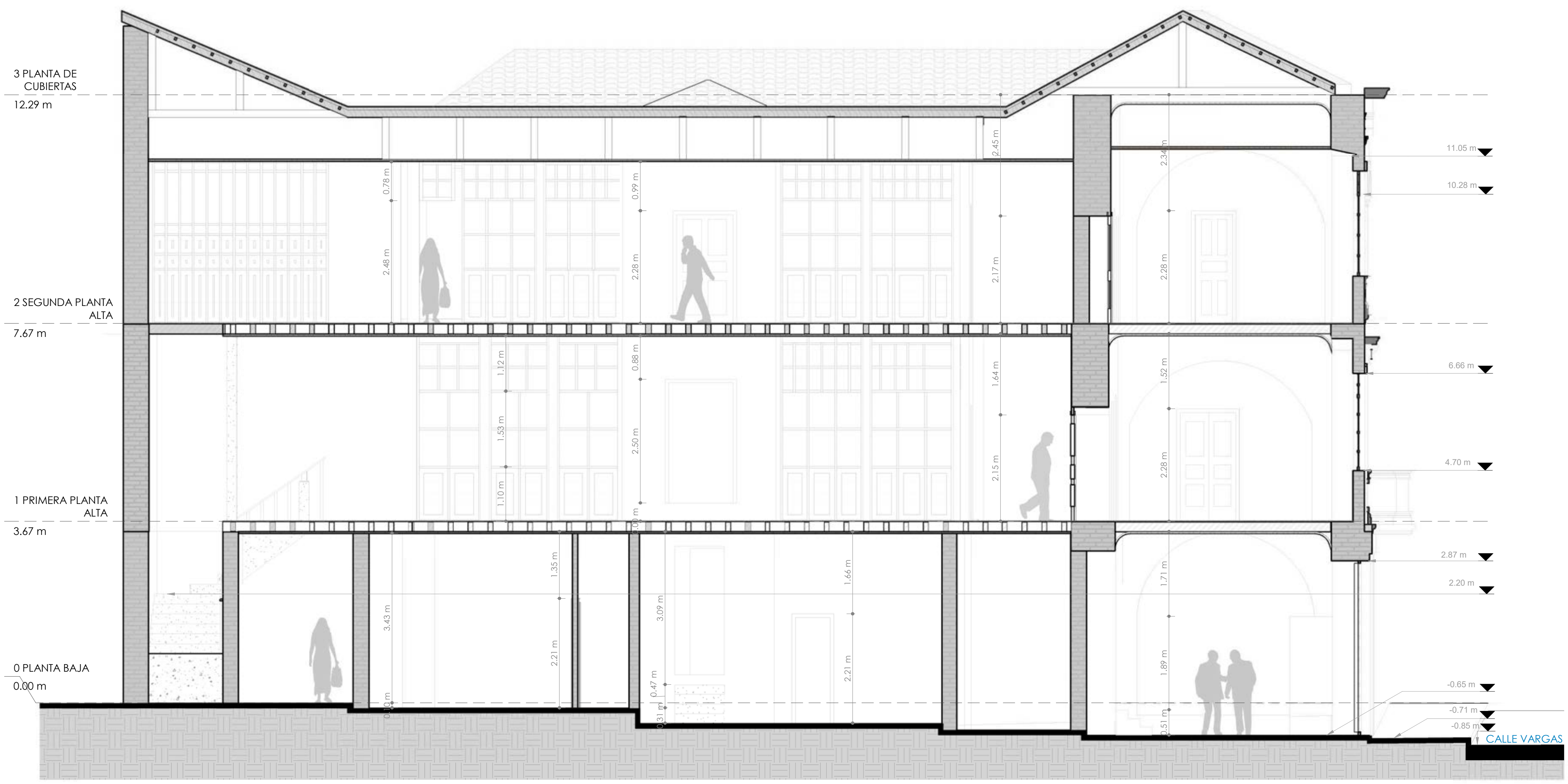
OBSERVACIONES:

CONTENIDO: SECCIÓN B-B - ESTADO ACTUAL	LÁMINA: A07
ESCALA: LA INDICADA	FECHA: SEPTIEMBRE 2021 DE 35

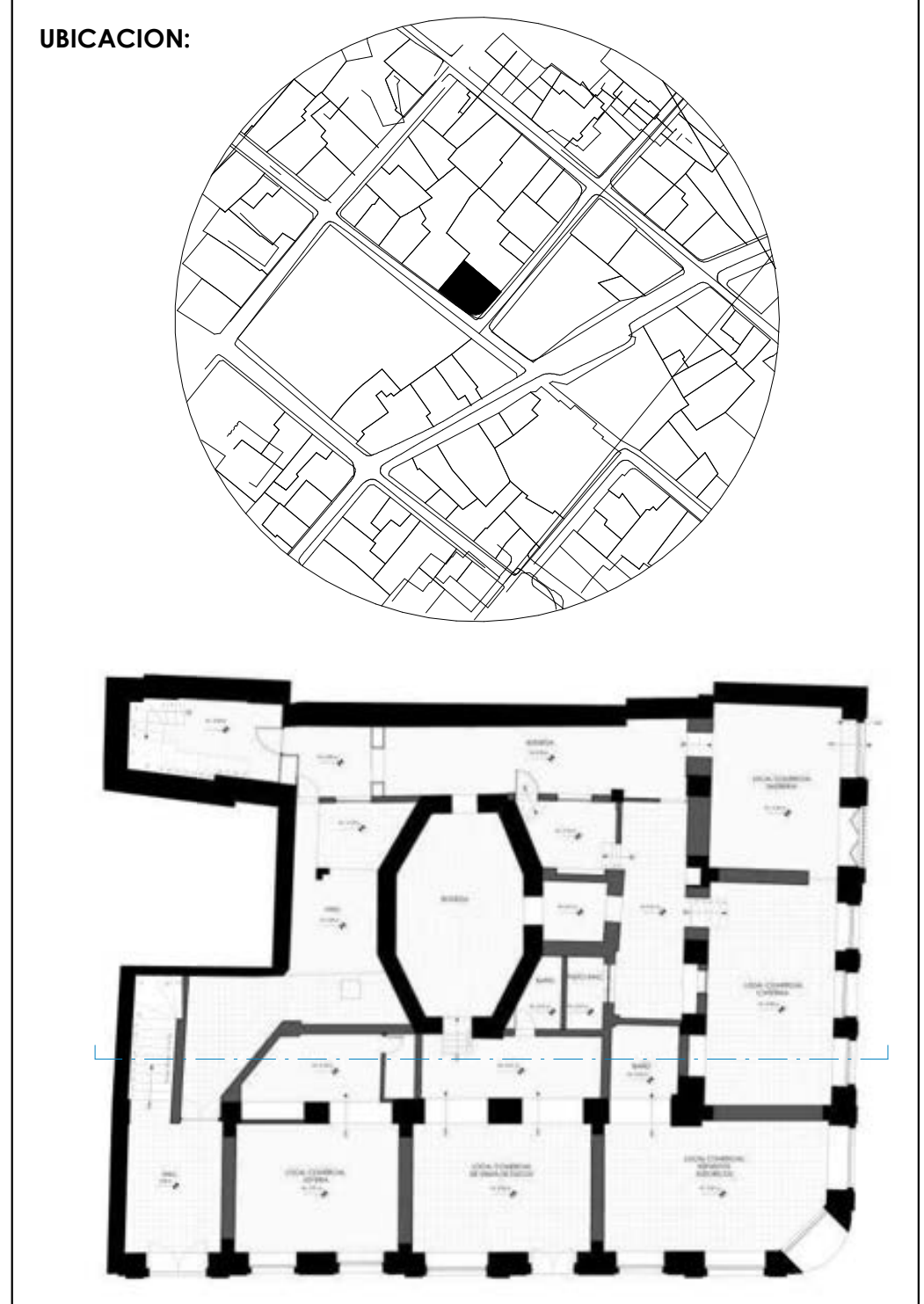
SELLOS:



SECCIÓN B-B
Esc: 1 : 50



SECCIÓN C-C
Esc: 1 : 50

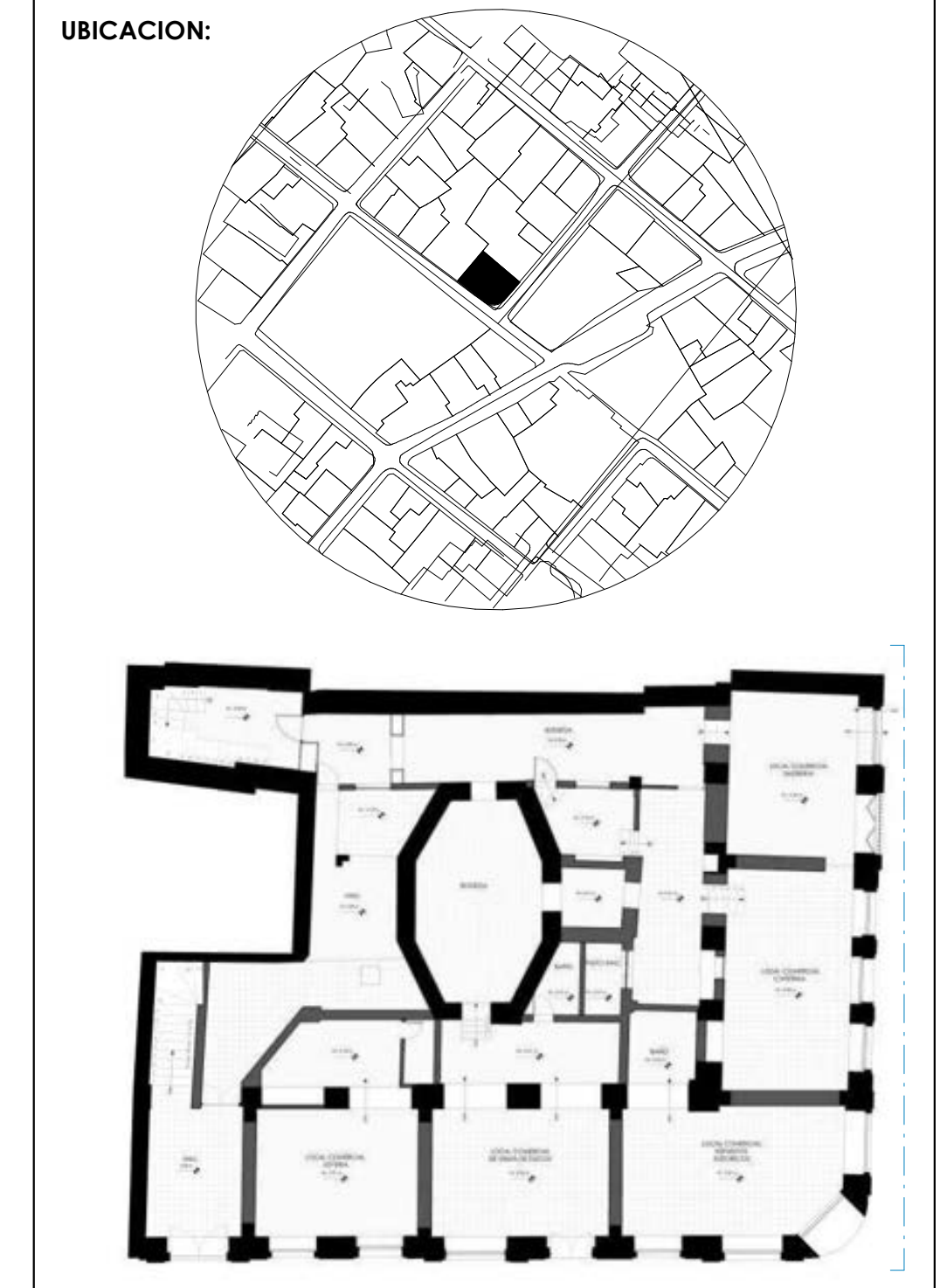


ECO MUSEO BIBLIOTECA	
CLAVE CATASTRAL:	10001 31 005 000 000 000
NÚMERO DE PREDIO:	1782
ZONIFICACIÓN:	H2 (D203H-70)
PROPIETARIO:	MUNICIPIO DEL DISTRITO METROPOLITANO DE QUITO RUC: 1760003410001
DISÑO:	Arq. Juan Francisco Cazorla Arteaga Reg. SENESCYT 1027-12-1144280 Cr: 0103687141
OBSERVACIONES:	
CONTENIDO:	LÁMINA:
SECCIÓN C-C - ESTADO ACTUAL	A08
ESCALA:	FECHA:
LA INDICADA	SEPTIEMBRE 2021
DE 35	
SELLOS:	



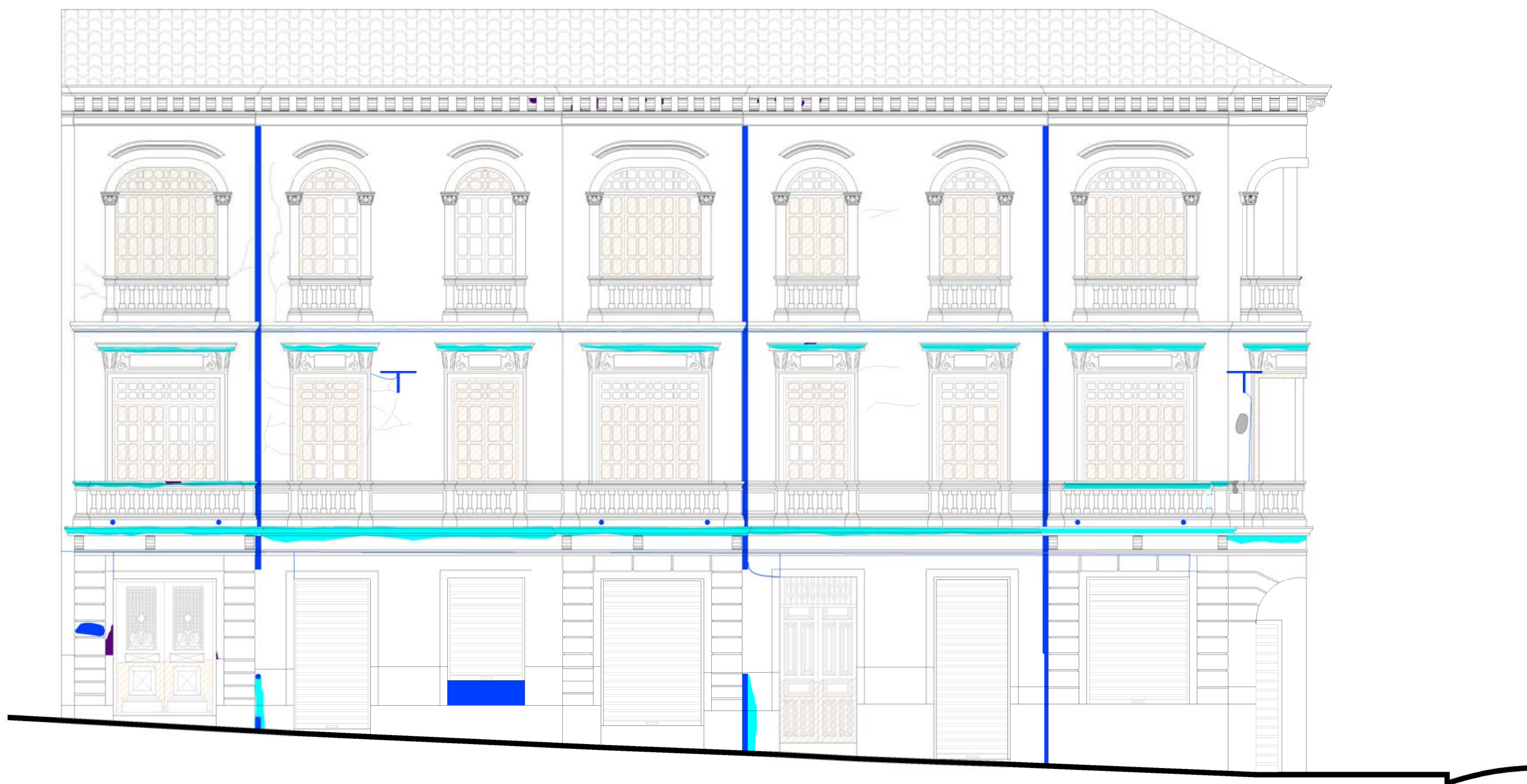
EA05_FACHADA CALLE VARGAS
Esc: 1 : 50

Descripción	Simbología
Acción antrópica	
Pérdida de sección	
Madera degradada	
Manchas de humedad	
Fisuras superficiales	



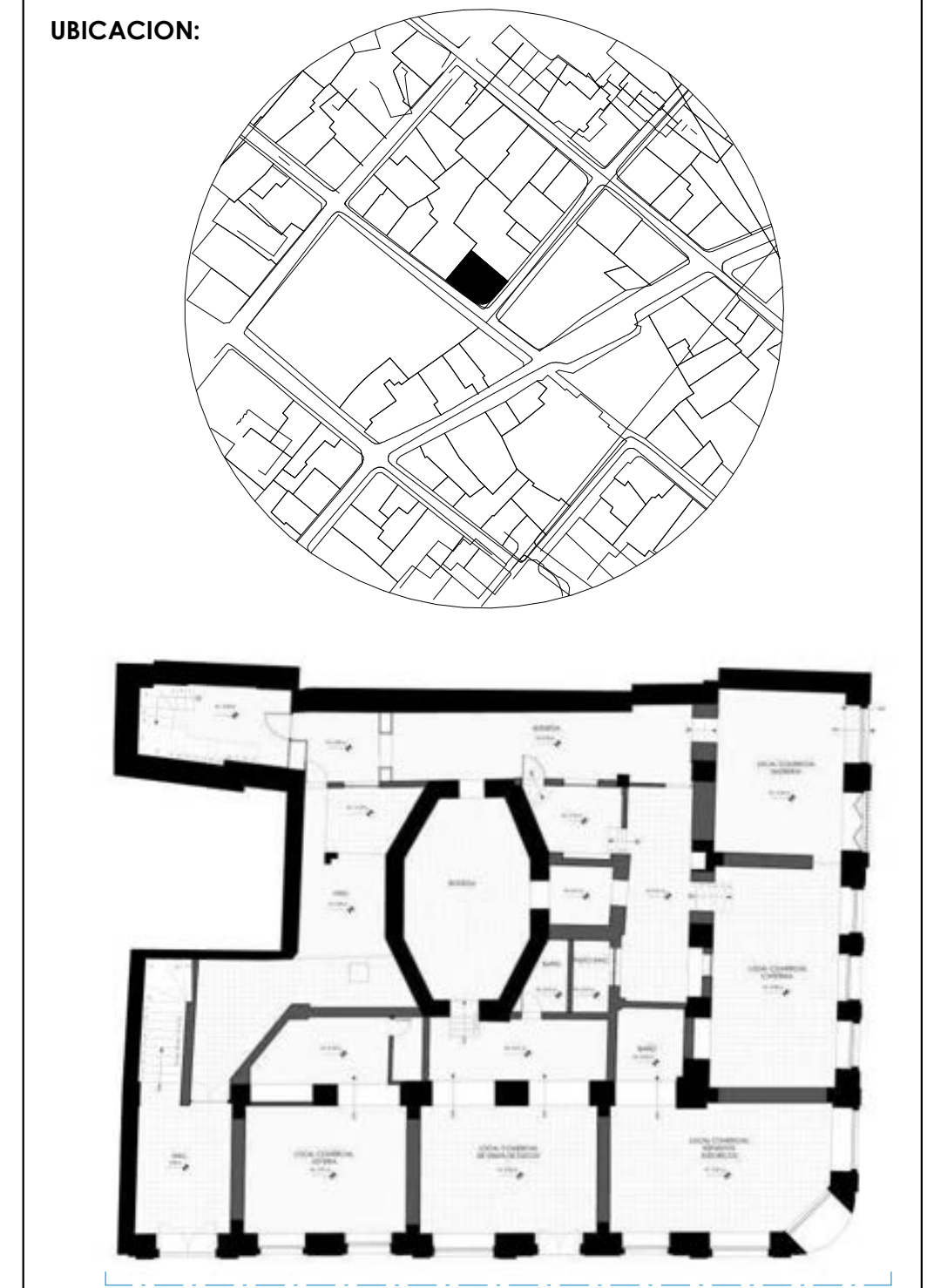
ECO MUSEO BIBLIOTECA

CLAVE CATASTRAL:	10001 31 005 000 000 000
NÚMERO DE PREDIO:	1782
ZONIFICACIÓN:	H2 (D203H-70)
PROPIETARIO:	MUNICIPIO DEL DISTRITO METROPOLITANO DE QUITO RUC: 1760003410001
DISEÑO:	Arq. Juan Francisco Cazorla Arteaga Reg. SENESCYT 1027-12-1144280 Cr: 0103687141
OBSERVACIONES:	
CONTENIDO:	FACHADA CALLE VARGAS ESTADO ACTUAL
ESCALA:	LA INDICADA
FECHA:	SEPTIEMBRE 2021
LÁMINA:	A09
SELLOS:	DE 35



EA06_FACHADA CALLE MANABÍ
Esc: 1 : 50

Descripción	Símbología
Acción antrópica	
Pérdida de sección	
Madera degradada	
Manchas de humedad	
Fisuras superficiales	



ECO MUSEO BIBLIOTECA

CLAVE CATASTRAL: 10001 31 005 000 000 000

NÚMERO DE PREDIO: 1782

ZONIFICACIÓN: H2 (D203H-70)

PROPIETARIO:
MUNICIPIO DEL DISTRITO METROPOLITANO DE QUITO
RUC: 1760003410001

DISEÑO:
Arq. Juan Francisco Cazorla Arteaga Reg. SENESCYT 1027-12-1144280
Cr: 0103687141

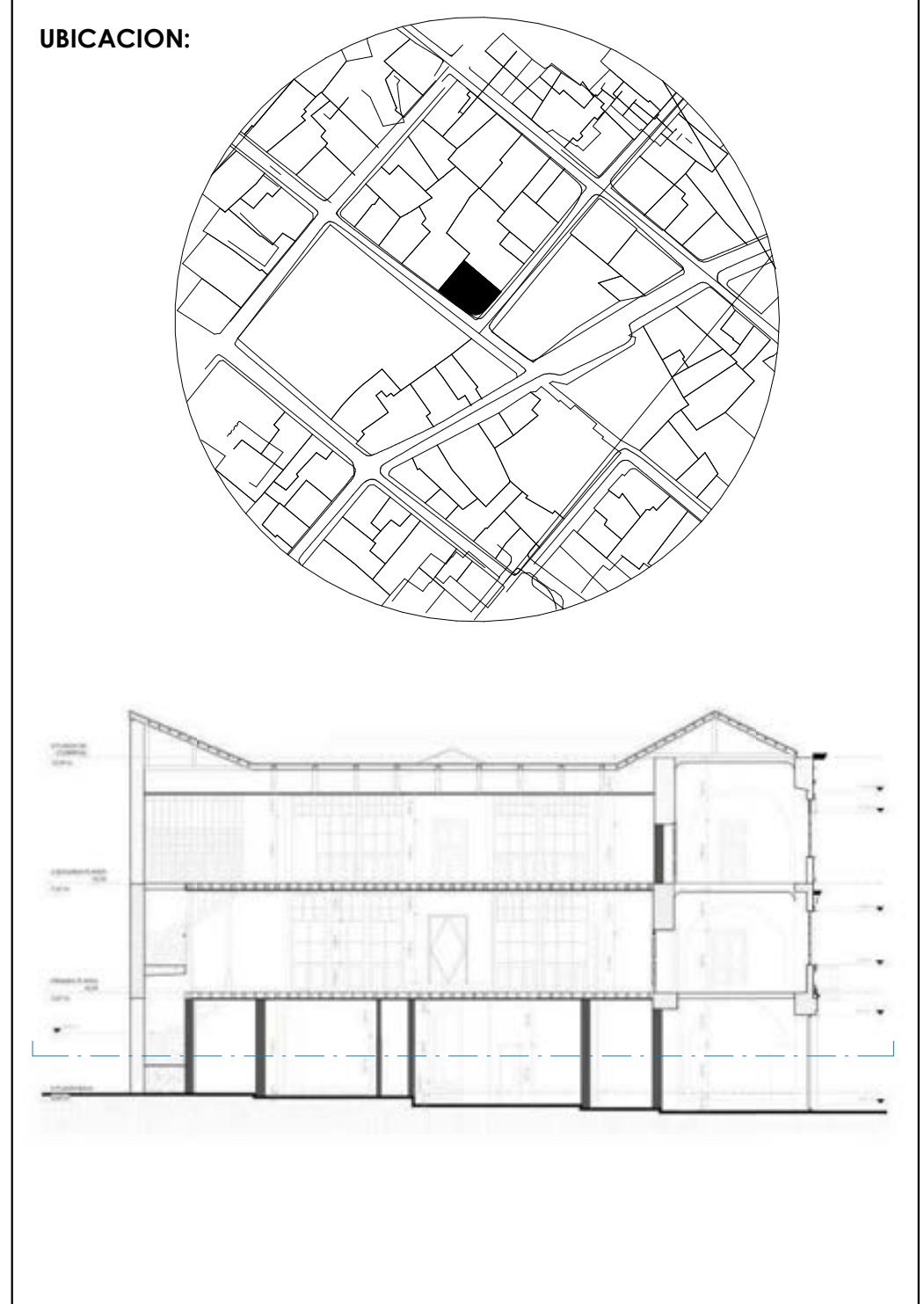
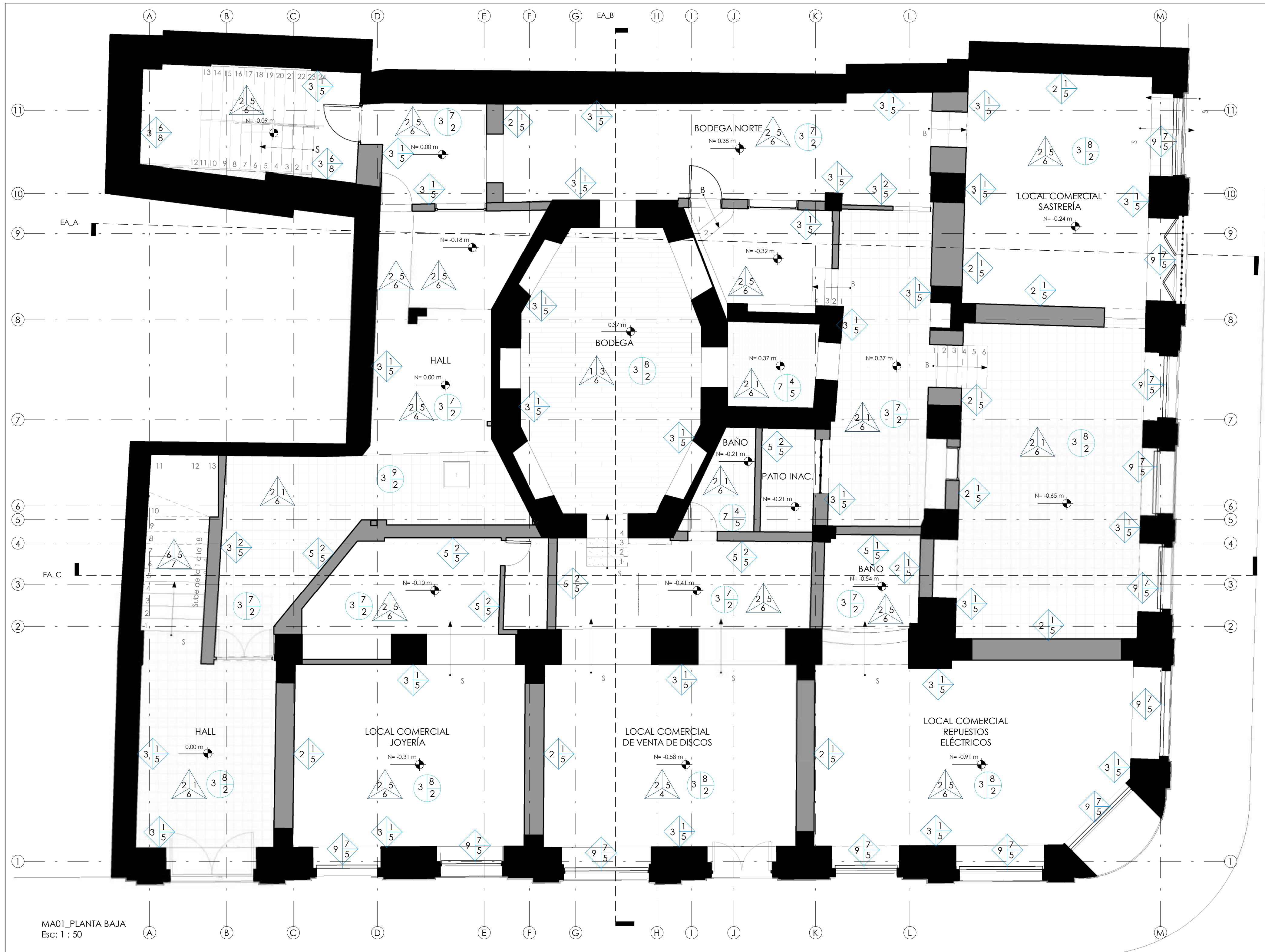
OBSERVACIONES:

CONTENIDO: FACHADA CALLE MANABÍ
ESTADO ACTUAL

LÁMINA: A10

ESCALA: LA INDICADA **FECHA:** SEPTIEMBRE 2021 **DE** 35

SELLOS:



ECO MUSEO BIBLIOTECA

CLAVE CATASTRAL: 10001 31 005 000 000 000

NÚMERO DE PREDIO: 1782

ZONIFICACIÓN: H2 (D203H-70)

PROPIETARIO:
MUNICIPIO DEL DISTRITO METROPOLITANO DE QUITO
RUC: 1760003410001

DISÑO:
Arq. Juan Francisco Cazorla Arleaga
Reg. SENESCYT 1027-12-1144280
Cr. 0103687141

OBSERVACIONES:

CONTENIDO: PLANTA BAJA - MATERIALES

LÁMINA: A11

ESCALA: LA INDICADA **FECHA:** SEPTIEMBRE 2021 **DE:** 35

SELLOS:

CALLE VARGAS

CALLE MANABÍ

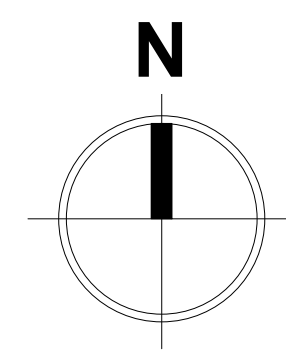
CÓDIGO DE LEVANTAMIENTO DE MATERIALES

PAREDES		
A. ESTRUCTURA	B. REVESTIMIENTO	C. ACABADOS
1 PIEDRA	CAL - ARENA	ENCALADO
2 ADOBE	ENLUCIDO COMÚN	MADERA
3 LADRILLO	BARRO	BALD. CEMENTO
4 TAPIAL	TRIPLEX	AZULEJO
5 BLOQ. CEMENTO	PIEDRA	PINTURA
6 HORMIGÓN	SIN ELUCIDO	VIDRIO
7 MADERA	ALUMINIO	LACA
8 CARRIZO		SIN ACABADOS
9 ALUMINIO		

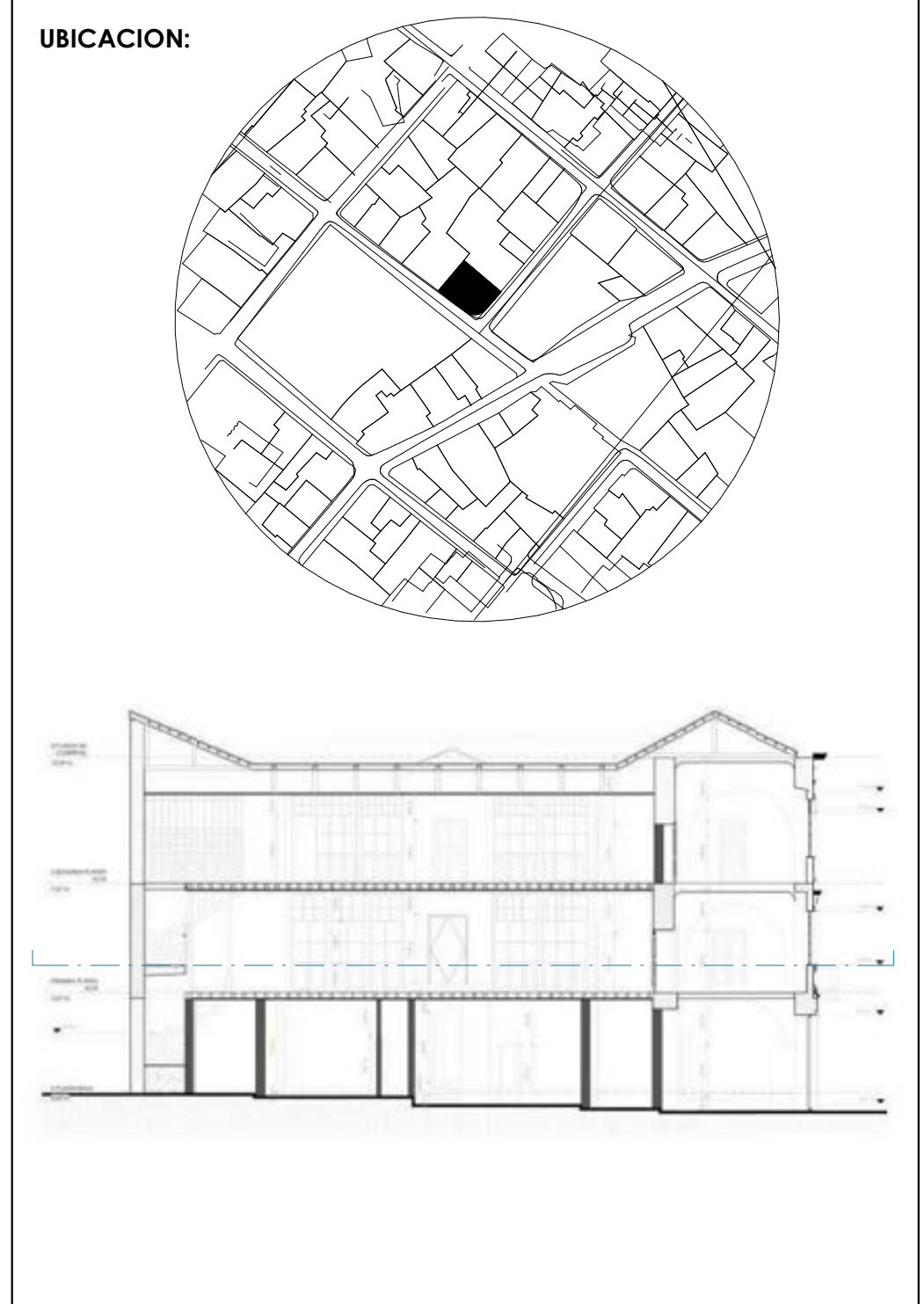
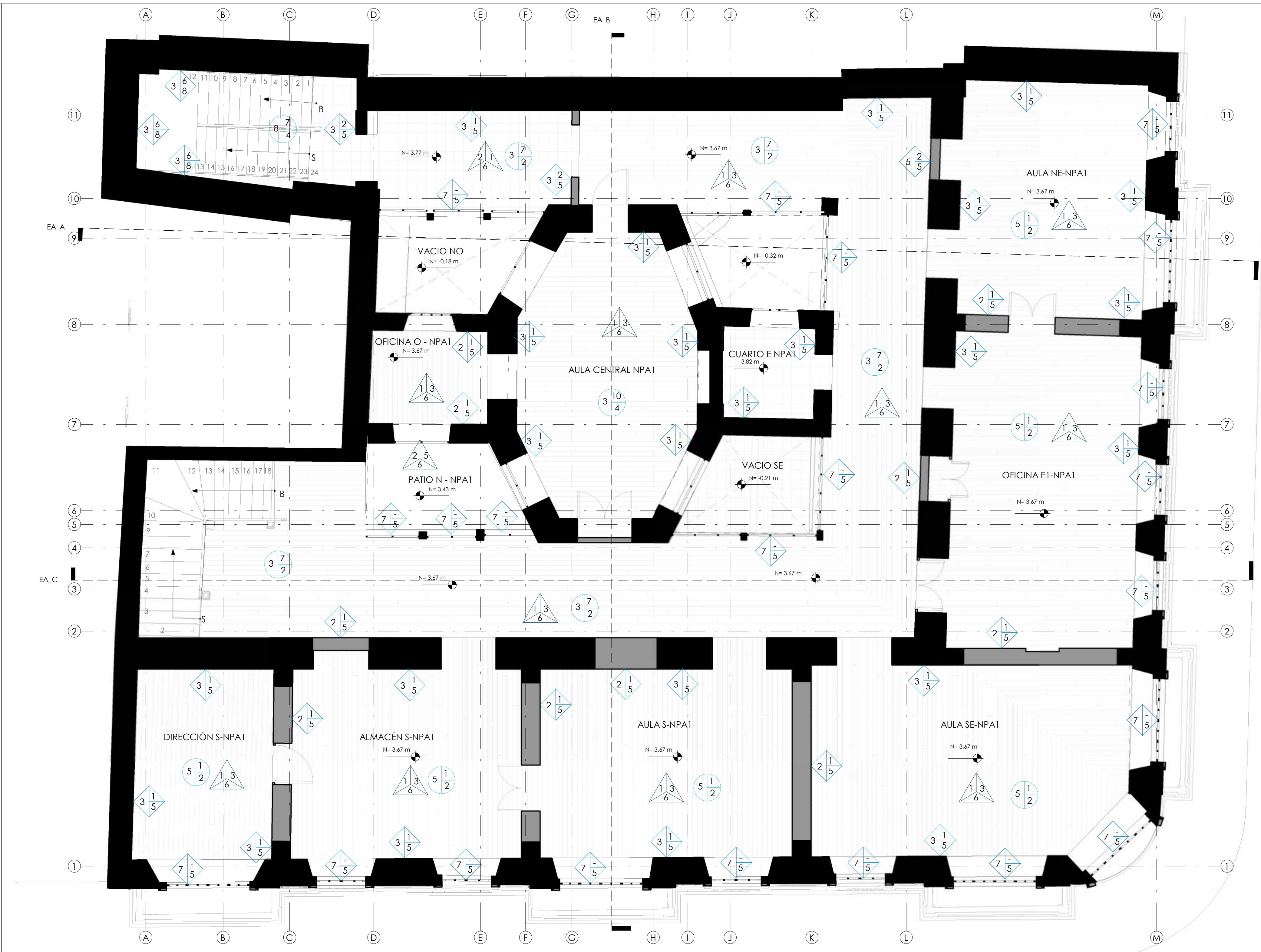
PISOS		
A. ESTRUCTURA	B. REVESTIMIENTO	C. ACABADOS
1 MADERA	BALDOSA	PISO FLOTANTE
2 CONT. CEMENTO	BALD. CEMENTO	ENCERADO
3 PIEDRA	MADERA	ALFOMBRA
4 LAD. + CAL - ARENA	PIEDRA	VINIL
5 TIERRA APISONADA	CEMENTO	PINTADO
6 METAL	NO EXISTENTE	NO EXISTENTE
7		GRANITO

CIELO RASO		
A. ESTRUCTURA	B. REVESTIMIENTO	C. ACABADOS
1 CARRIZO	BARRO	ENCOLADO
2 INEXISTENTE	INEXISTENTE	PINTADO
3 MADERA	TRIPLEX	LACADO
4 MADERA Y MALLA	CEMENTO	NO EXISTENTE
5 CARRIZO	POLICARBONATO	CHAMPIADO
6 EST. ALUMINIO	ENTABLADO	
7 LOSA	ZINC	
8 METÁLICO	LATÓN	
9	FIBRA MINERAL	
10	CARTÓN	

CUBIERTAS		
A. ESTRUCTURA	B. REVESTIMIENTO	C. ACABADOS
1 PIEDRA POMEZ	CAL - ARENA	ENCOLADO
2 MADERA	ETERNIT	PINTADO
3 HORMIGÓN	TIREADO	LACADO
4 HIERRO	CEMENTO - ARENA	BREA
5	POLICARBONATO	NO EXISTE
6	DOMOS	
7	ZINC	
8	TEJA COMÚN	



MA01_PLANTA BAJA
Esc: 1 : 50



ECO MUSEO BIBLIOTECA

CLAVE CATASTRAL: 10001 31 005 000 000 000

NÚMERO DE PREDIO: 1782

ZONIFICACIÓN: H2 (D203H-70)

PROPIETARIO:
MUNICIPIO DEL DISTRITO METROPOLITANO DE QUITO
RUC: 1760003410001

DISÑO:
Arq. Juan Francisco Cazorla Arleaga
Reg. SENESCYT 1027-12-1144280
Cr. 0103687141

OBSERVACIONES:

CONTENIDO: PRIMERA PLANTA ALTA - MATERIALES

LÁMINA: A12

ESCALA: LA INDICADA **FECHA:** SEPTIEMBRE 2021 **DE:** 35

SELLOS:

MA02_PRIMERA PLANTA ALTA
Esc: 1 : 50

CALLE MANABÍ

CALLE VARGAS

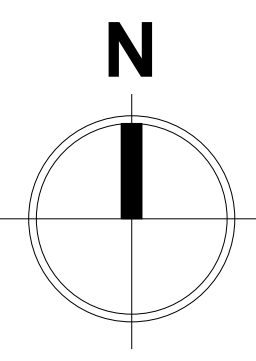
CÓDIGO DE LEVANTAMIENTO DE MATERIALES

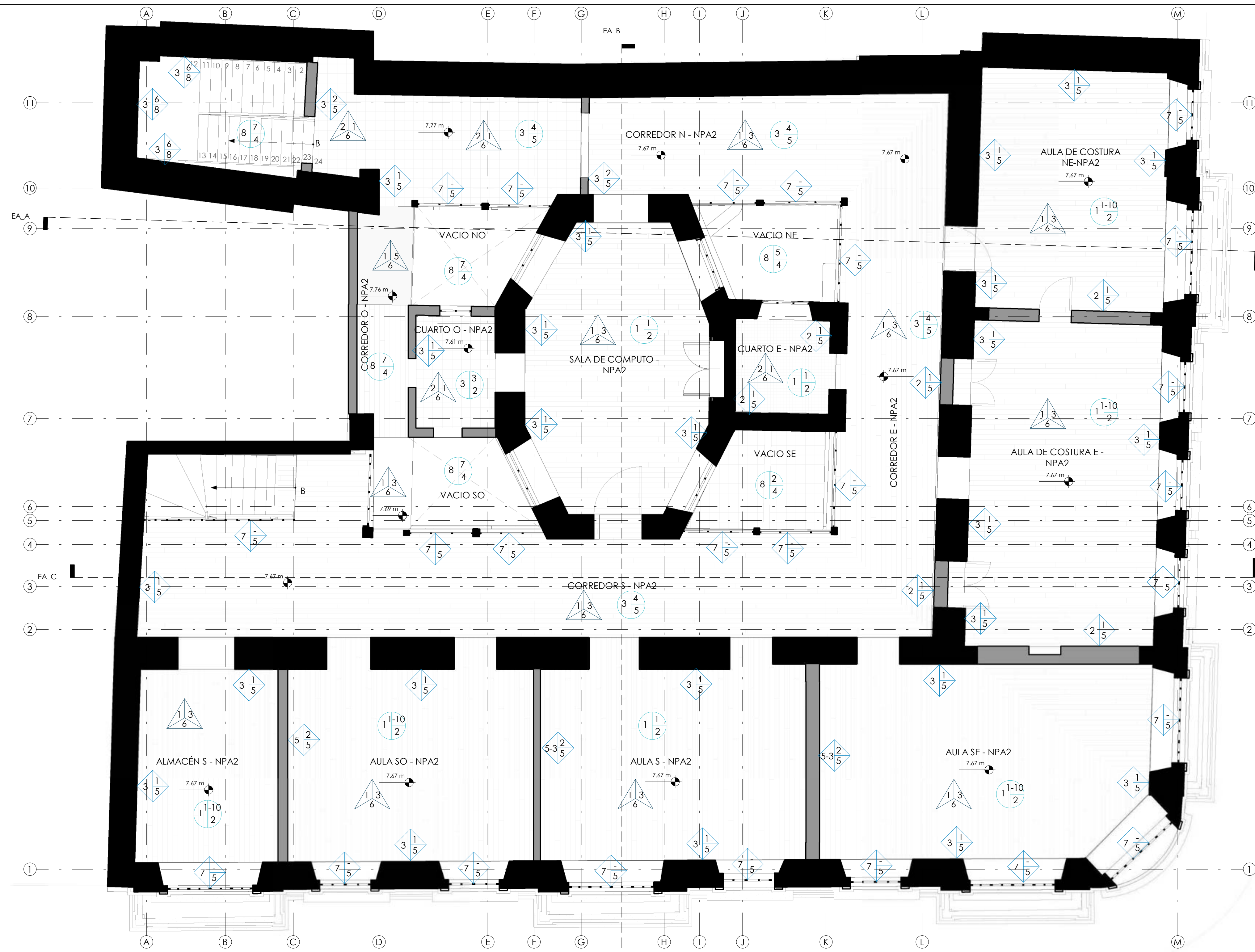
PAREDES		
A. ESTRUCTURA	B. REVESTIMIENTO	C. ACABADOS
1	PIEDRA	ENCALADO
2	ADOBE	MADERA
3	LADRILLO	BALD. CEMENTO
4	TAPIAL	AZULEJO
5	BLOQ. CEMENTO	PINTURA
6	HORMIGÓN	VIDRIO
7	MADERA	LACA
8	CARRIZO	SIN ACABADOS
9	ALUMINIO	

PISOS		
A. ESTRUCTURA	B. REVESTIMIENTO	C. ACABADOS
1	MADERA	PISO FLOTANTE
2	CONT. CEMENTO	ENCERADO
3	PIEDRA	ALFOMBRA
4	LAD. + CAL - ARENA	VINIL
5	TIERRA APISONADA	PINTADO
6	METAL	NO EXISTENTE
7		GRANITO

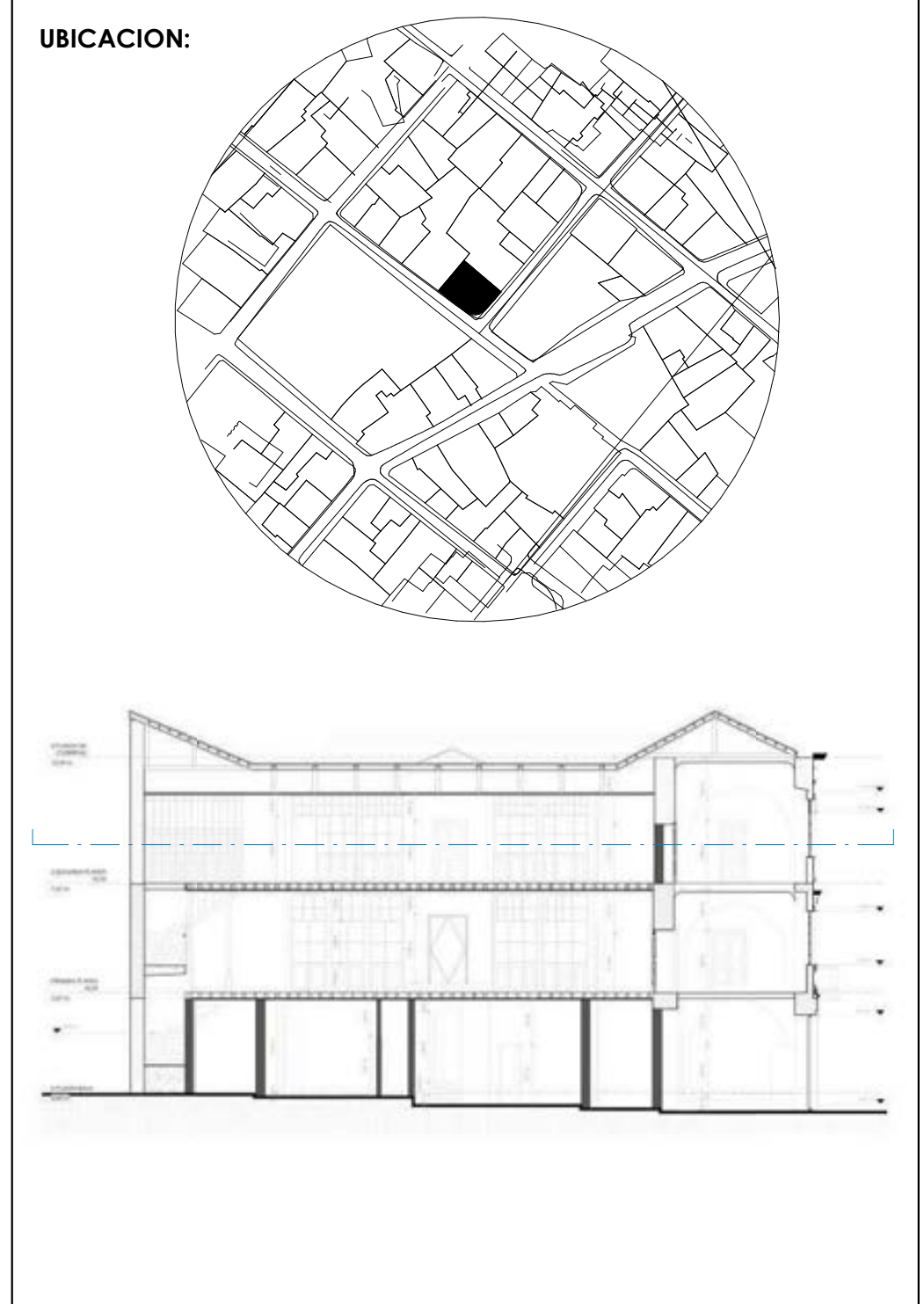
CIELO RASO		
A. ESTRUCTURA	B. REVESTIMIENTO	C. ACABADOS
1	CARRIZO	ENCOLADO
2	INEXISTENTE	PINTADO
3	MADERA	LACADO
4	MADERA Y MALLA	NO EXISTENTE
5	CARRIZO	CHAMPIADO
6	EST. ALUMINIO	
7	LOSA	
8	METÁLICO	
9		
10		

CUBIERTAS		
A. ESTRUCTURA	B. REVESTIMIENTO	C. ACABADOS
1	PIEDRA POMEZ	ENCOLADO
2	MADERA	PINTADO
3	HORMIGÓN	LACADO
4	HIERRO	BREA
5		NO EXISTE
6		
7		
8		





CALLE VARGAS



UBICACION:	
	
	
ECO MUSEO BIBLIOTECA	
CLAVE CATASTRAL:	10001 31 005 000 000 000
NÚMERO DE PREDIO:	1782
ZONIFICACIÓN:	H2 (D203H-70)
PROPIETARIO:	MUNICIPIO DEL DISTRITO METROPOLITANO DE QUITO RUC: 1760003410001
DISÑO:	Arq. Juan Francisco Cazorla Arleaga Reg. SENESCYT 1027-12-1144280 Cr. 0103687141
OBSERVACIONES:	

CONTENIDO:	TERCERA PLANTA ALTA - MATERIALES	LÁMINA:	A13
ESCALA:	LA INDICADA	FECHA:	SEPTIEMBRE 2021
		DE	35

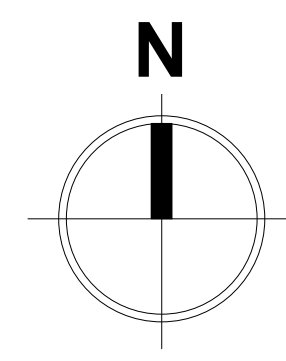
SELLOS:

MA03_SEGUNDA PLANTA ALTA
Esc: 1 : 50

CALLE MANABÍ

CÓDIGO DE LEVANTAMIENTO DE MATERIALES

PAREDES			PISOS			CIELO RASO			CUBIERTAS		
A. ESTRUCTURA	B. REVESTIMIENTO	C. ACABADOS	A. ESTRUCTURA	B. REVESTIMIENTO	C. ACABADOS	A. ESTRUCTURA	B. REVESTIMIENTO	C. ACABADOS	A. ESTRUCTURA	B. REVESTIMIENTO	C. ACABADOS
1 PIEDRA	CAL - ARENA	ENCALADO	1 MADERA	BALDOSA	PISO FLOTANTE	1 CARRIZO	BARRO	ENCOLADO	1 PIEDRA POMEZ	CAL - ARENA	ENCOLADO
2 ADOBE	ENLUCIDO COMÚN	MADERA	2 CONT. CEMENTO	BALD. CEMENTO	ENCERADO	2 INEXISTENTE	INEXISTENTE	PINTADO	2 MADERA	ETERNIT	PINTADO
3 LADRILLO	BARRO	BALD. CEMENTO	3 PIEDRA	MADERA	ALFOMBRA	3 MADERA	TRIPLEX	LACADO	3 HORMIGÓN	TIREADO	LACADO
4 TAPIAL	TRIPLEX	AZULEJO	4 LAD. + CAL - ARENA	PIEDRA	VINIL	4 MADERA Y MALLA	CEMENTO	NO EXISTENTE	4 HIERRO	CEMENTO - ARENA	BREA
5 BLOQ. CEMENTO	PINTURA	PINTURA	5 TIERRA APISONADA	CEMENTO	PINTADO	5 CARRIZO	POLICARBONATO	CHAMPIADO	5	POLICARBONATO	NO EXISTE
6 HORMIGÓN	SIN ELUCIDO	VIDRIO	6 METAL	NO EXISTENTE	NO EXISTENTE	6 EST. ALUMINIO	ENTABLADO		6	DOMOS	
7 MADERA	ALUMINIO	LACA			GRANITO	7 LOSA	ZINC		7	ZINC	
8 CARRIZO		SIN ACABADOS				8 METÁLICO	LATÓN		8	TEJA COMÚN	
9 ALUMINIO							FIBRA MINERAL				
							CARTÓN				

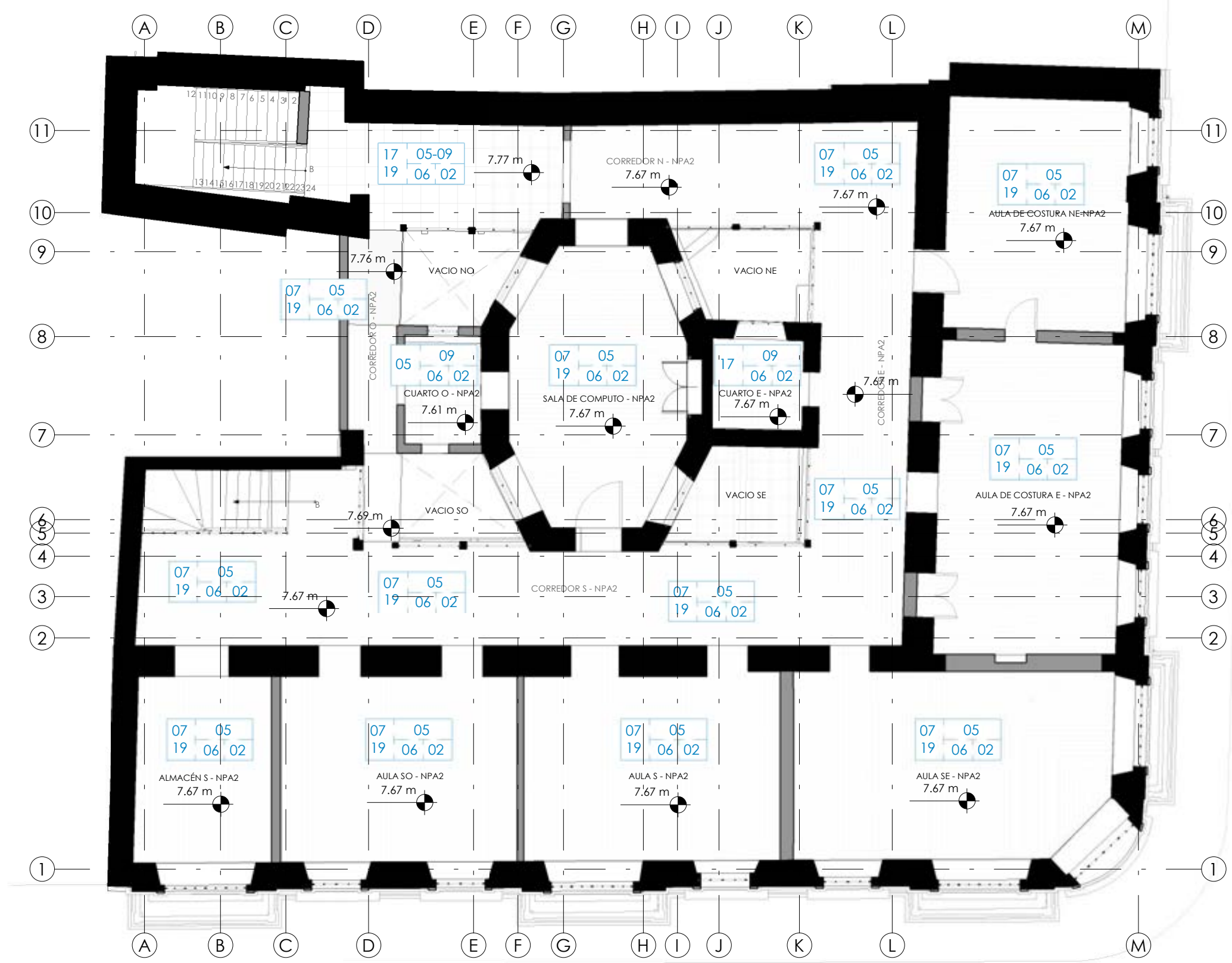




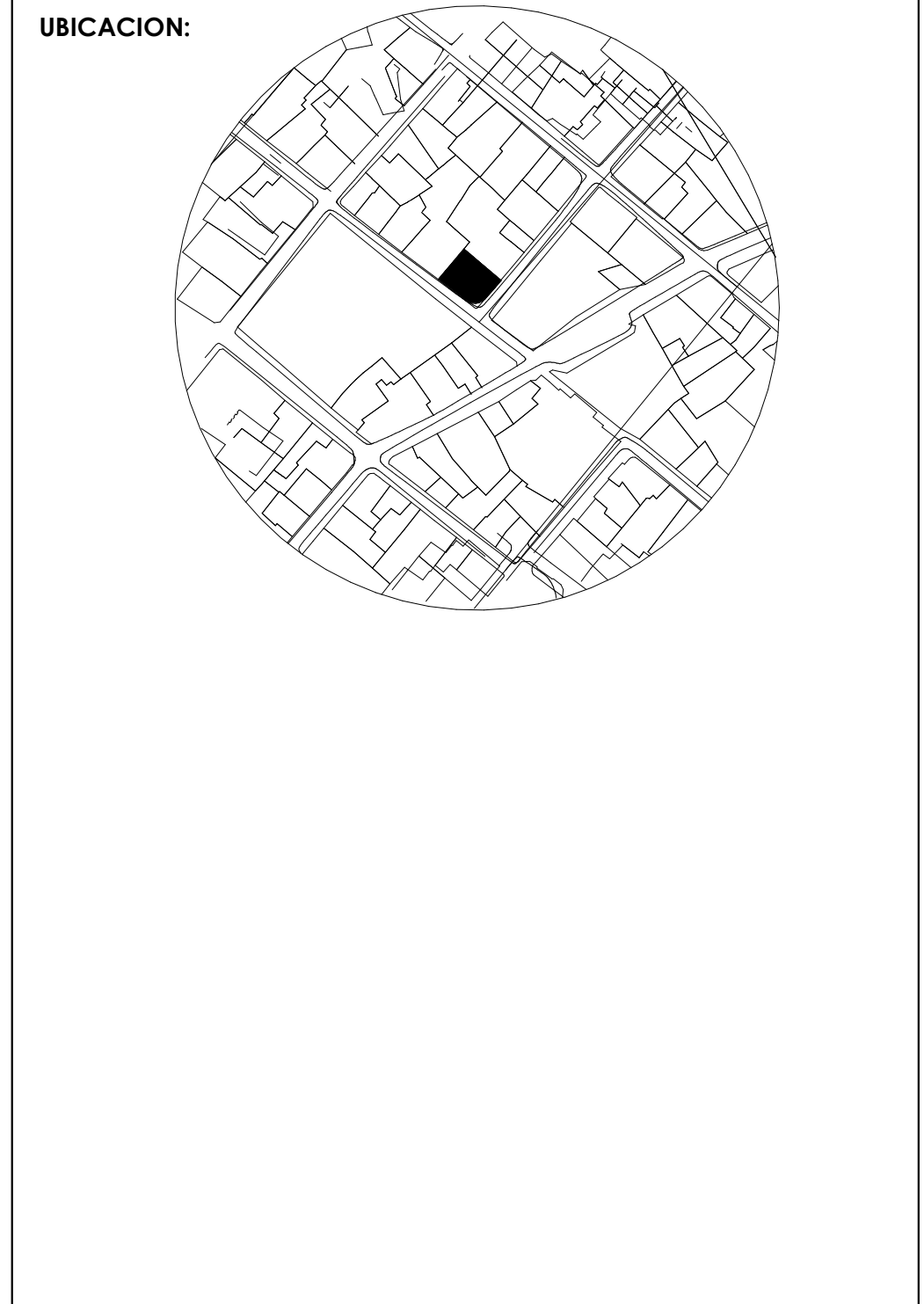
PP01_PLANTA BAJA
Esc: 1 : 100



PP01_PRIMERA PLANTA ALTA
Esc: 1 : 100



PP01_SEGUNDA PLANTA ALTA
Esc: 1 : 100



ECO MUSEO BIBLIOTECA

CLAVE CATASTRAL: 10001 31 005 000 000 000
 NÚMERO DE PREDIO: 1782
 ZONIFICACIÓN: H2 (D203H-70)

PROPIETARIO:
 MUNICIPIO DEL DISTRITO METROPOLITANO DE QUITO
 RUC: 1760003410001

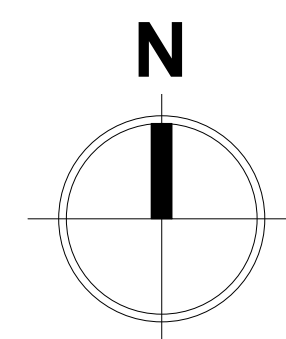
DISÑO:
 Arq. Juan Francisco Cazorla Arleaga Reg. SENESCYT 1027-12-1144280
 Cr. 0103687141

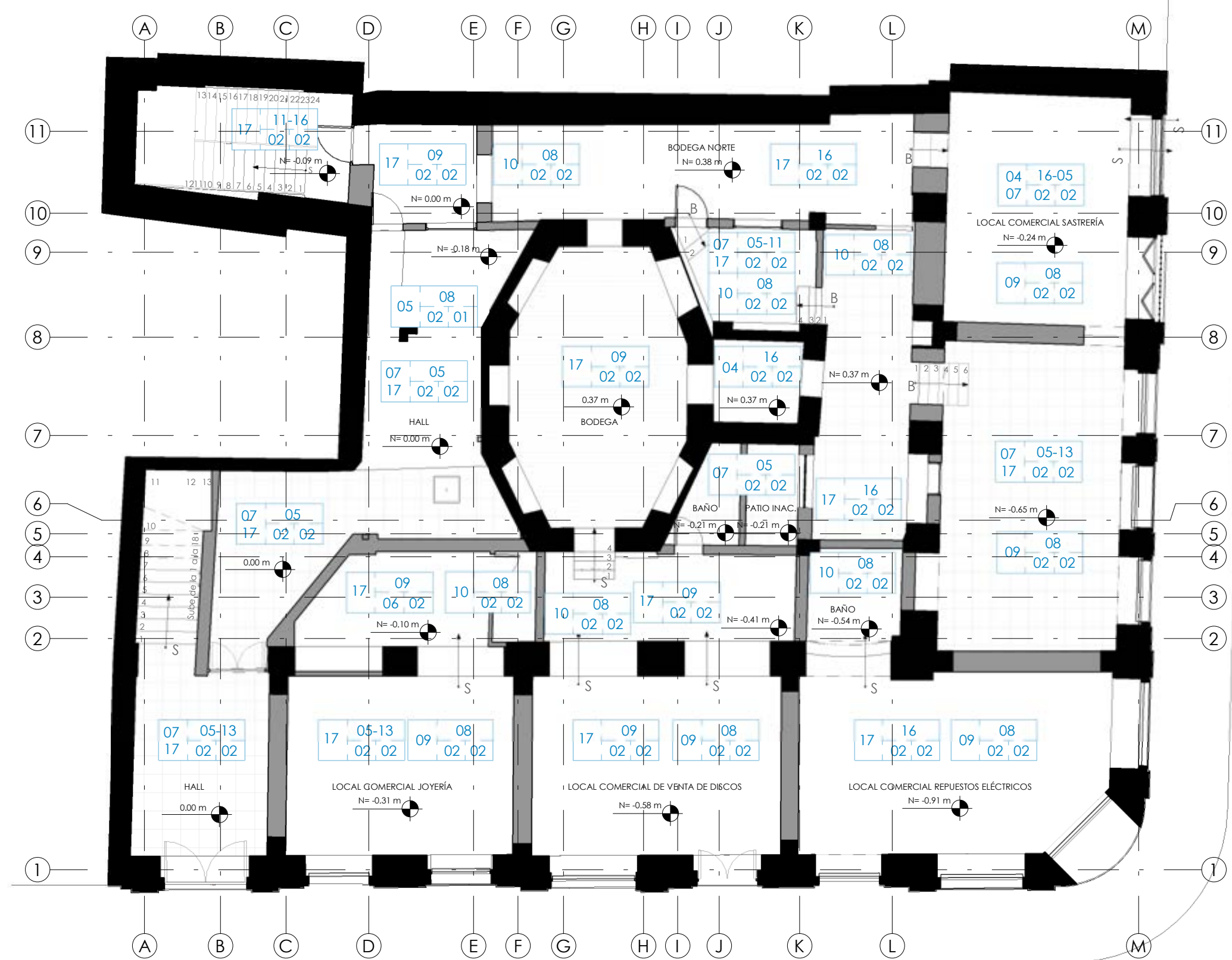
OBSERVACIONES:

CONTENIDO: PLANO DE PATOLOGÍAS - PISOS
 LÁMINA: A15
 ESCALA: LA INDICADA FECHA: SEPTIEMBRE 2021 DE 35

SELLOS:

CUADRO DE DETERIOROS				
A		B		A - EFECTO B - CAUSA C - LOCALIZACIÓN D - UBICACIÓN
A	B	C	D	
A. EFECTO	B. CAUSA	C. LOCALIZACIÓN	D. UBICACIÓN	
01. BUEN ESTADO 02. DESPLOME 03. FLEXIÓN 04. DISGREGACIÓN 05. FALTANTES 06. ABOLSAMIENTOS 07. HUMEDADES 08. EXPOLIACIONES 09. TAPADO 10. AÑADIDOS 11. MANCHAS 12. RIFTURAS 13. FISURAS 14. GRIETAS 15. OBSTRUCCIONES 16. CALCES 17. DESGASTE 18. OXIDO 19. DEFORMACIÓN	01. VEGETACIÓN 02. INSECTOS XILÓFAGOS 03. HONGOS 04. ANIMALES 05. FILTRACIONES 06. SISMOS 07. ABANDONO 08. ALTERACIÓN 09. USO 10. TAPONAMIENTO 11. ASCENCIÓN POR CAPILARIDAD 12. FALLA DE SUELO 13. VARIACIONES DE TEMPERATURA 14. CONTRACCIÓN - EXPANSIÓN 15. VIBRACIÓN 16. DESPRENDIMIENTO 17. CAMBIO 18. CONSERVACIÓN 19. INCREMENTADO	01. CIMENTACIÓN 02. PARAMENTOS 03. ANTEPECHOS - PASAMANOS 04. ESCALERAS 05. CUBIERTAS 06. PISOS 07. VENTANAS 08. PUERTAS	01. ESTRUCTURA 02. RECUBRIMIENTO 03. ACABADOS	





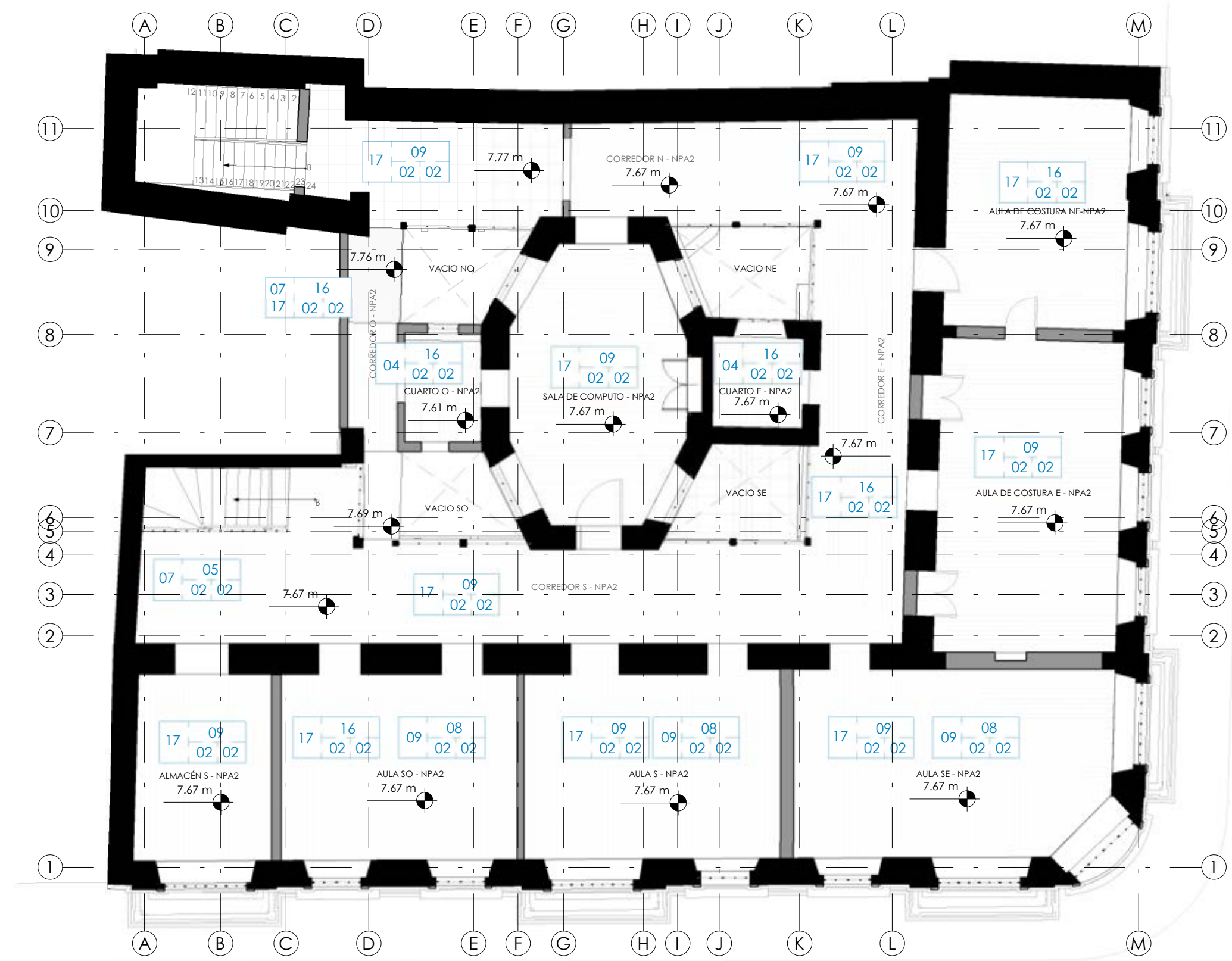
PP02_PLANTA BAJA
Esc: 1 : 100

CALLE MANABÍ



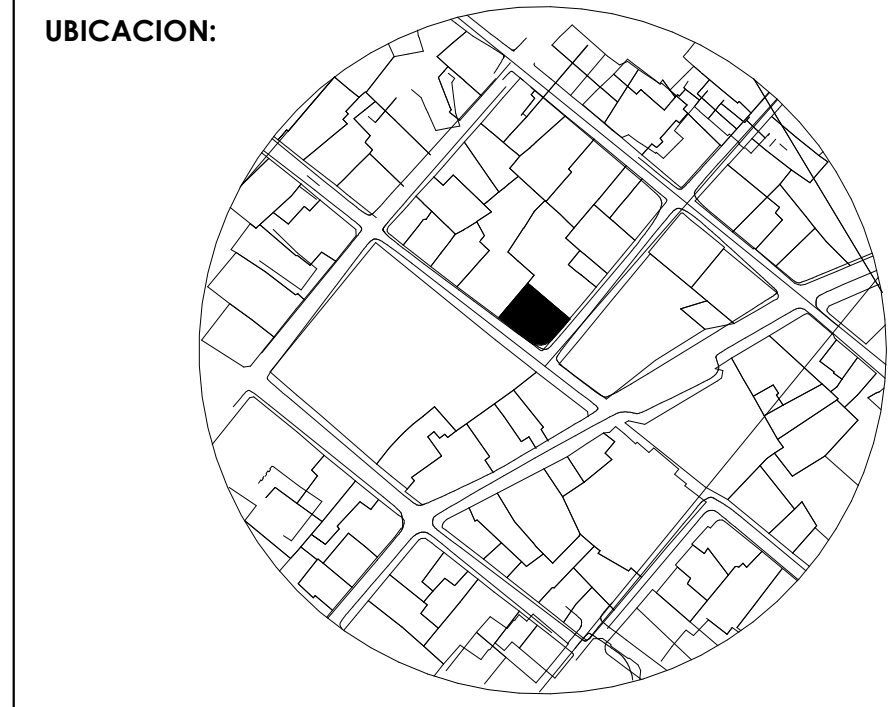
PP02_PRIMERA PLANTA ALTA
Esc: 1 : 100

CALLE MANABÍ



PP02_SEGUNDA PLANTA ALTA
Esc: 1 : 100

CALLE MANABÍ



UBICACION:

ECO MUSEO BIBLIOTECA

CLAVE CATASTRAL: 10001 31 005 000 000 000
 NÚMERO DE PREDIO: 1782
 ZONIFICACIÓN: H2 (D203H-70)

PROPIETARIO:
 MUNICIPIO DEL DISTRITO METROPOLITANO DE QUITO
 RUC: 1760003410001

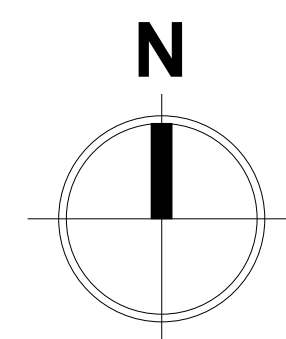
DISÑO:
 Arq. Juan Francisco Cazorla Arleaga Reg. SENESCYT 1027-12-1144280
 Cr. 0103687141

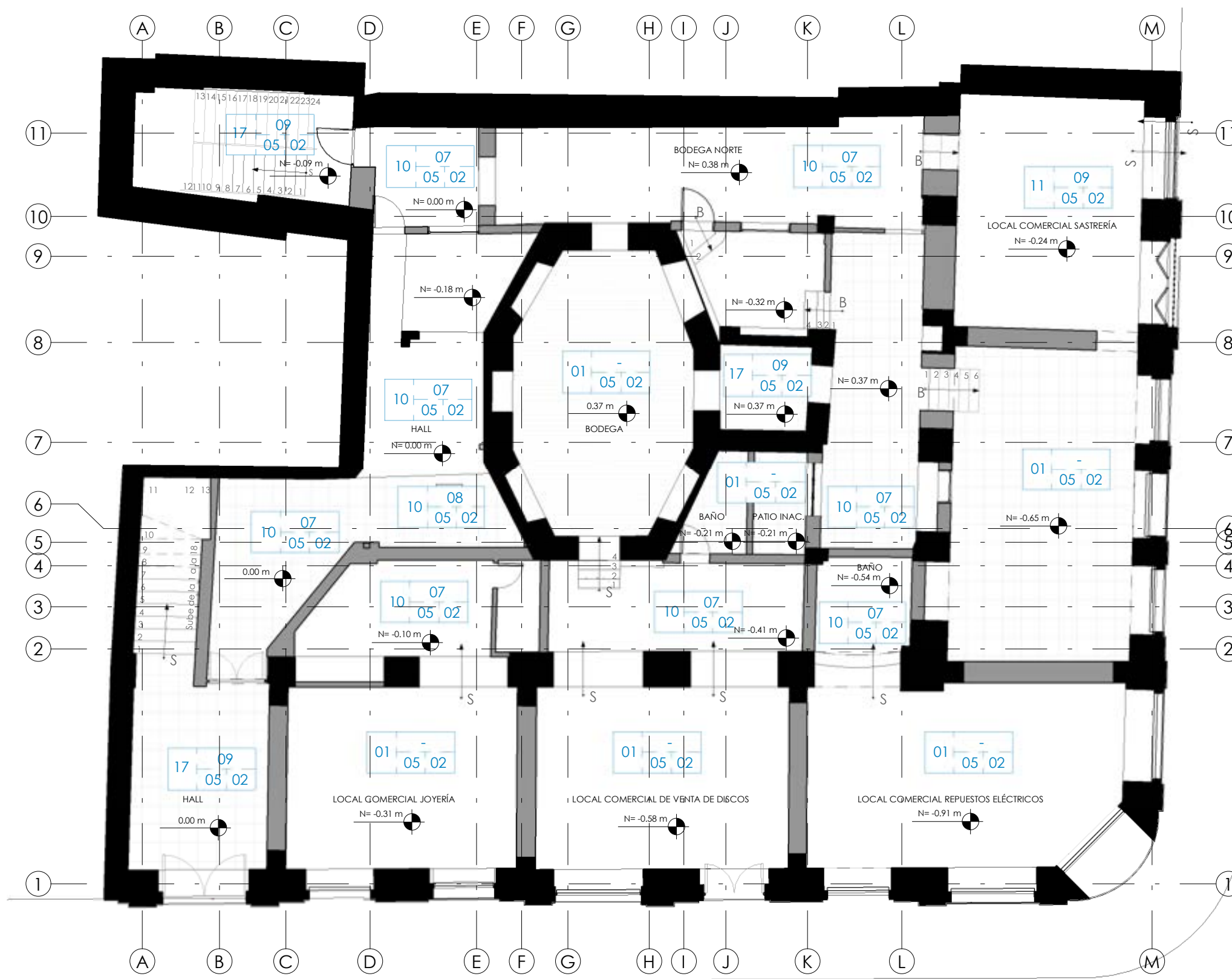
OBSERVACIONES:

CONTENIDO: PLANO DE PATOLOGÍAS - PAREDES
 ESCALA: LA INDICADA
 FECHA: SEPTIEMBRE 2021
 LÁMINA: A16
 DE 35

SELLOS:

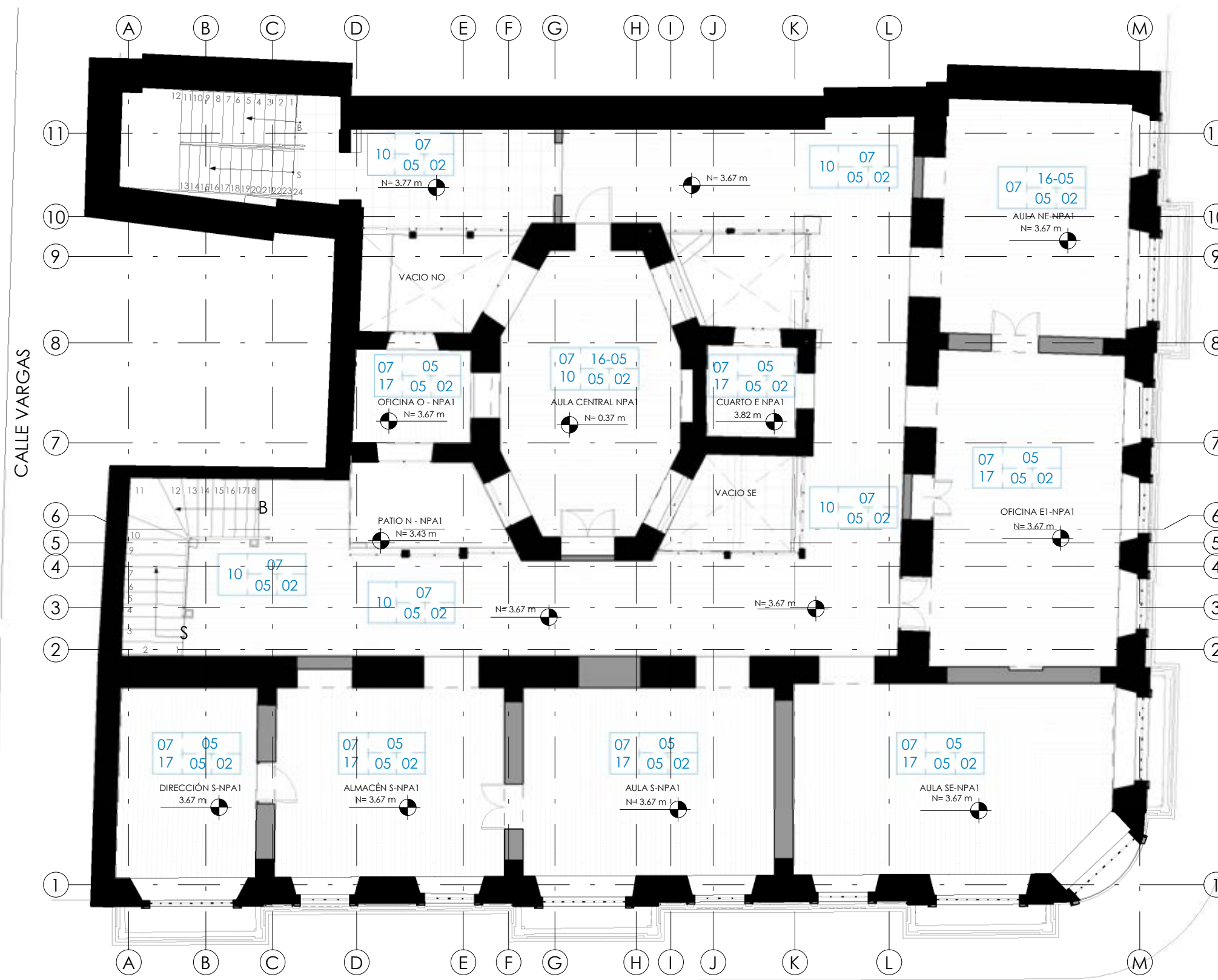
CUADRO DE DETERIOROS			
A	B	C	D
A. EFECTO	B. CAUSA	C. LOCALIZACIÓN	D. UBICACIÓN
01. BUEN ESTADO 02. DESPLOME 03. FLEXIÓN 04. DISGREGACIÓN 05. FALTANTES 06. ABOLSAMIENTOS 07. HUMEDADES 08. EXPOLIACIONES 09. TAPADO 10. AÑADIDOS 11. MANCHAS 12. RIFTURAS 13. FISURAS 14. GRIETAS 15. OBSTRUCCIONES 16. CALCES 17. DESGASTE 18. OXIDO 19. DEFORMACIÓN	01. VEGETACIÓN 02. INSECTOS XILÓFAGOS 03. HONGOS 04. ANIMALES 05. FILTRACIONES 06. SISMOS 07. ABANDONO 08. ALTERACIÓN 09. USO 10. TAPONAMIENTO 11. ASCENCIÓN POR CAPILARIDAD 12. FALLA DE SUELO 13. VARIACIONES DE TEMPERATURA 14. CONTRACCIÓN - EXPANSIÓN 15. VIBRACIÓN 16. DESPRENDIMIENTO 17. CAMBIO 18. CONSERVACIÓN 19. INCREMENTADO	01. CIMENTACIÓN 02. PARAMENTOS 03. ANTIPECHOS - PASAMANOS 04. ESCALERAS 05. CUBIERTAS 06. PISOS 07. VENTANAS 08. PUERTAS	01. ESTRUCTURA 02. RECUBRIMIENTO 03. ACABADOS





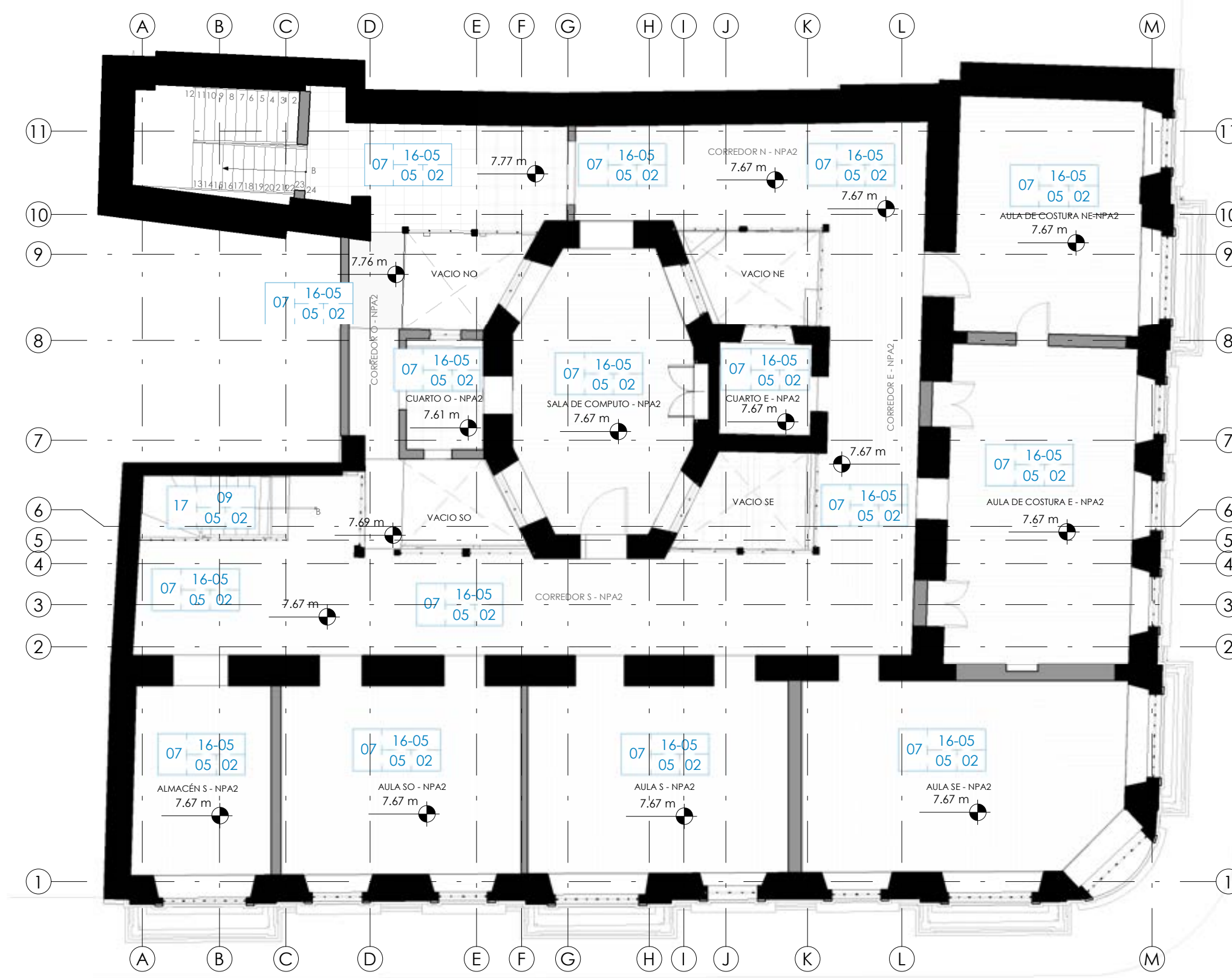
PPOS_PLANTA BAJA
Esc: 1 : 100

CALLE MANABÍ



PP03_PRIMERA PLANTA ALTA
Esc: 1 : 100

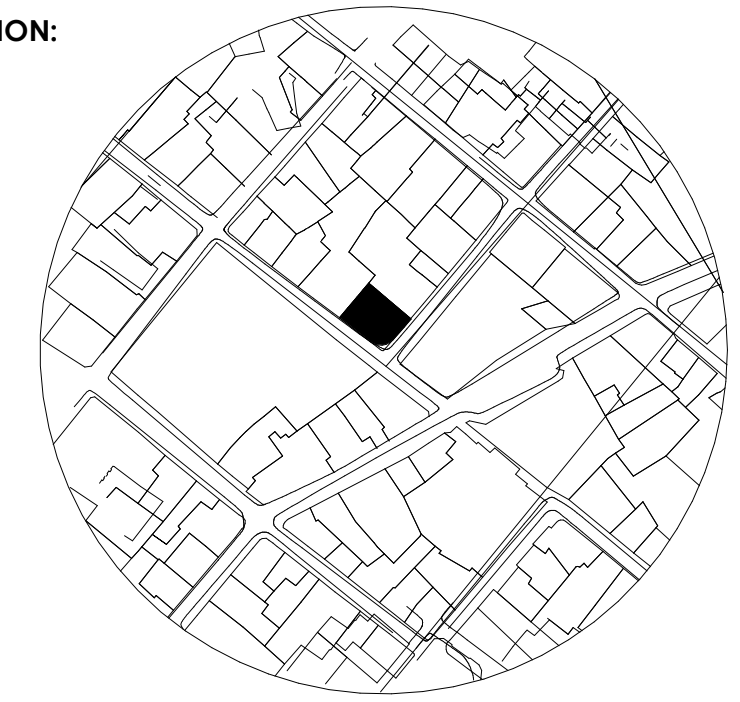
CALLE VARGAS



PP03_SEGUNDA PLANTA ALTA
Esc: 1 : 100

CALLE MANABÍ

CALLE VARGAS



UBICACION:

ECO MUSEO BIBLIOTECA

CLAVE CATASTRAL: 10001 31 005 000 000 000
 NÚMERO DE PREDIO: 1782
 ZONIFICACIÓN: H2 (D203H-70)

PROPIETARIO:
 MUNICIPIO DEL DISTRITO METROPOLITANO DE QUITO
 RUC: 1760003410001

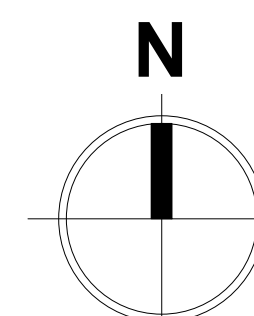
DISÑO:
 Arq. Juan Francisco Cazorla Arleaga Reg. SENESCYT 1027-12-1144280
 Cr. 0103687141

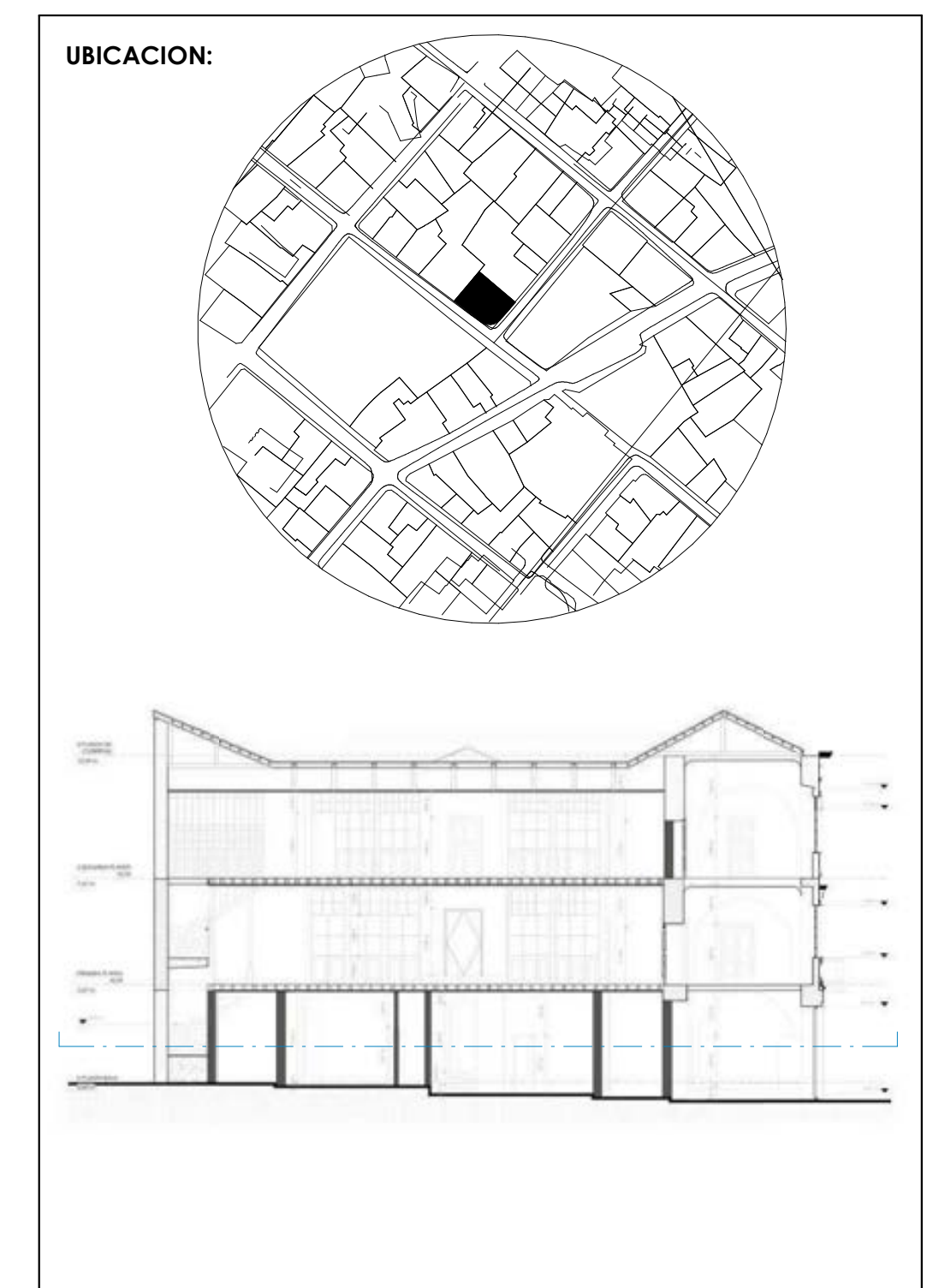
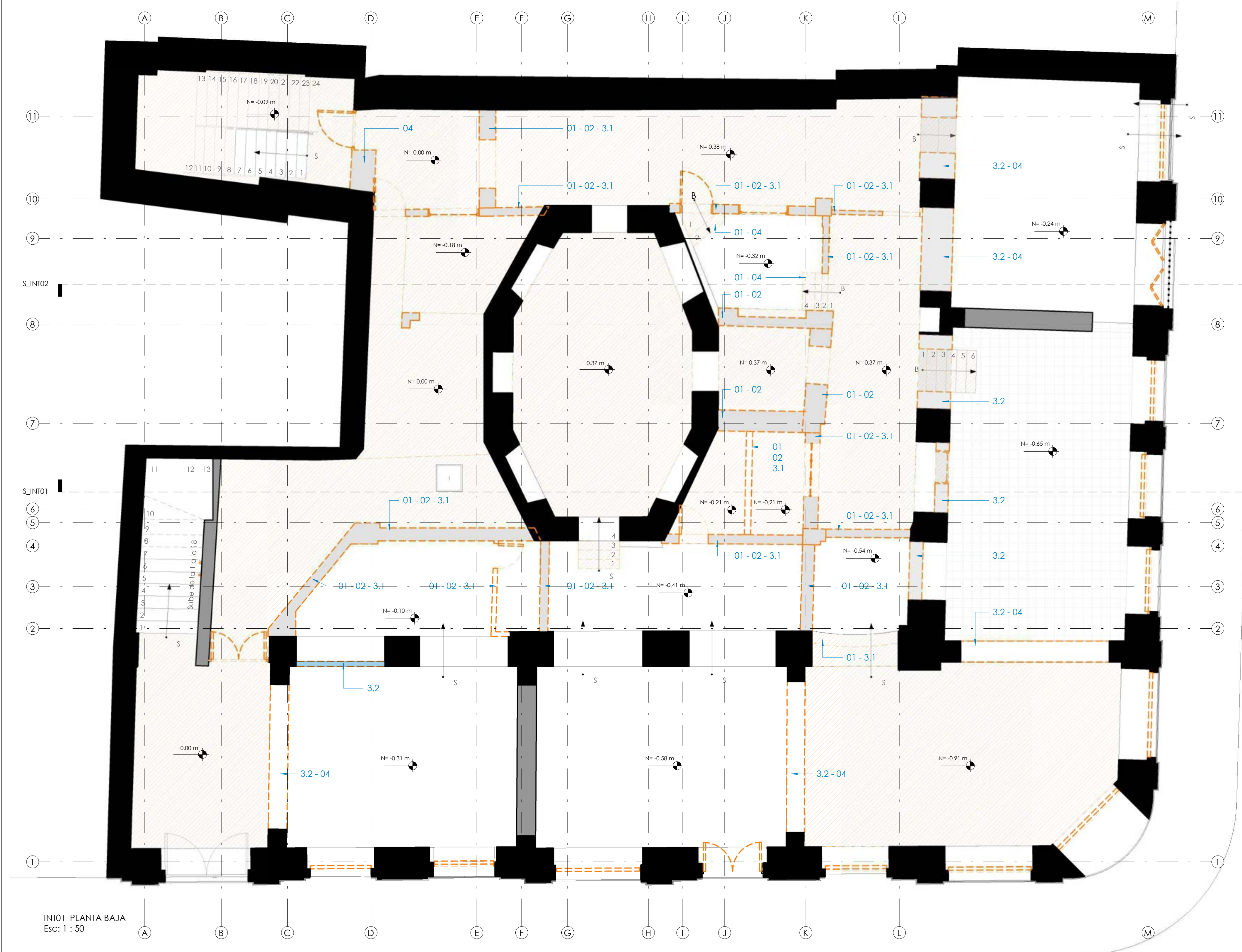
OBSERVACIONES:

CONTENIDO: PLANO DE PATOLOGÍAS - CIELO RASO
 ESCALA: LA INDICADA FECHA: SEPTIEMBRE 2021 DE 35
 LÁMINA: A17

SELLOS:

CUADRO DE DETERIOROS			
A		B	
A	B	C	D
A. EFECTO	B. CAUSA	C. LOCALIZACIÓN	D. UBICACIÓN
01. BUEN ESTADO 02. DESPLOME 03. FLEXIÓN 04. DISGREGACIÓN 05. FALTANTES 06. ABOLSAMIENTOS 07. HUMEDADES 08. EXPOLIACIONES 09. TAPADO 10. AÑADIDOS 11. MANCHAS 12. RIFTURAS 13. FISURAS 14. GRIETAS 15. OBSTRUCCIONES 16. CALCES 17. DESGASTE 18. OXIDO 19. DEFORMACIÓN	01. VEGETACIÓN 02. INSECTOS XILÓFAGOS 03. HONGOS 04. ANIMALES 05. FILTRACIONES 06. SISMOS 07. ABANDONO 08. ALTERACIÓN 09. USO 10. TAPONAMIENTO 11. ASCENCIÓN POR CAPILARIDAD 12. FALLA DE SUELO 13. VARIACIONES DE TEMPERATURA 14. CONTRACCIÓN - EXPANSIÓN 15. VIBRACIÓN 16. DESPRENDIMIENTO 17. CAMBIO 18. CONSERVACIÓN 19. INCREMENTADO	01. CIMENTACIÓN 02. PARAMENTOS 03. ANTIPECHOS - PASAMANOS 04. ESCALERAS 05. CUBIERTAS 06. PISOS 07. VENTANAS 08. PUERTAS	01. ESTRUCTURA 02. RECUBRIMIENTO 03. ACABADOS

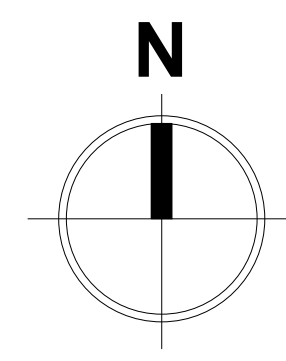




ECO MUSEO BIBLIOTECA	
CLAVE CATASTRAL:	10001 31 005 000 000 000
NÚMERO DE PREDIO:	1782
ZONIFICACIÓN:	H2 (D203H-70)
PROPIETARIO:	MUNICIPIO DEL DISTRITO METROPOLITANO DE QUITO RUC: 1760003410001
DISÑO:	Arq. Juan Francisco Cazorla Arleaga Reg. SENESCYT 1027-12-1144280 Cr: 0103687141
OBSERVACIONES:	
CONTENIDO:	LÁMINA:
PLANTA BAJA - INTERVENCIÓN	A18
ESCALA: LA INDICADA	FECHA: SEPTIEMBRE 2021 DE 35
SELLOS:	

CALLE VARGAS

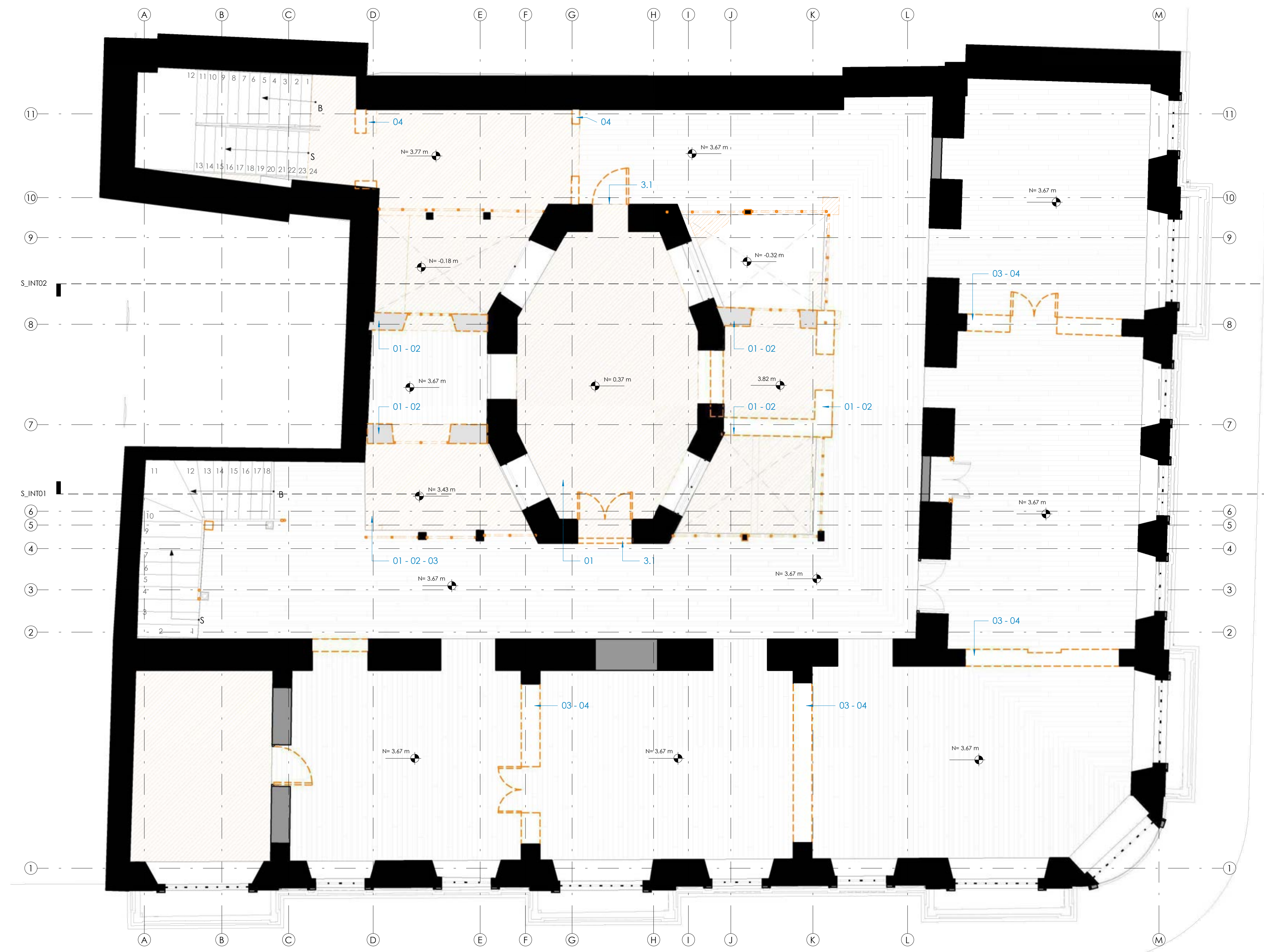
CALLE MANABÍ



LEYENDA DE ESTRATEGIAS	
#	ESTRATEGIA
01	CONFORT / HABITABILIDAD Uso biblioteca / Museo
02	INTEGRALIDAD ESTRUCTURAL Refuerzo estructural
03	VALORES HISTÓRICOS - PATRIMONIALES Demolición parcial en añadidos Reconstitución
04	NECESIDADES FUNCIONALES PARA CAMBIO DE USO

INTERVENCIÓN	
LIBERACIÓN	
	DEMOLICIONES PARCIALES EN AÑADIDOS

INTO1_PLANTA BAJA
Esc: 1 : 50



CALE VARGAS

CALE MANABÍ

UBICACION:

ECO MUSEO BIBLIOTECA	
CLAVE CATASTRAL:	10001 31 005 000 000 000
NÚMERO DE PREDIO:	1782
ZONIFICACIÓN:	H2 (D203H-70)
PROPIETARIO:	
MUNICIPIO DEL DISTRITO METROPOLITANO DE QUITO RUC: 1760003410001	
DISEÑO:	
Arq. Juan Francisco Cazorla Arleaga Reg. SENESCYT 1027-12-1144280 Ct. 0103687141	
OBSERVACIONES:	

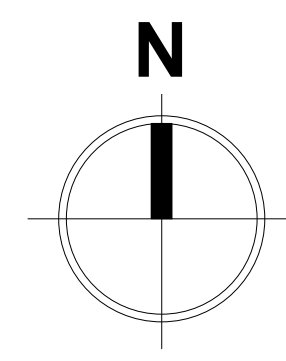
CONTENIDO:	PRIMERA PLANTA ALTA - INTERVENCIÓN	LÁMINA:	A19
ESCALA:	LA INDICADA	FECHA:	SEPTIEMBRE 2021

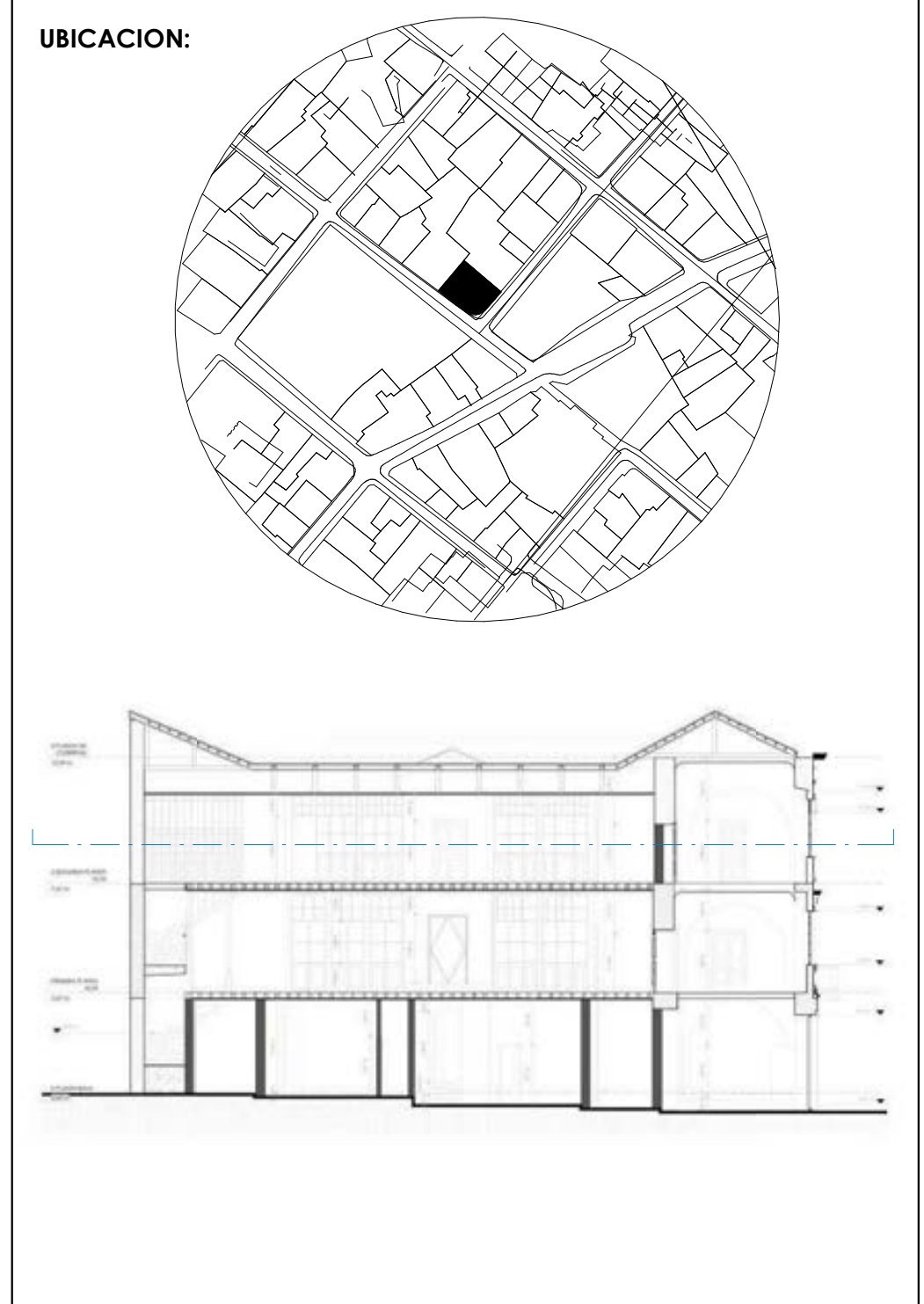
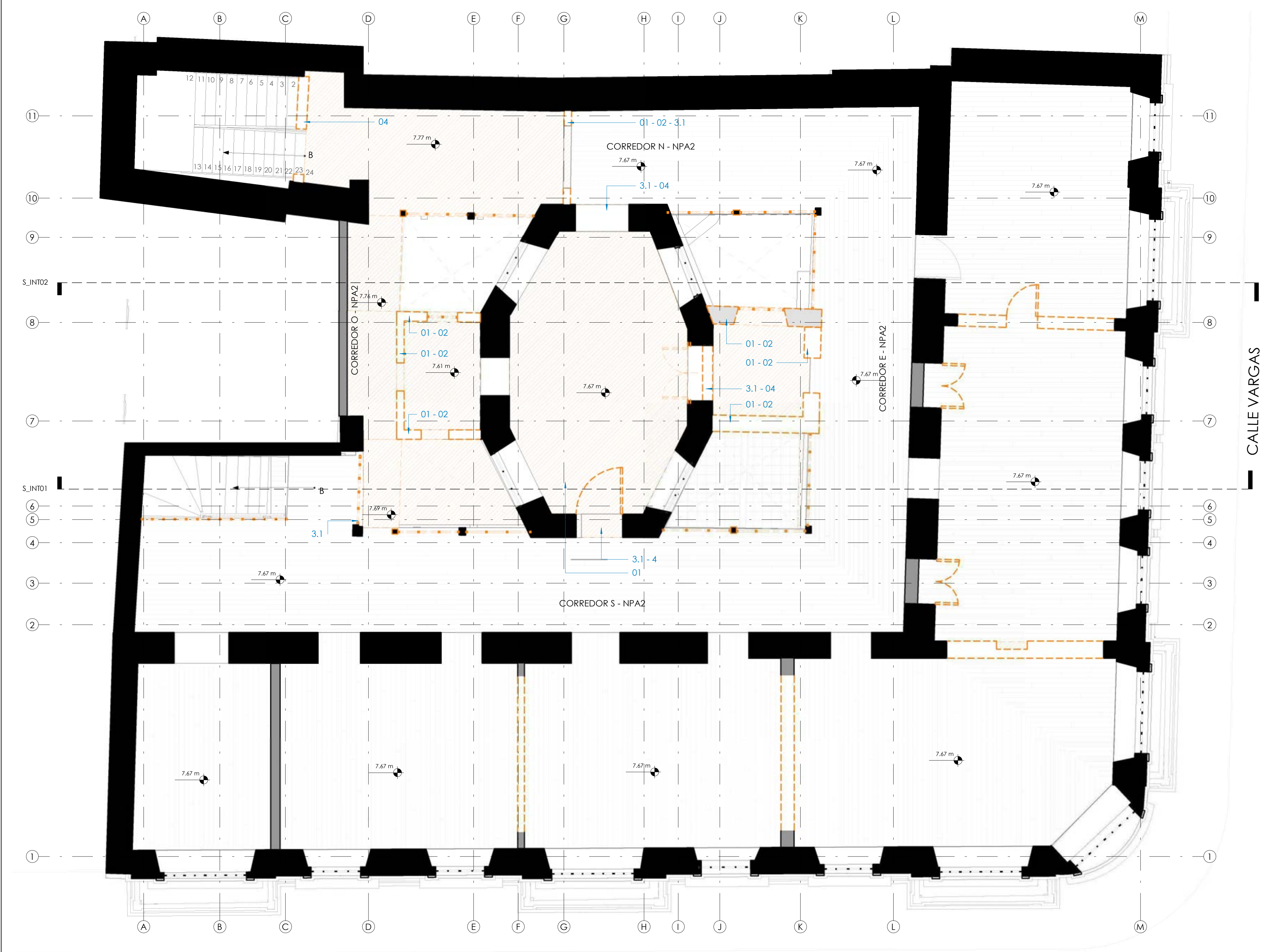
SELLOS:

INT02_PRIMERA PLANTA ALTA
Esc: 1 : 50

LEYENDA DE ESTRATEGIAS	
#	ESTRATEGIA
01	CONFORT / HABITABILIDAD Uso biblioteca / Museo
02	INTEGRALIDAD ESTRUCTURAL Refuerzo estructural
03	VALORES HISTÓRICOS - PATRIMONIALES
3.1	Demolición parcial en añadidos
3.2	Reconstitución
04	NECESIDADES FUNCIONALES PARA CAMBIO DE USO

INTERVENCIÓN	
LIBERACIÓN	
DEMOLICIONES PARCIALES EN AÑADIDOS	





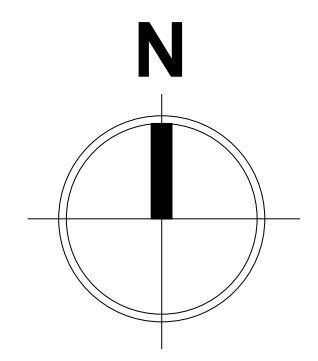
ECO MUSEO BIBLIOTECA	
CLAVE CATASTRAL:	10001 31 005 000 000 000
NÚMERO DE PREDIO:	1782
ZONIFICACIÓN:	H2 (D203H-70)
PROPIETARIO:	
MUNICIPIO DEL DISTRITO METROPOLITANO DE QUITO RUC: 1760003410001	
DISEÑO:	
Arq. Juan Francisco Cazorla Arleaga Reg. SENESCYT 1027-12-1144280 Ct: 0103687141	
OBSERVACIONES:	
CONTENIDO:	LÁMINA:
SEGUNDA PLANTA ALTA - INTERVENCIÓN	A20
ESCALA: LA INDICADA	FECHA: SEPTIEMBRE 2021 DE 35
SELLOS:	

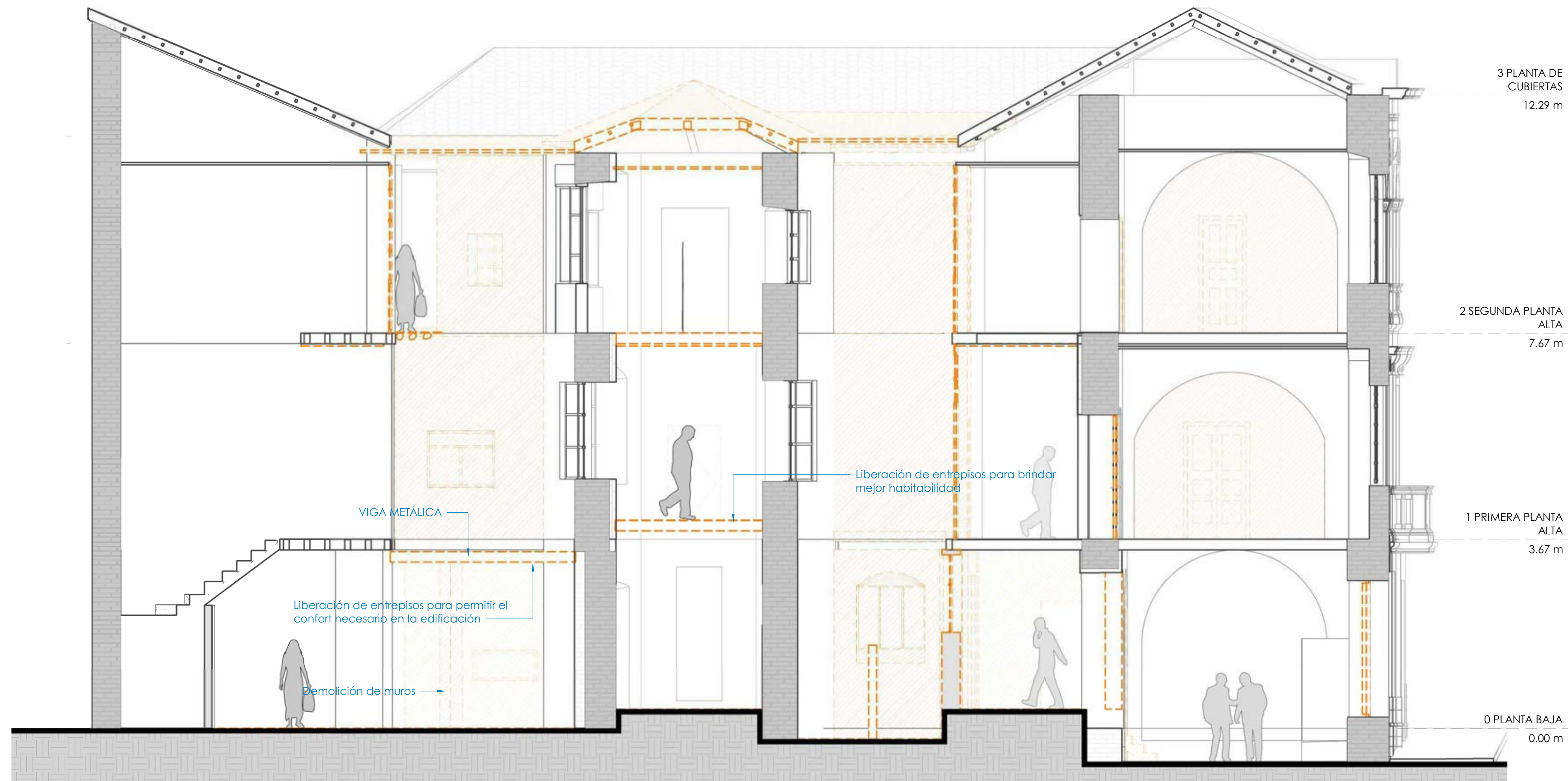
INT03_SEGUNDA PLANTA ALTA
Esc: 1 : 50

CALLE MANABÍ

LEYENDA DE ESTRATEGIAS	
#	ESTRATEGIA
01	CONFORT / HABITABILIDAD Uso biblioteca / Museo
02	INTEGRALIDAD ESTRUCTURAL Refuerzo estructural
03	VALORES HISTÓRICOS - PATRIMONIALES
3.1	Demolición parcial en añadidos
3.2	Reconstitución
04	NECESIDADES FUNCIONALES PARA CAMBIO DE USO

INTERVENCIÓN	
LIBERACIÓN	
	DEMOLICIONES PARCIALES EN AÑADIDOS



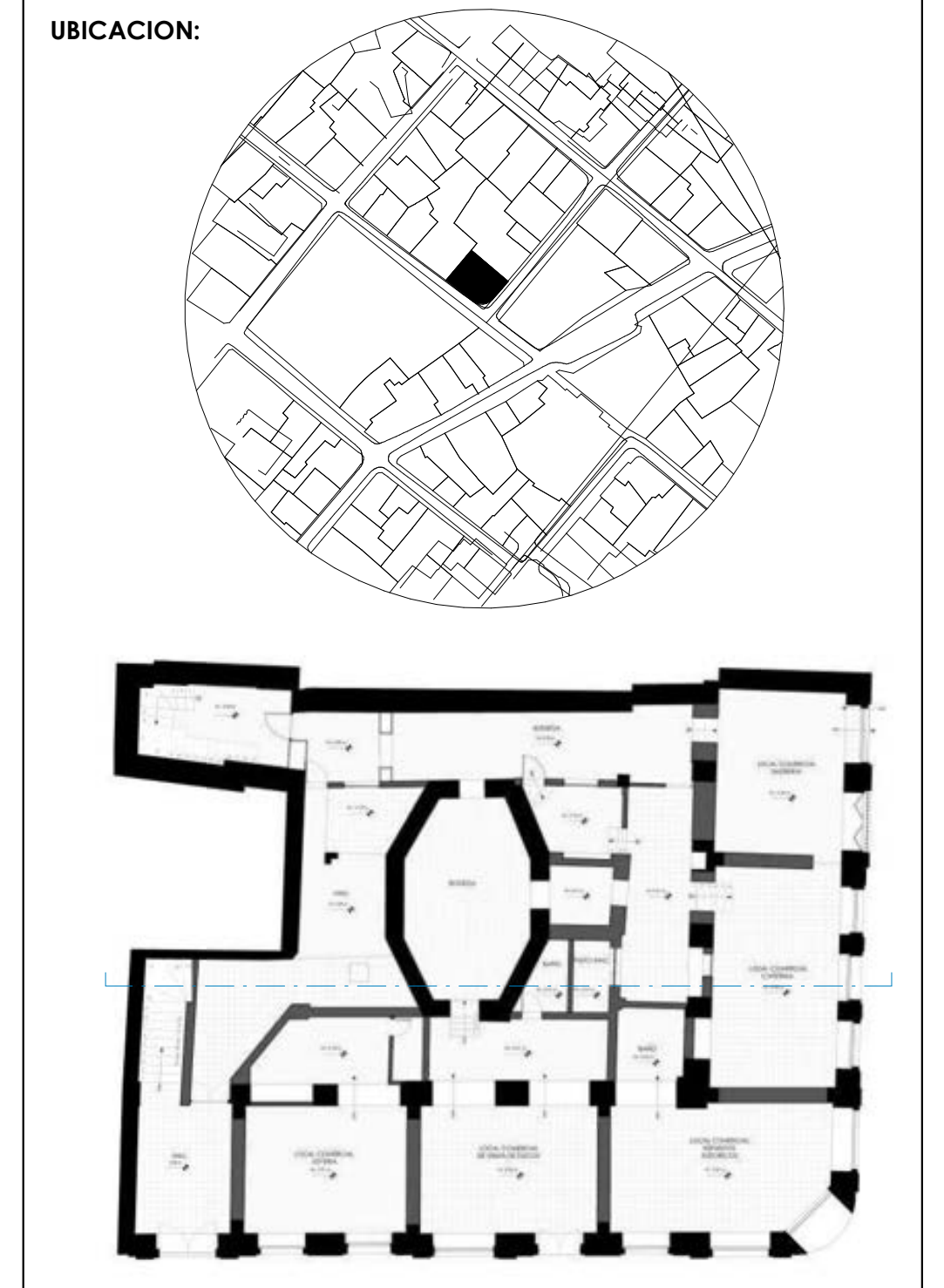


S_INT01
Esc: 1 : 50



3D - S_INT01
Esc:

INTERVENCIÓN
LIBERACIÓN
DEMOLICIONES PARCIALES EN AÑADIDOS



ECO MUSEO BIBLIOTECA	
CLAVE CATASTRAL:	10001 31 005 000 000 000
NÚMERO DE PREDIO:	1782
ZONIFICACIÓN:	H2 (D203H-70)
PROPIETARIO:	MUNICIPIO DEL DISTRITO METROPOLITANO DE QUITO RUC: 1760003410001
DISEÑO:	Arq. Juan Francisco Cazorla Arteaga Reg. SENESCYT 1027-12-1144280 Cr: 0103687141
OBSERVACIONES:	
CONTENIDO:	LÁMINA:
SECCIÓN 01- INTERVENCIÓN SECCIÓN 3D 01	A21
ESCALA: LA INDICADA	FECHA: SEPTIEMBRE 2021 DE 35
SELLOS:	

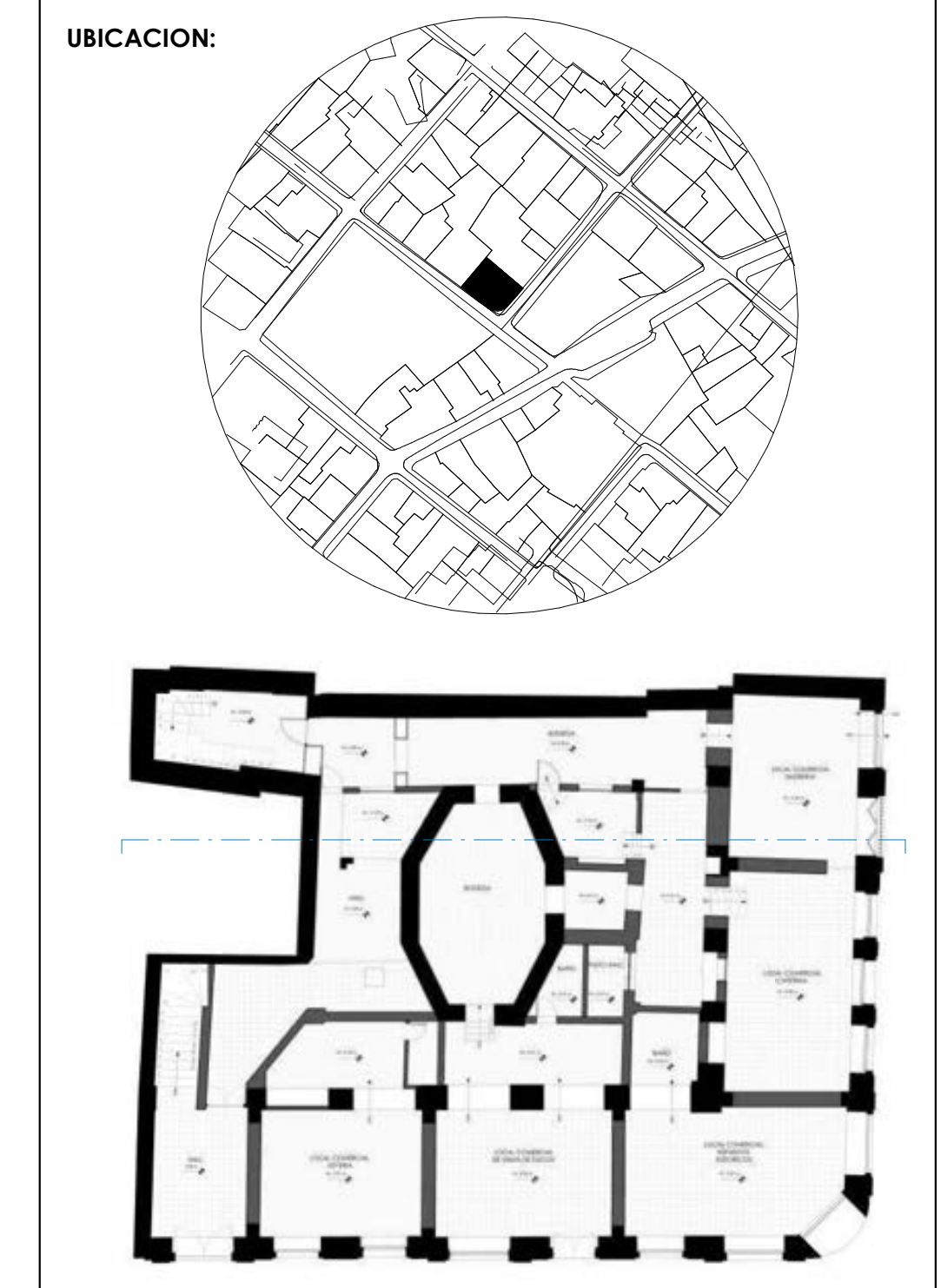


S_INT02
Esc: 1 : 50

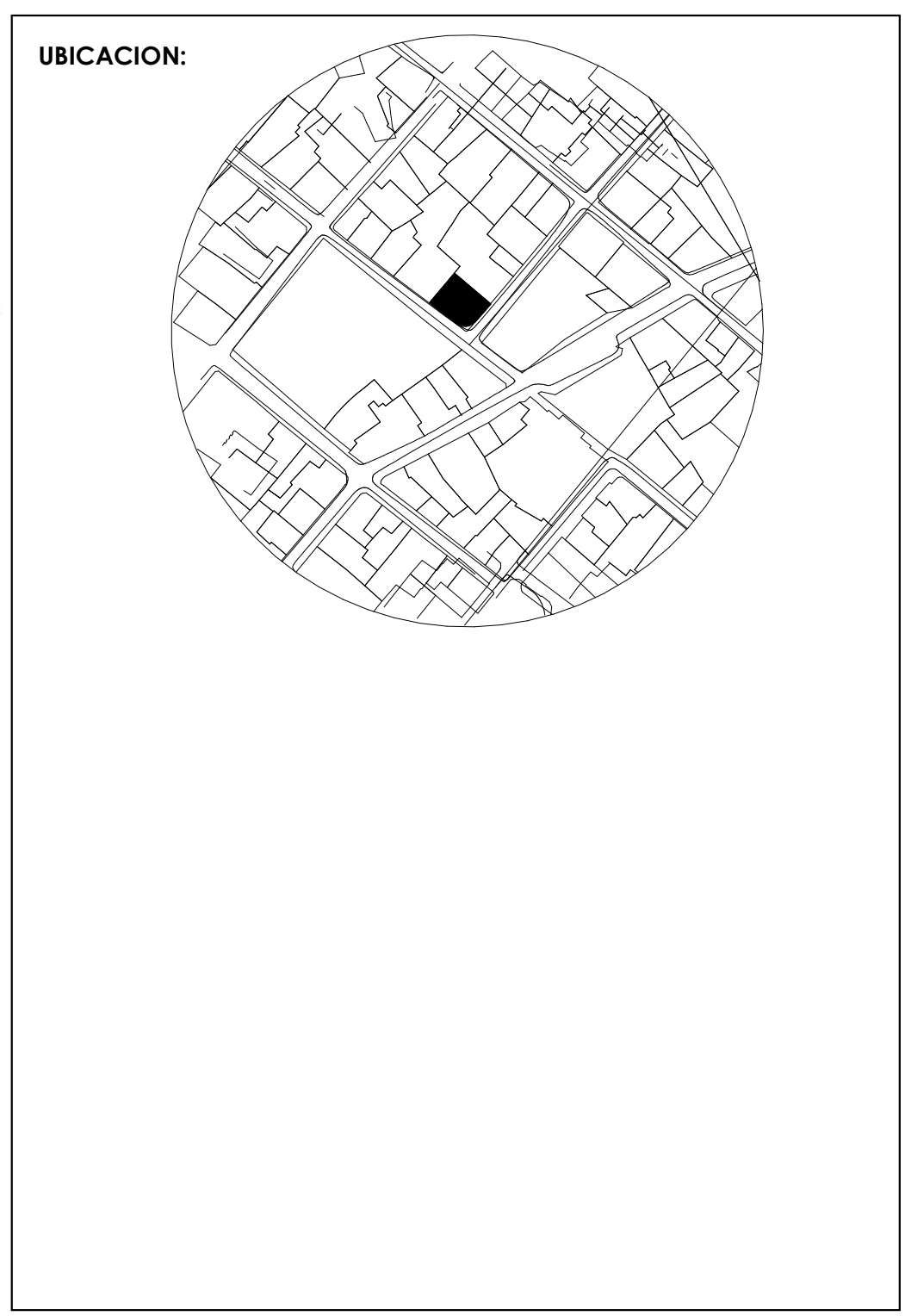
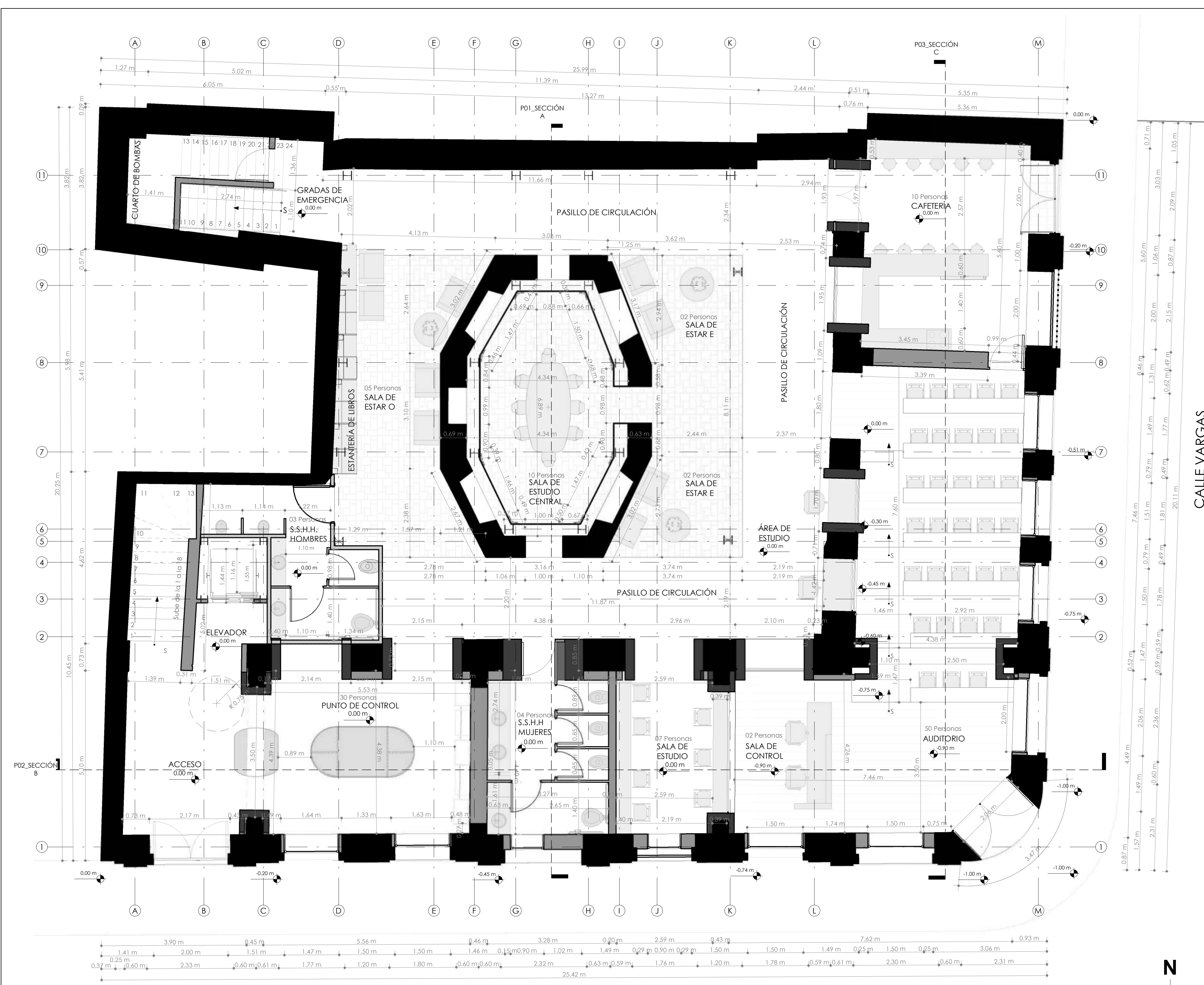


3D - S_INT02
Esc:

INTERVENCIÓN
LIBERACIÓN
DEMOLICIONES PARCIALES EN AÑADIDOS



ECO MUSEO BIBLIOTECA	
CLAVE CATASTRAL:	10001 31 005 000 000 000
NÚMERO DE PREDIO:	1782
ZONIFICACIÓN:	H2 (D203H-70)
PROPIETARIO:	MUNICIPIO DEL DISTRITO METROPOLITANO DE QUITO RUC: 1760003410001
DISEÑO:	Arq. Juan Francisco Cazorla Arteaga Reg. SENESCYT 1027-12-1144280 Cr: 0103687141
OBSERVACIONES:	
CONTENIDO:	LÁMINA:
SECCIÓN 02- INTERVENCIÓN SECCIÓN 3D 02	A22
ESCALA: LA INDICADA	FECHA: SEPTIEMBRE 2021 DE 35
SELLOS:	



ECO MUSEO BIBLIOTECA

CLAVE CATASTRAL: 10001 31 005 000 000 000

NÚMERO DE PREDIO: 1782

ZONIFICACIÓN: H2 (D203H-70)

PROPIETARIO:
MUNICIPIO DEL DISTRITO METROPOLITANO DE QUITO
RUC: 1760003410001

DISÑO:
Arq. Juan Francisco Cazorla Arteaga Reg. SENESCYT 1027-12-1144280
Cr. 0103687141

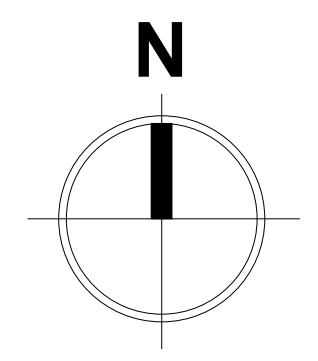
OBSERVACIONES:

CONTENIDO: PLANTA BAJA - PROPUESTA
LÁMINA: A23

ESCALA: LA INDICADA FECHA: SEPTIEMBRE 2021 DE 35

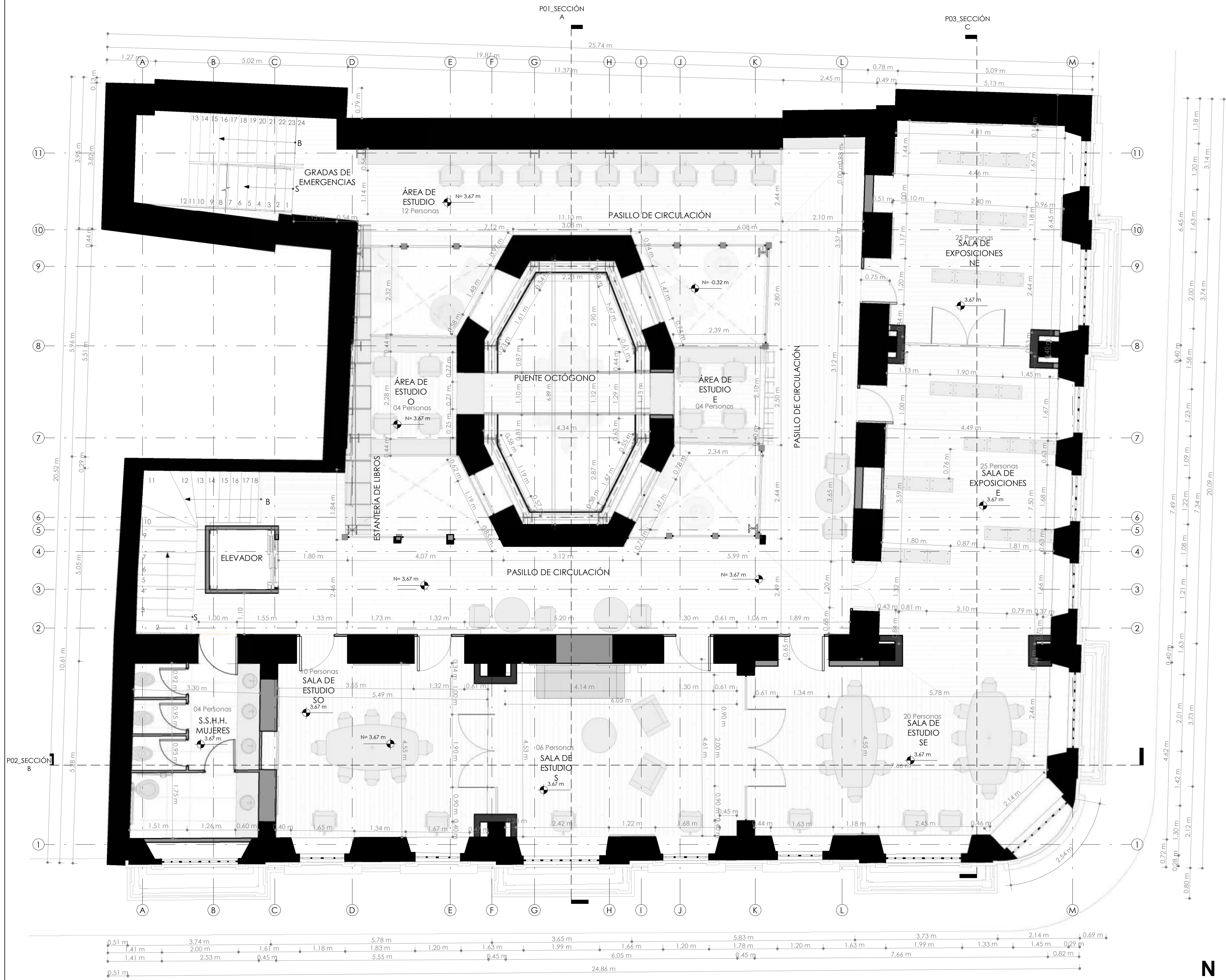
SELLOS:

CALLE VARGAS



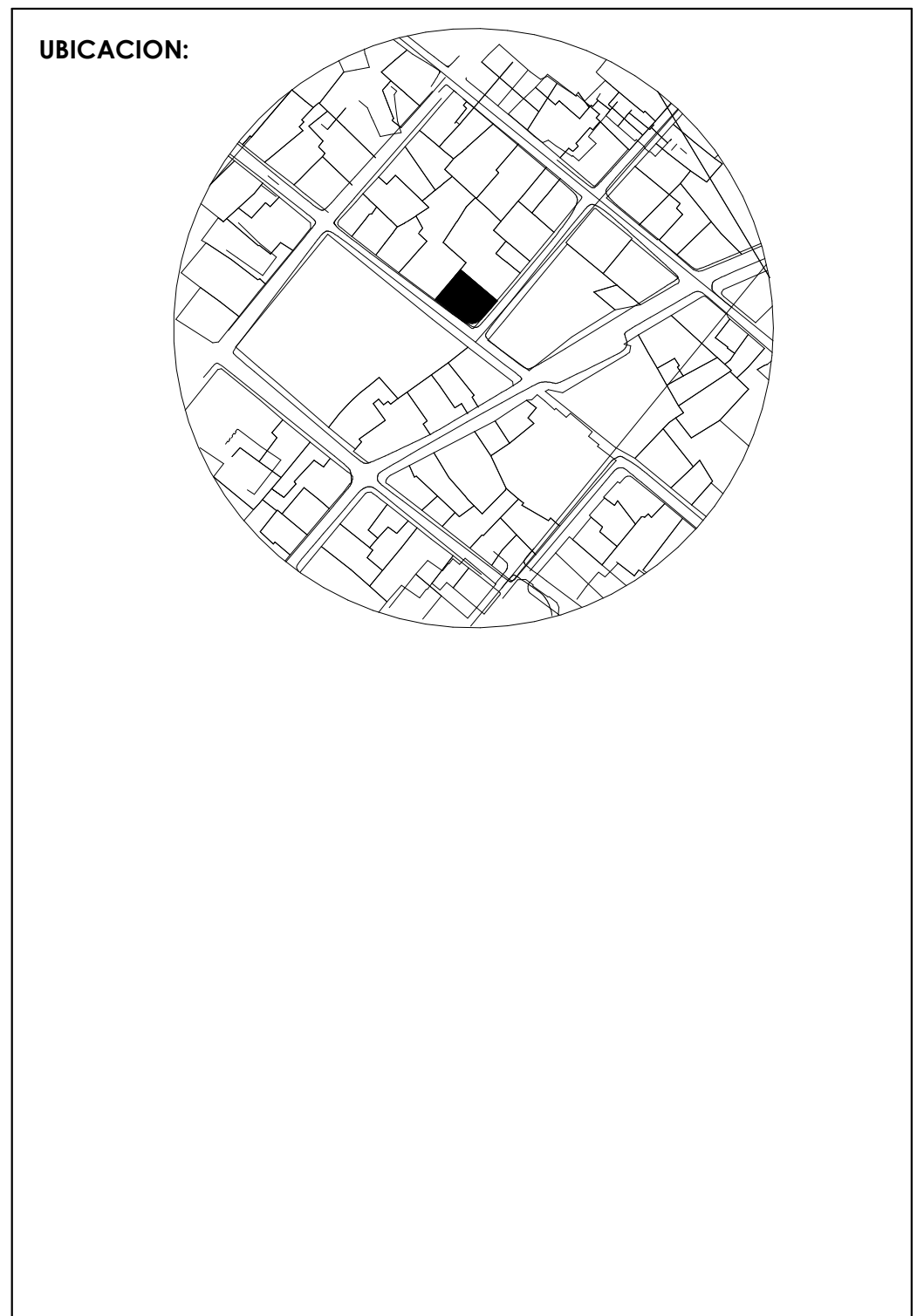
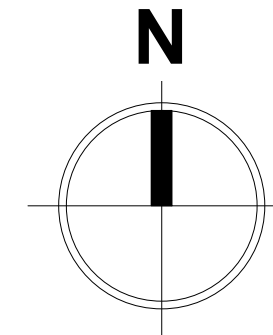
P01_PLANTA BAJA
Esc: 1 : 50

CALLE MANABÍ



P02 PRIMERA PLANTA ALTA
Esc: 1 : 50

CALLE MANABÍ



UBICACION:

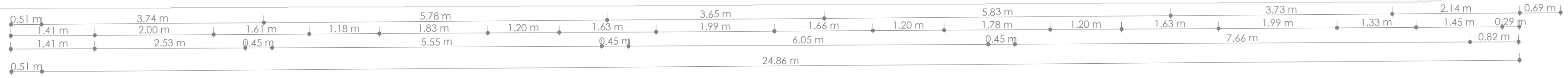
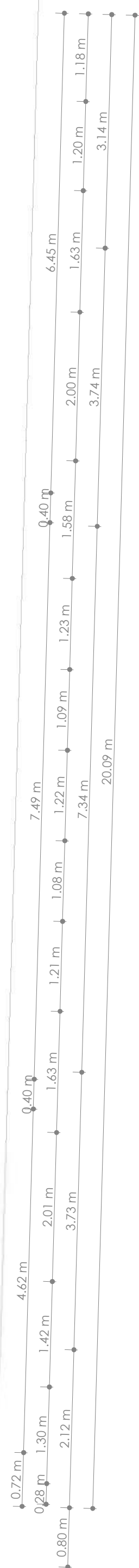
ECO MUSEO BIBLIOTECA

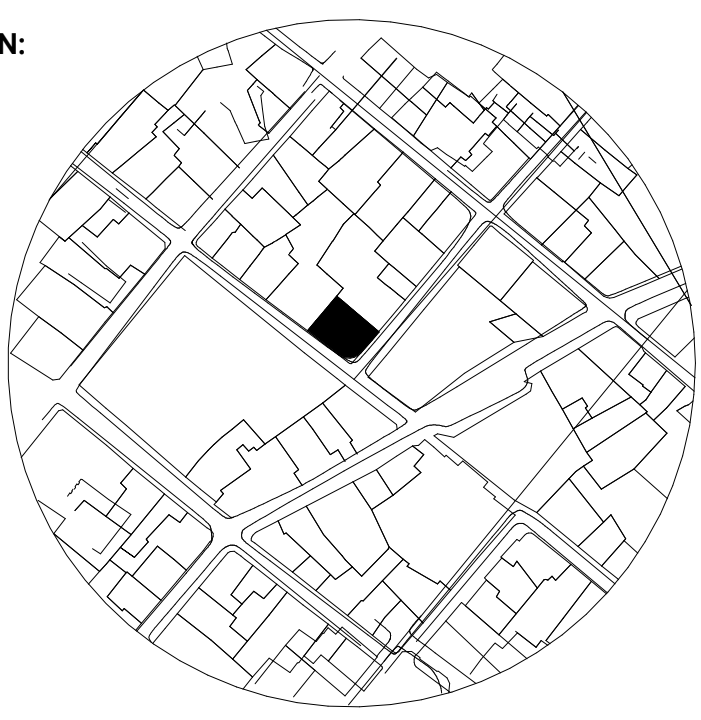
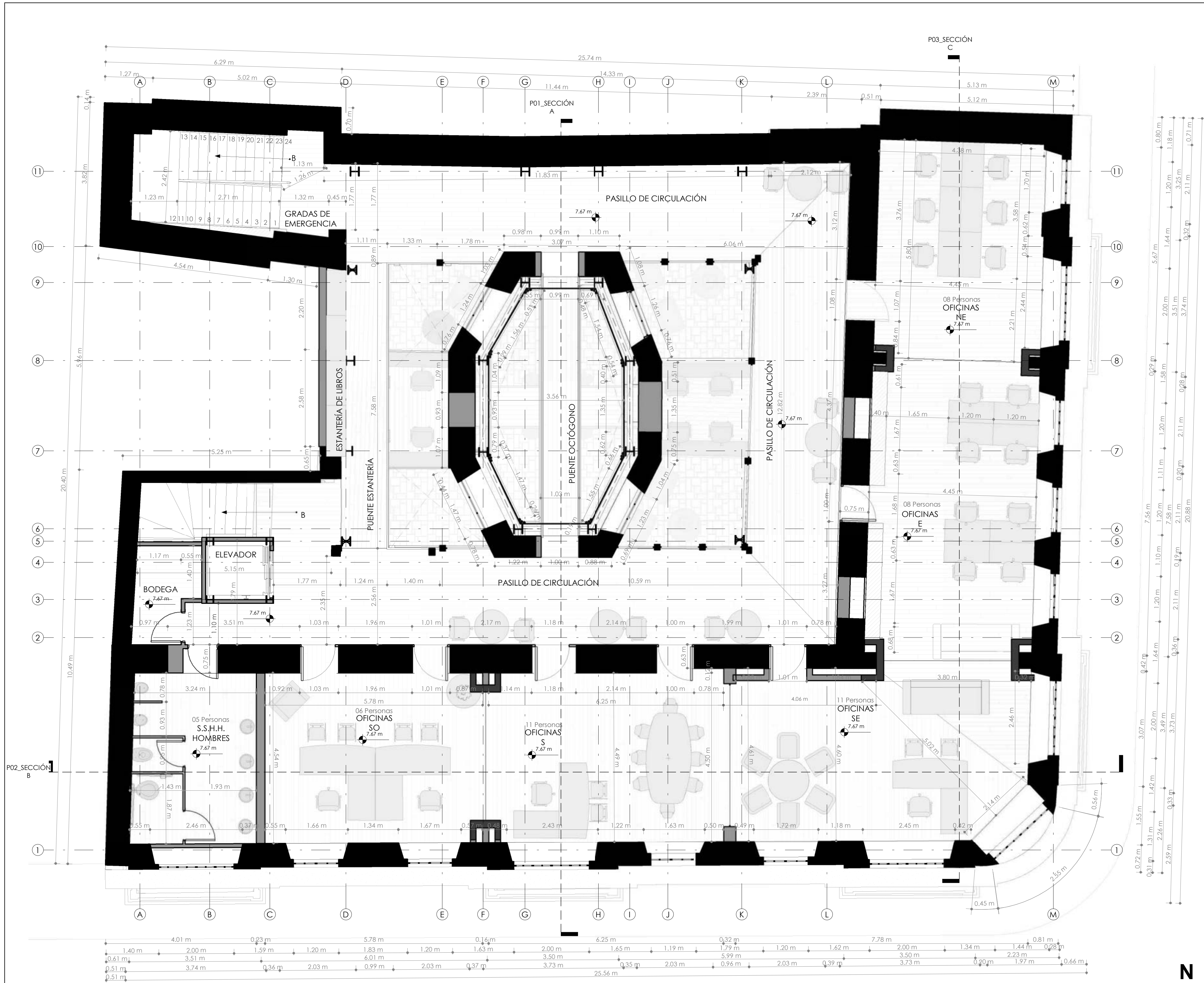
CLAVE CATASTRAL:	10001 31 005 000 000 000
NÚMERO DE PREDIO:	1782
ZONIFICACIÓN:	H2 (D203H-70)
PROPIETARIO:	MUNICIPIO DEL DISTRITO METROPOLITANO DE QUITO RUC: 1760003410001
DISÑO:	Arq. Juan Francisco Cazorla Arleaga Reg. SENESCYT 1027-12-1144280 Cr: 0103687141
OBSERVACIONES:	

CONTENIDO:	PRIMERA PLANTA ALTA - PROPUESTA	LÁMINA:	A24
ESCALA:	LA INDICADA	FECHA:	SEPTIEMBRE 2021

SELLOS:

CALLE VARGAS





UBICACION:

ECO MUSEO BIBLIOTECA

CLAVE CATASTRAL: 10001 31 005 000 000 000

NÚMERO DE PREDIO: 1782

ZONIFICACIÓN: H2 (D203H-70)

PROPIETARIO:
MUNICIPIO DEL DISTRITO METROPOLITANO DE QUITO
RUC: 1760003410001

DISÑO:
Arq. Juan Francisco Cazorla Arleaga
Reg. SENESCYT 1027-12-1144280
Cr. 0103687141

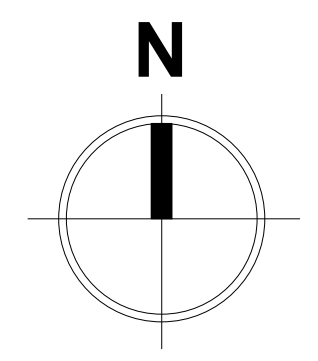
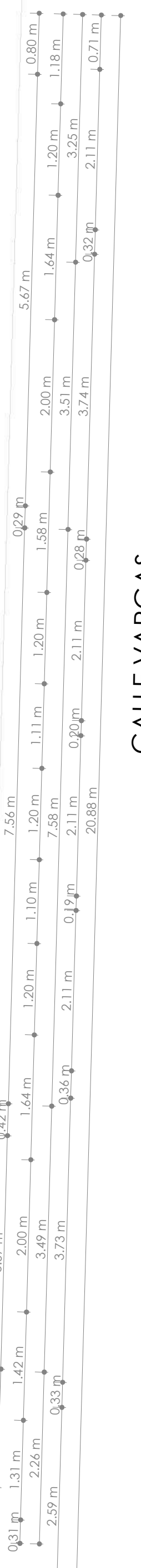
OBSERVACIONES:

CONTENIDO: SEGUNDA PLANTA ALTA - PROPUESTA
LÁMINA: A25

ESCALA: LA INDICADA **FECHA:** SEPTIEMBRE 2021 **DE** 35

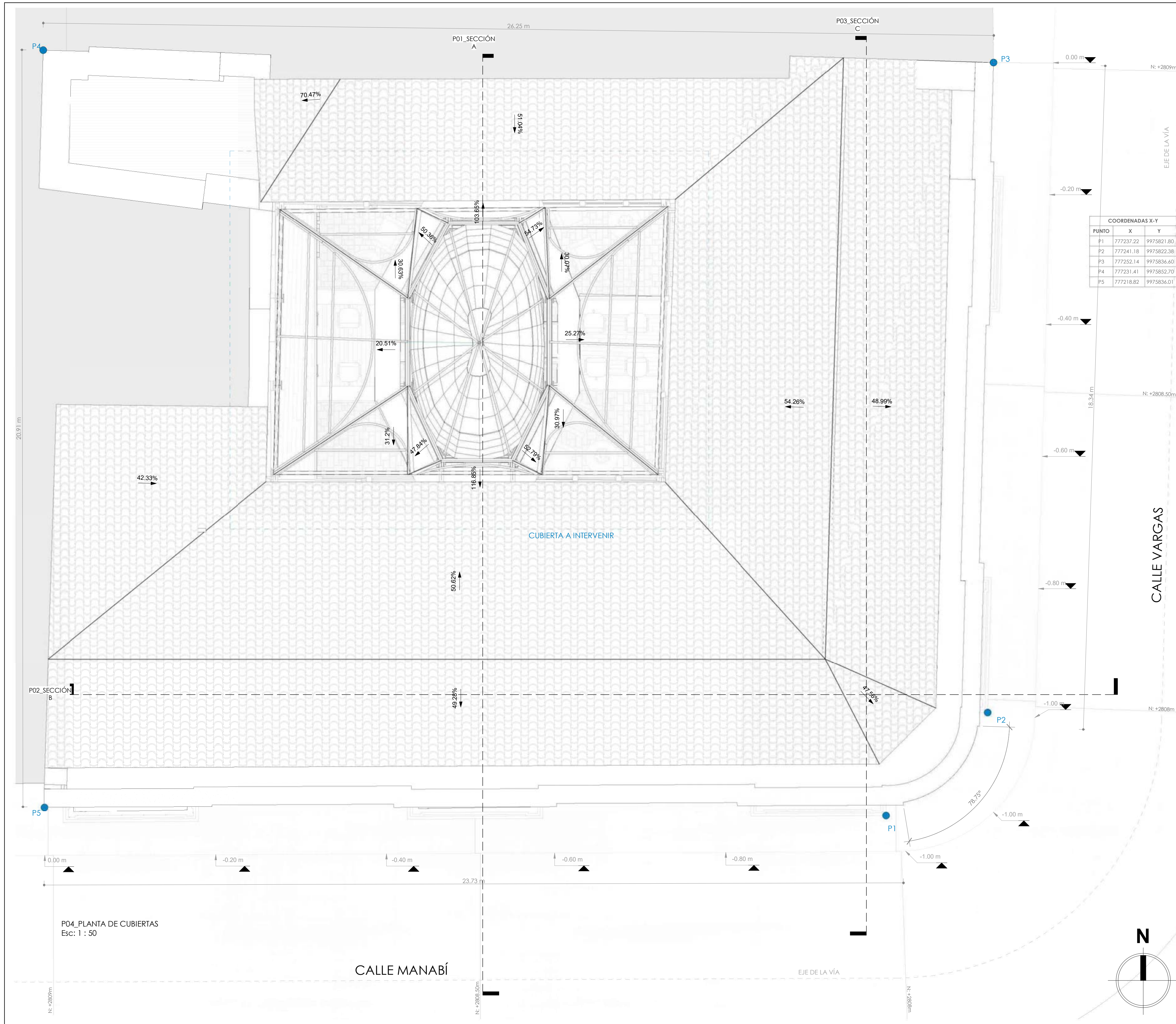
SELLOS:

CALLE VARGAS


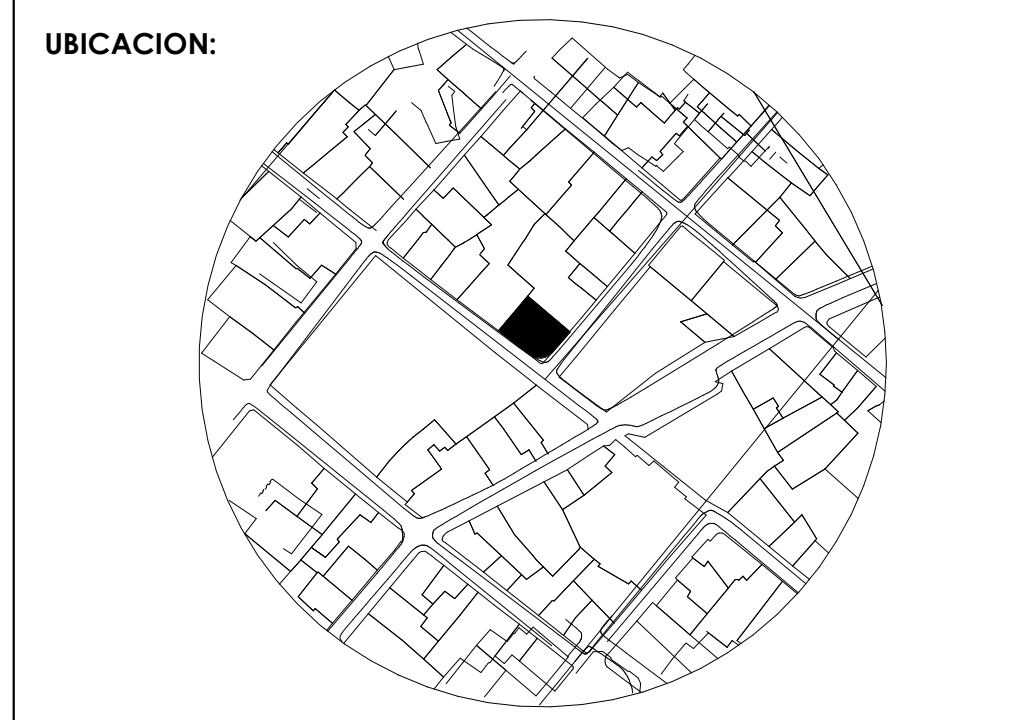


P03_SEGUNDA PLANTA ALTA
Esc: 1 : 50

CALLE MANABÍ



COORDENADAS X-Y		
PUNTO	X	Y
P1	777237.22	9975821.80
P2	777241.18	9975822.38
P3	777252.14	9975836.60
P4	777231.41	9975852.70
P5	777218.82	9975836.01



ECO MUSEO BIBLIOTECA

CLAVE CATASTRAL: 10001 31 005 000 000 000

NÚMERO DE PREDIO: 1782

ZONIFICACIÓN: H2 (D203H-70)

PROPIETARIO:
MUNICIPIO DEL DISTRITO METROPOLITANO DE QUITO
RUC: 1760003410001

DISEÑO:
Arq. Juan Francisco Cazorla Arteaga Reg. SENESCYT 1027-12-1144280
Cr. 0103687141

OBSERVACIONES:

CONTENIDO: PLANTA DE CUBIERTAS - PROPUESTA

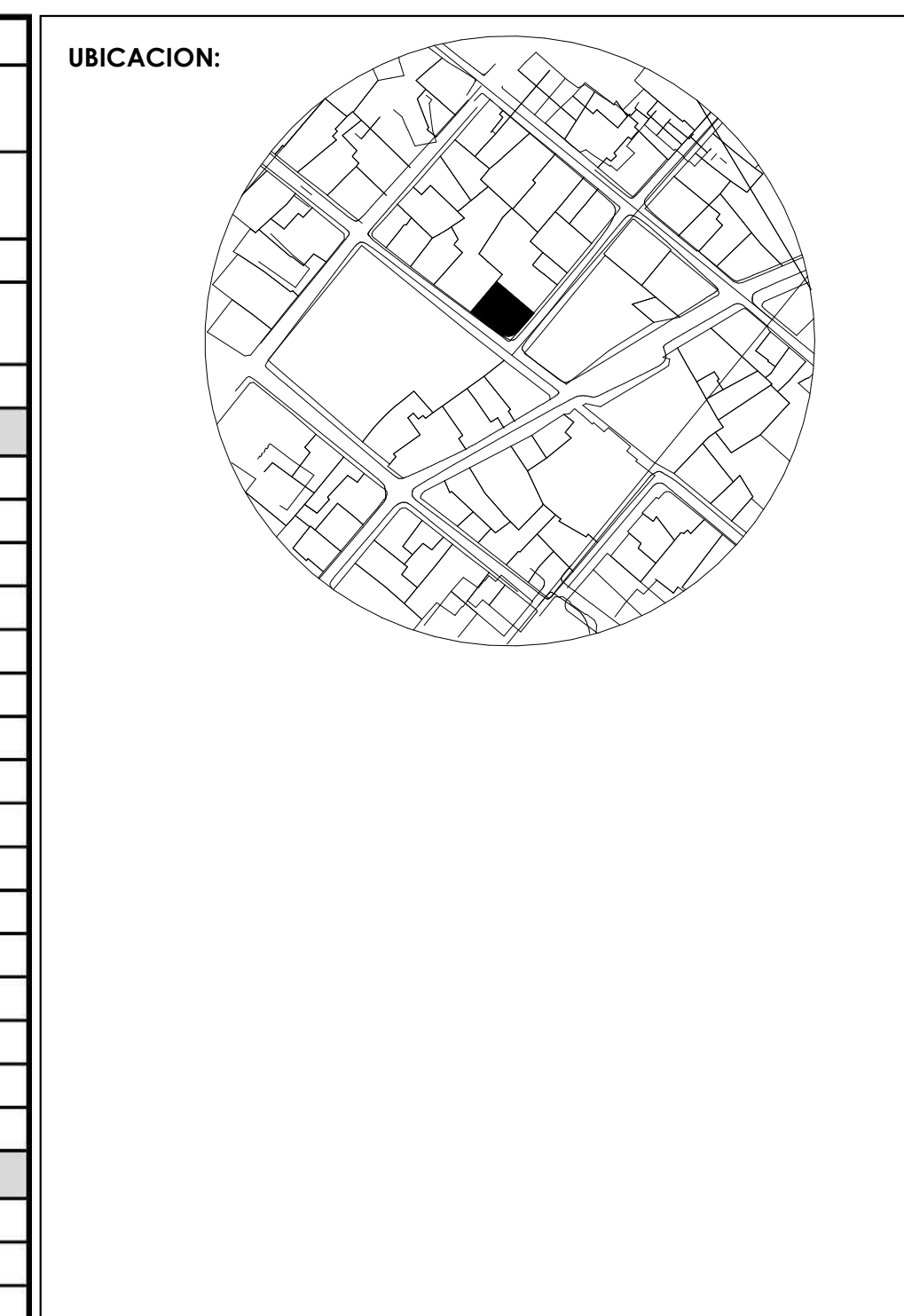
LÁMINA: A26

ESCALA: LA INDICADA **FECHA:** SEPTIEMBRE 2021 **DE** 35

SELLOS:

P04_PLANTA DE CUBIERTAS
Esc: 1 : 50

CUADRO DE ÁREAS PROPUESTA											
PROPIETARIO:			MUNICIPIO DEL DISTRITO METROPOLITANO DE QUITO/ FUNDACIÓN FIDAL			IRM: 733292		FECHA: MAYO 2021			
CLAVE CATASTRAL:			1000131005000000000		NÚMERO DE PREDIO: 1782		ZONA ADMINISTRATIVA: CENTRO (Manuela Saenz) - USO DE SUELO: RU3		PARROQUIA: SAN JUAN		
ZONIFICACIÓN:			ZONA: H2 (D203H-70)		ÁREA DEL TERRENO: 456,67 m2		UNIDADES: 1		USO PRINCIPAL: (RU3) Residencial Urbano 3		
PISO	NIVEL	USOS	UNID. N°	ÁREA UTIL O COMPUT. m²	ÁREAS NO COMPUT.		ÁREA BRUTA TOTAL DE m2	ÁREAS A ENAJENAR		ÁREAS COMUNALES	
					CONST. m²	ABIERTA m²		CONST. m²	ABIERTA m²	CONST. m²	ABIERTA m²
AUDITORIO / CAFETERÍA / SALAS DE ESTUDIO											
PLANTA BAJA	N= 0,00m	CAFETERÍA	1	39.73			39.73				
	N= 0,00m	AUDITORIO	1	72.81			72.81				
	N= 0,00m	SALA DE CONTROL	1	20.91			20.91				
	N= 0,00m	SALA DE ESTUDIO	1	15.08			15.08				
	N= 0,00m	S.S.H.H. MUJERES	1	22.95			22.95				
	N= 0,00m	PUNTO DE CONTROL	1	34.01			34.01				
	N= 0,00m	ACCESO	1	21.20			21.20				
	N= 0,00m	ELEVADOR	1	2.88			2.88				
	N= 0,00m	S.S.H.H. HOMBRES	1	14.72			14.72				
	N= 0,00m	SALA DE ESTUDIO CENTRAL	1	38.04			38.04				
	N= 0,00m	SALA DE ESTAR O - ESTANTERÍA LIBROS	1	28.97			28.97				
	N= 0,00m	SALA DE ESTAR E	1	22.56			22.56				
	N= 0,00m	ÁREA DE ESTUDIO	1	10.08			10.08				
	N= 0,00m	PASILLO	1			79.19	79.19				
-	CIRCULACIÓN VERTICAL	1			9.09	9.09					
-	CIRCULACIÓN GRADAS DE EMERGENCIA	1			24.46	24.46					
SALAS DE ESTUDIO / EXPOSICIÓN											
PRIMERA PLANTA ALTA	N=+3,67m	SALA DE EXPOSICIONES NE	1	32.46			32.46				
	N=+3,67m	SALA DE EXPOSICIONES E	1	40.33			40.33				
	N=+3,67m	SALA DE ESTUDIO SE	1	40.93			40.93				
	N=+3,67m	SALA DE ESTUDIO S	1	33.13			33.13				
	N=+3,67m	SALA DE ESTUDIO SO	1	30.33			30.33				
	N=+3,67m	S.S.H.H. MUJERES	1	22.27			22.27				
	N=+3,67m	OCTOGONO PUENTE	1	33.44			33.44				
	N=+3,67m	ÁREA DE ESTUDIO O	1	9.14			9.14				
	N=+3,67m	ÁREA DE ESTUDIO E	1	6.85			6.85				
	N=+3,67m	PASILLO DE CIRCULACIÓN	1			77.33	77.33				
	-	CIRCULACIÓN VERTICAL PRINCIPAL	1			10.27	10.27				
	-	CIRCULACIÓN GRADAS DE EMERGENCIA	1			24.40	24.40				
	N=+3,67m	ELEVADOR	1			4.55	4.55				
	N=+3,67m	ÁREA DE ESTUDIO	1		12.30		12.30				
N=+3,67m	BALCONES	5		13.03		13.03					
OFICINAS											
SEGUNDA PLANTA ALTA	N=+7,67m	OFICINAS NE	1	34.09			34.09				
	N=+7,67m	OFICINAS E	1	41.82			41.82				
	N=+7,67m	OFICINAS SE	1	43.73			43.73				
	N=+7,67m	OFICINAS S	1	35.86			35.86				
	N=+7,67m	OFICINAS SO	1	31.98			31.98				
	N=+7,67m	S.S.H.H. HOMBRES	1	21.06			21.06				
	N=+7,67m	OCTOGONO PUENTE	1	35.12			35.12				
	N=+7,67m	BODEGA	1	5.35			5.35				
	N=+7,67m	PUENTE - ESTANTERÍA DE LIBROS	1	10.93			10.93				
	N=+7,67m	CIRCULACIÓN HORIZONTAL	1			95.68	95.68				
	N=+7,67m	ELEVADOR	1			4.50	4.50				
	-	CIRCULACIÓN VERTICAL	1			6.50	6.50				
-	CIRCULACIÓN GRADAS DE EMERGENCIA	1			24.14	24.14					
SUBTOTAL:				878.10	360.11	0.00	1238.21				
TOTAL:											
COS PB CONSTRUCCIÓN		100%	ÁREA UTIL PLANTA BAJA		456.67		COS PB MUNICIPIO		70%		
COS TOTAL CONSTRUCCIÓN		271%	ÁREA UTIL TOTAL		1238.21		COS TOTAL MUNICIPIO		210%		



ECO MUSEO BIBLIOTECA

CLAVE CATASTRAL: 10001 31 005 000 000 000

NÚMERO DE PREDIO: 1782

ZONIFICACIÓN: H2 (D203H-70)

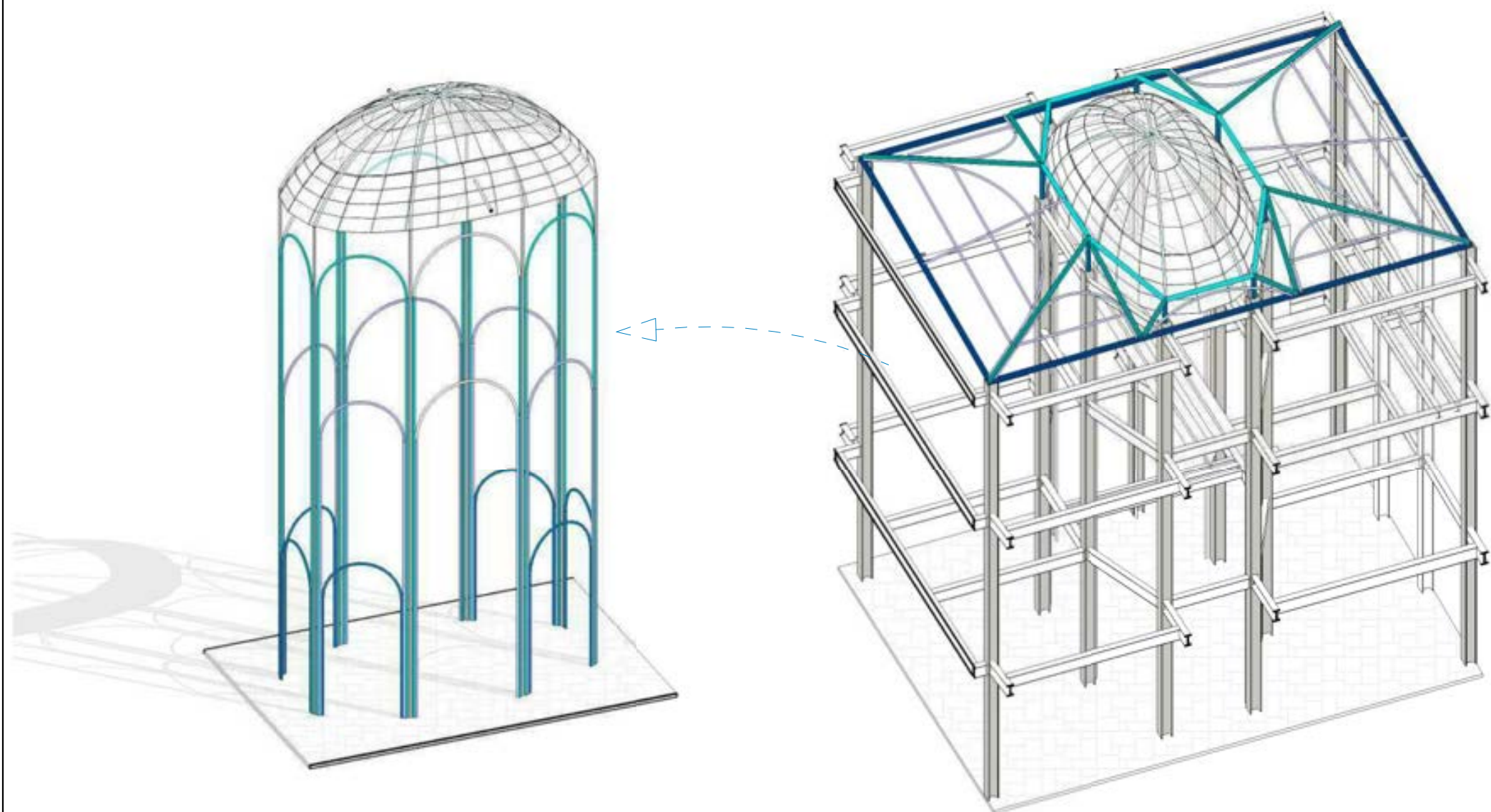
PROPIETARIO:
MUNICIPIO DEL DISTRITO METROPOLITANO DE QUITO
RUC: 1760003410001

DISÑO:
Arq. Juan Francisco Cazorla Arteaga Reg. SENESCYT 1027-12-1144280
Ct. 0103687141

OBSERVACIONES:

CONTENIDO: CUADRO DE ÁREAS - PROPUESTA
LÁMINA: A27
ESCALA: LA INDICADA FECHA: SEPTIEMBRE 2021 DE 35

SELLOS:

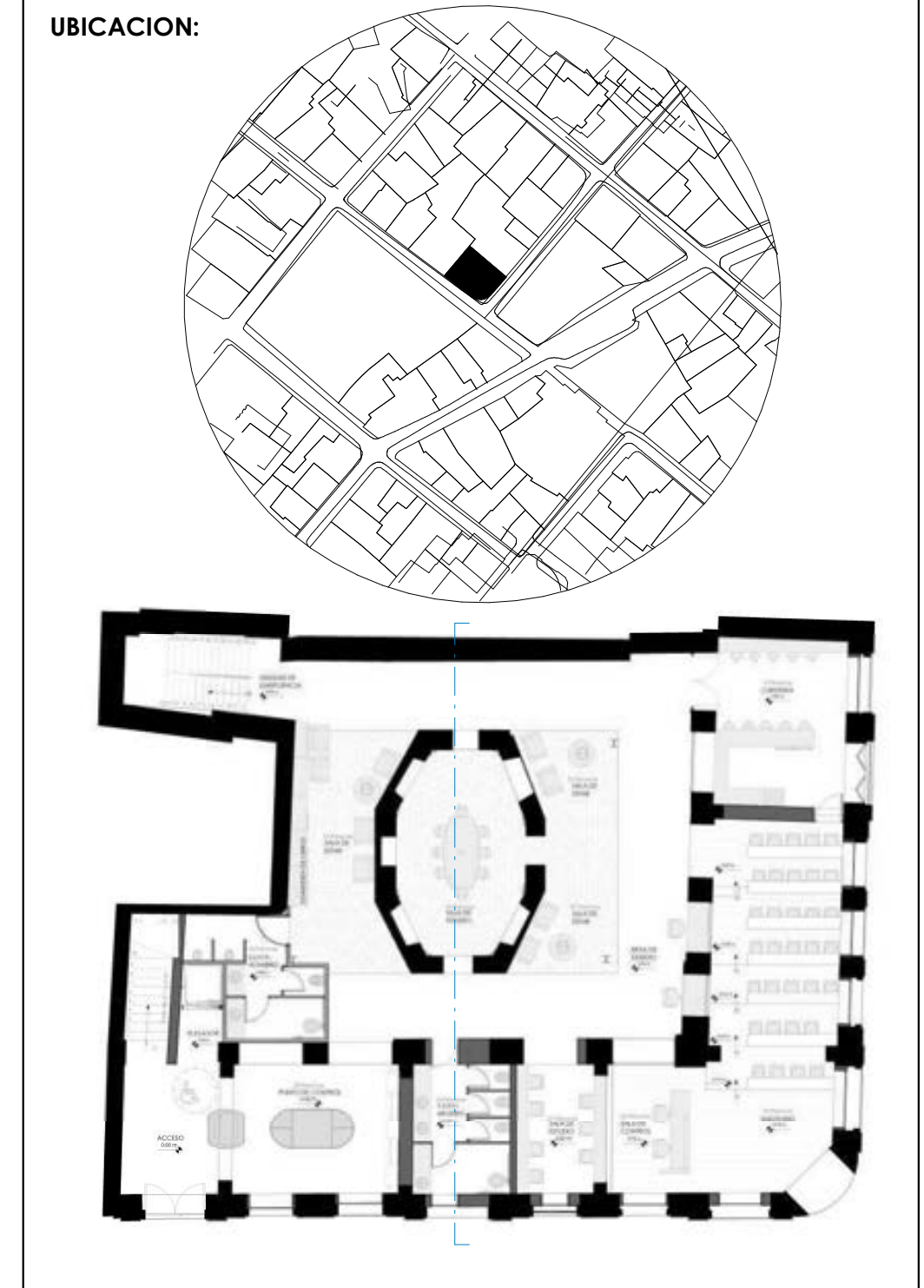
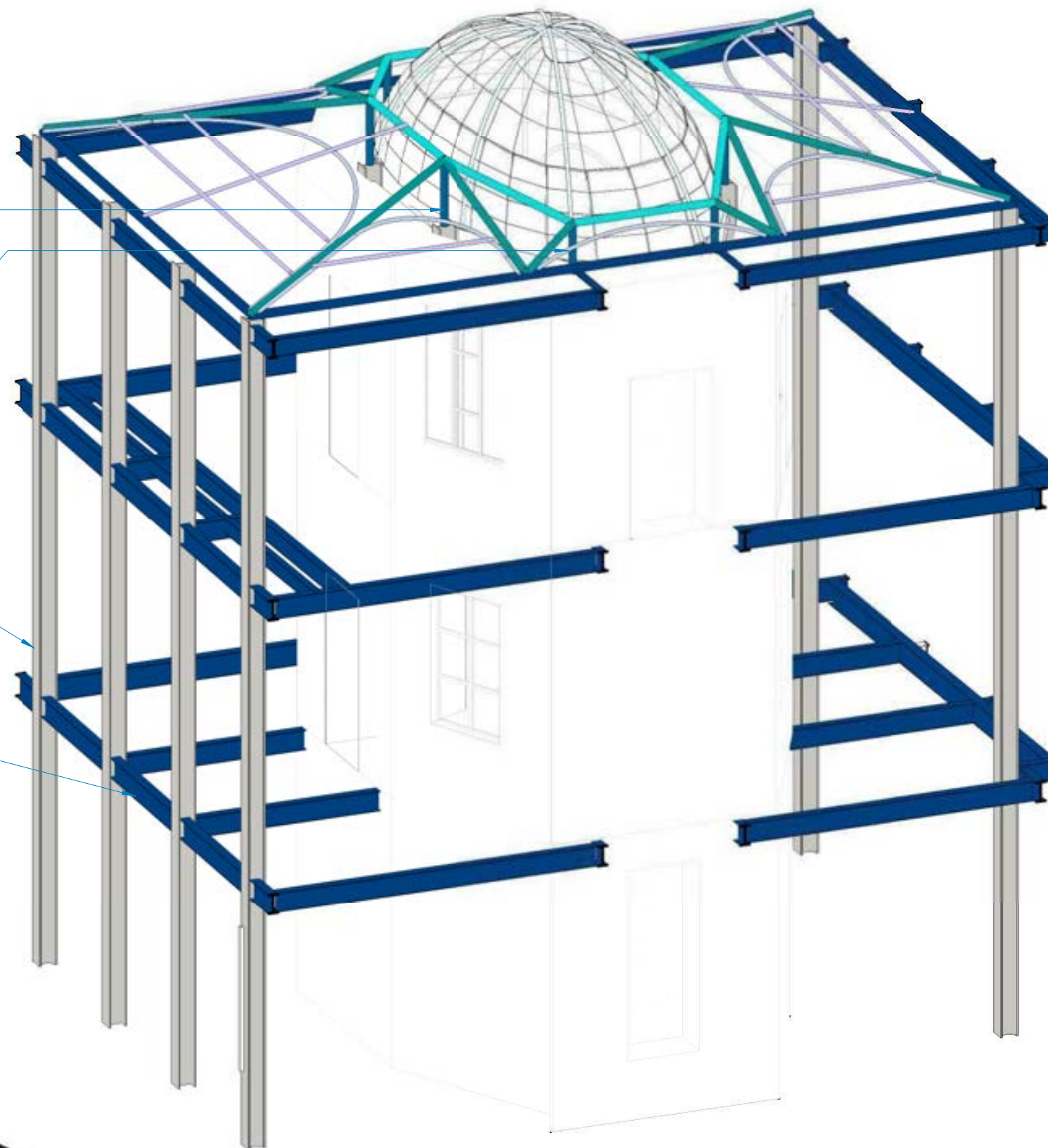


EXTENSIÓN DE COLUMNAS PARA ARCOS LATERALES ELEVADO 0.85m.

EXTENSIÓN DE COLUMNAS PARA ARCOS SUPERIOR E INFERIOR ELEVADO 0.60m.

COLUMNAS H 240X240X3mm

VIGAS DE AMARRE IPN 270



ECO MUSEO BIBLIOTECA

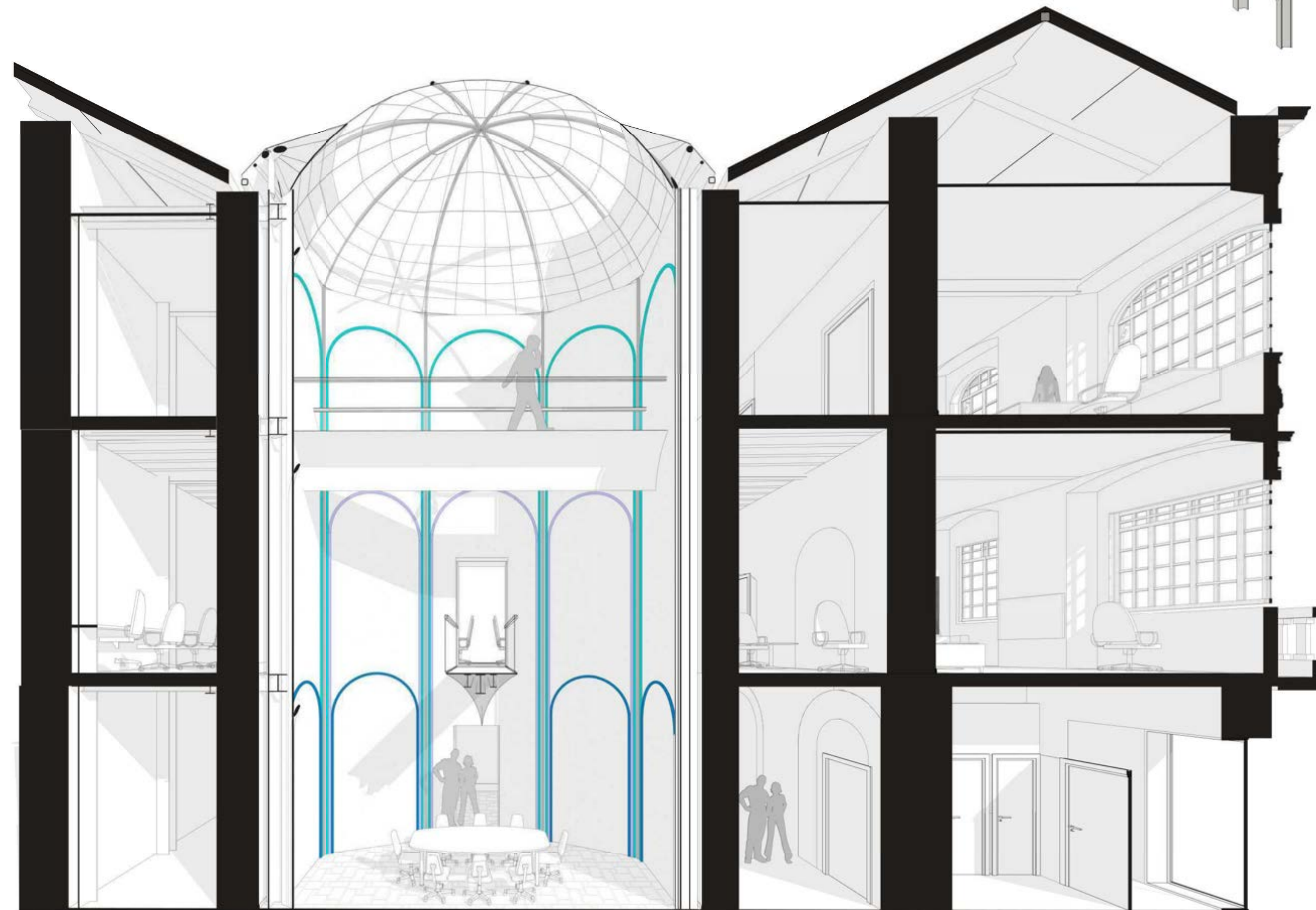
CLAVE CATASTRAL: 10001 31 005 000 000 000
 NÚMERO DE PREDIO: 1782
 ZONIFICACIÓN: H2 (D203H-70)
 PROPIETARIO:
 MUNICIPIO DEL DISTRITO METROPOLITANO DE QUITO
 RUC: 1760003410001

DISEÑO:
 Arq. Juan Francisco Cazorla Arteaga Reg. SENESCYT 1027-12-1144280
 Cr. 0103687141

OBSERVACIONES:

CONTENIDO: SECCIÓN 3D ESQUEMAS DETALLE DE ESTRUCTURA CUBIERTA
 ESCALA: LA INDICADA FECHA: SEPTIEMBRE 2021
 LÁMINA: A28 DE 35

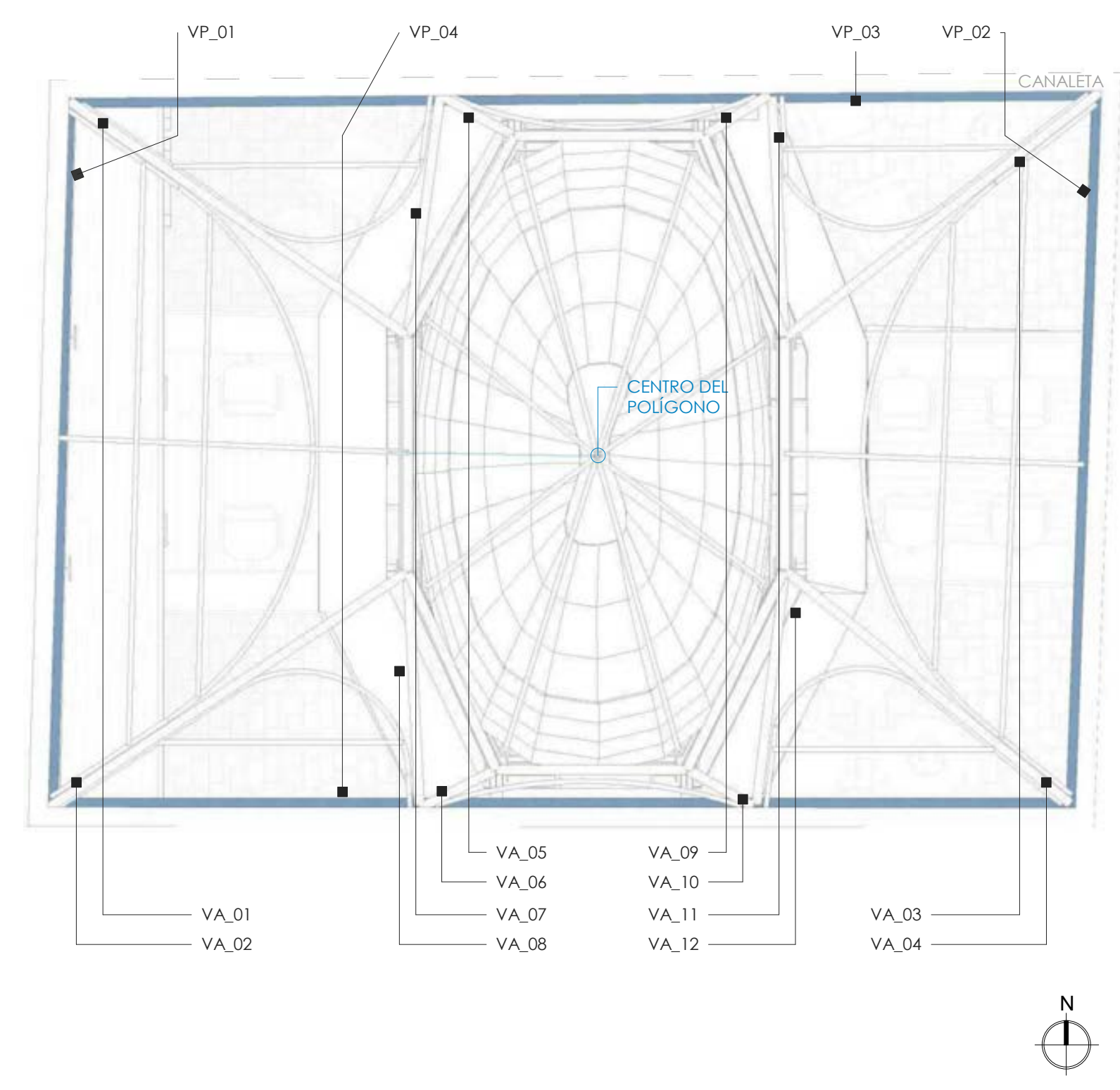
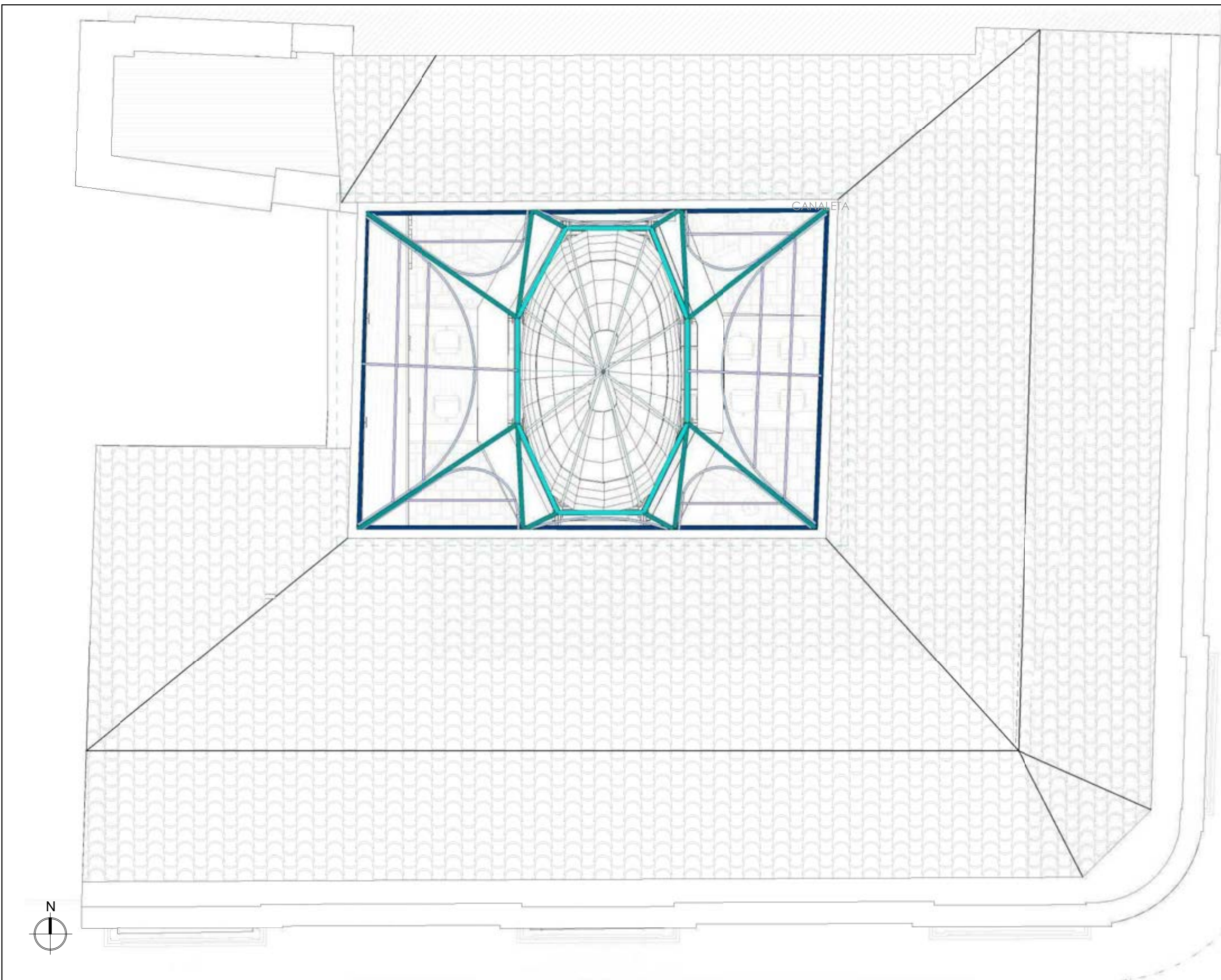
SELLOS:



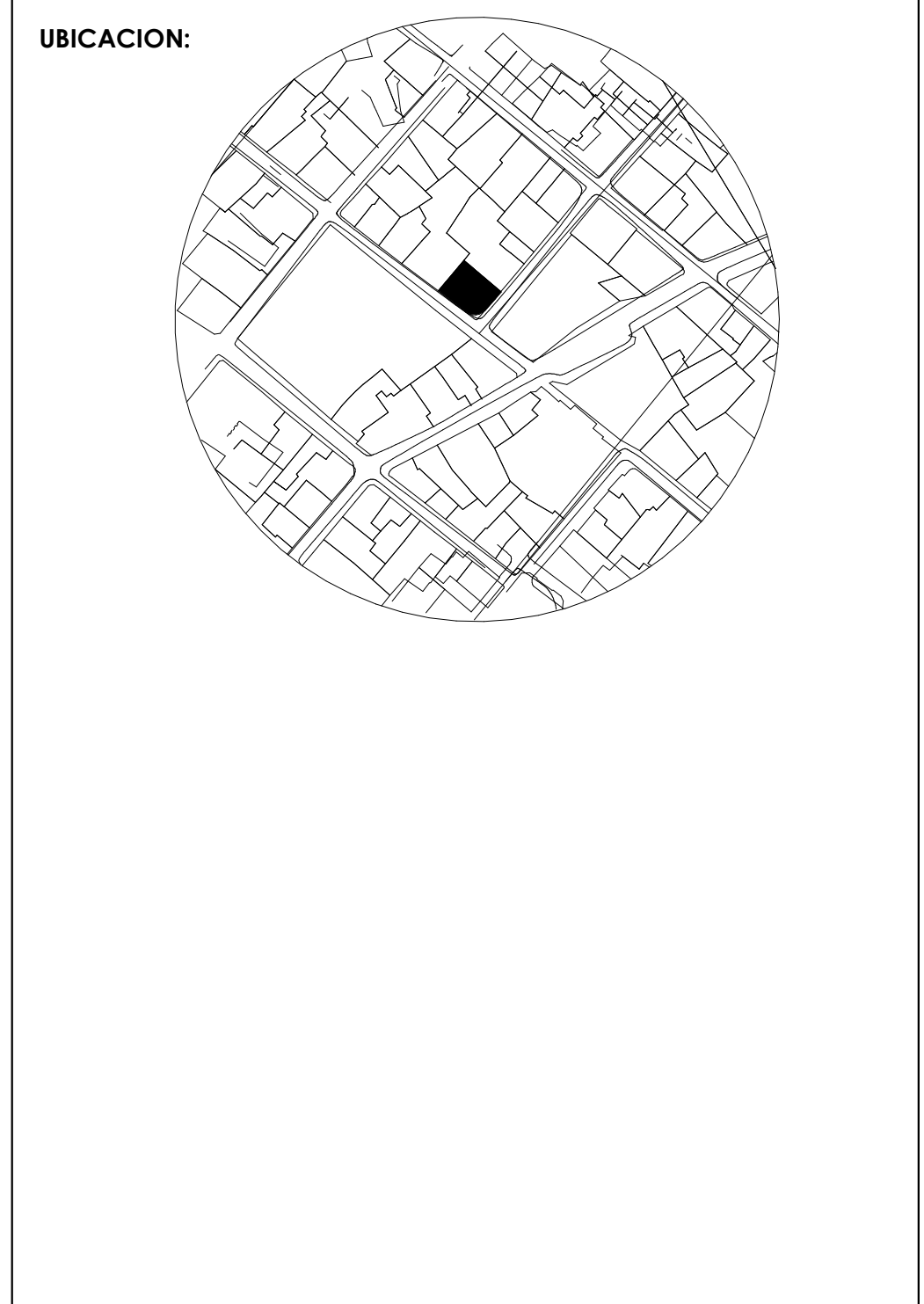
SECCIÓN OCTÓGONO INTERIOR
 Esc:

ARCOS OCTÓGONO				
Descripción	Color	Largo Columnas	Radio Arco	Diámetro del tubo
Columnas cúpula		11.20m	Variable	d: 10cm
Arcos segunda planta alta		9.50m	De acuerdo al la distancia de cada pilar	d: 5cm
Arcos primera planta alta		6.30m		
Arcos planta baja		2.70m		

ESTRUCTURA	
Arcos cúpula	
Arcos Laterales	
Extensión columnas	
Vigas de amarre para columnas	
Vigas de apoyo para arcos laterales	
Costillas en arcos laterales	
Vigas perimetrales	
Columnas de apoyo	



NOTA: LAS COSTILLAS LONGITUDINALES ESTÁN COLOCADAS A 1m DE LAS VIGAS PERIMETRALES RESPECTIVAMENTE, MIENTRAS QUE LAS DOS COTILLAS TRANSVERSALES SE COLOCAN EN LOS PUNTOS MEDIOS TANTO DEL ARCO, COMO DE LA VIGA PERIMETRAL QUE LA SOPORTA.



ECO MUSEO BIBLIOTECA

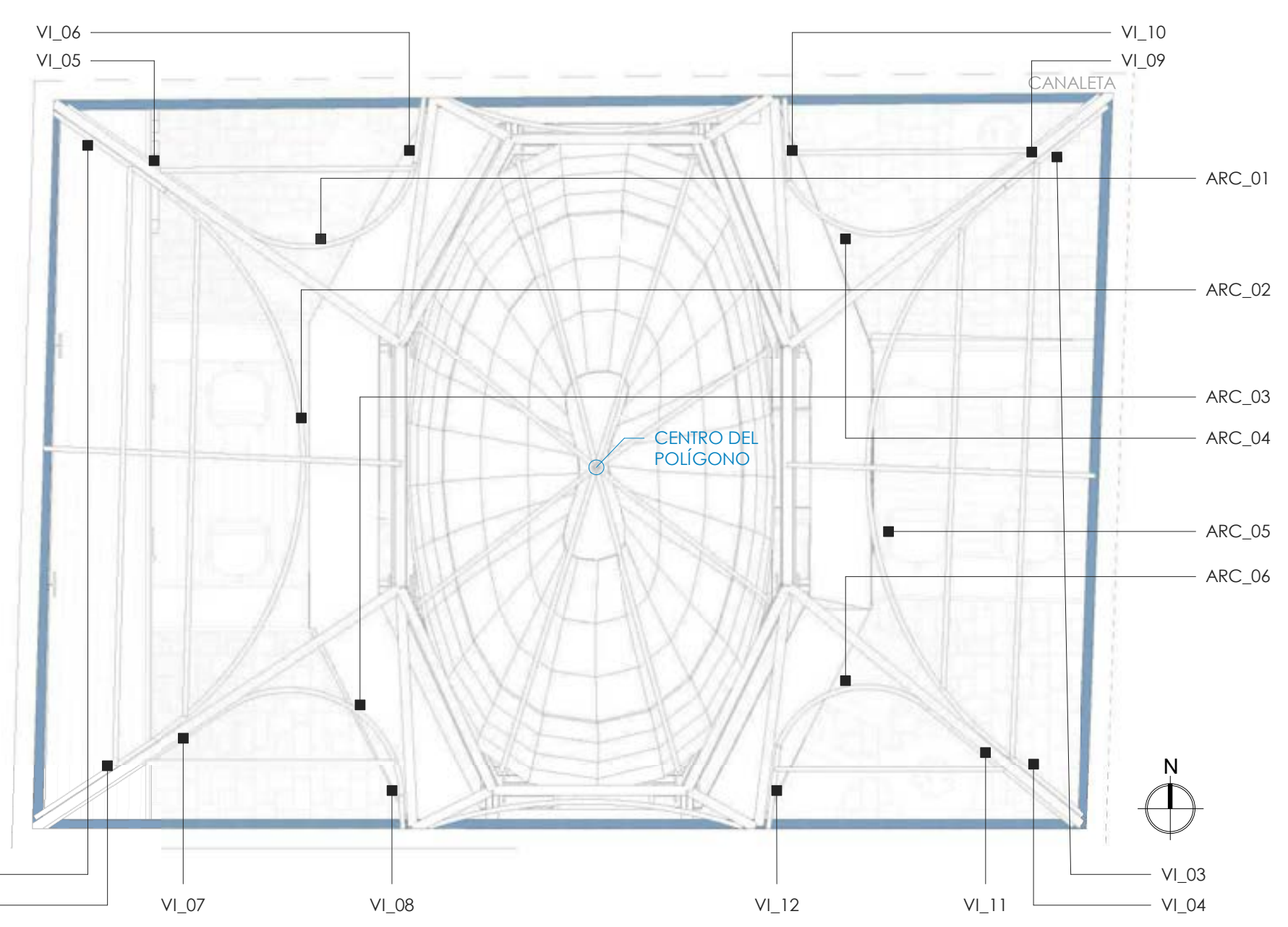
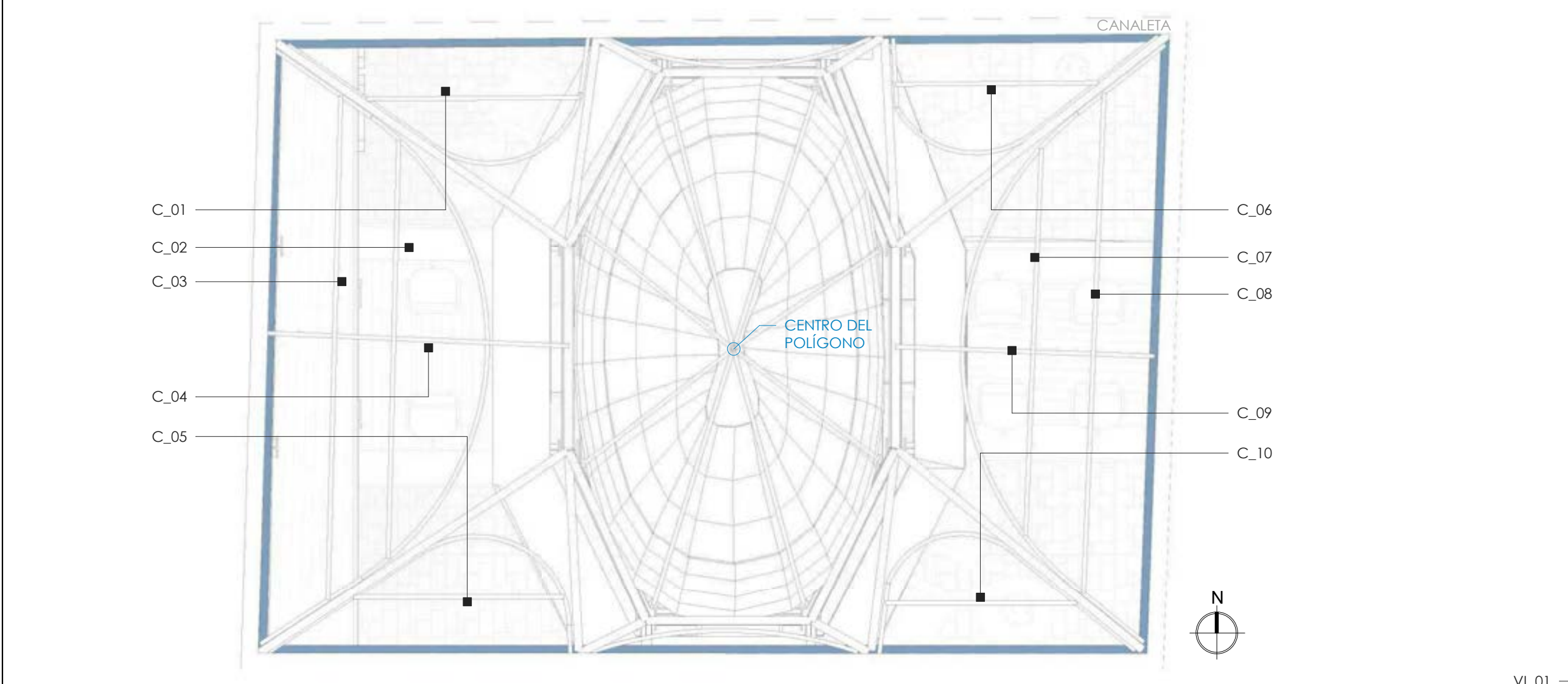
CLAVE CATASTRAL:	10001 31 005 000 000 000
NÚMERO DE PREDIO:	1782
ZONIFICACIÓN:	H2 (D203H-70)
PROPIETARIO:	MUNICIPIO DEL DISTRITO METROPOLITANO DE QUITO RUC: 1760003410001

DISÑO:	Arq. Juan Francisco Cazorla Arleaga Reg. SENESCYT 1027-12-1144280 Cr. 0103687141
--------	--

OBSERVACIONES:	
----------------	--

CONTENIDO:	DETALLES DE CUBIERTA CUADRO DE DIMENSIONES ESTRUCTURA	LÁMINA:	A29
ESCALA:	LA INDICADA	FECHA:	SEPTIEMBRE 2021
		DE	35

SELLOS:	
---------	--



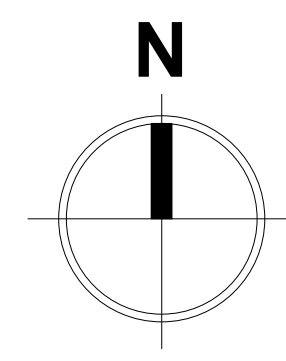
VIGAS PERIMETRALES				
Color	Código	Descripción	Longitud Vigas	Sección viga
■	VP_01	Viga corta oeste	7.13m	100x100x20mm
■	VP_02	Viga corta este	7.21m	
■	VP_03	Viga larga norte	10.42m	
■	VP_04	Viga larga sur	10.46m	


VIGAS DE APOYO PARA ARCOS LATERALES				
Color	Código	Descripción	Longitud Vigas	Diámetro del tubo
■	VA_09	Viga media nor-este	0.93m	Diámetro 10 cm
■	VA_10	Viga media sur-este	0.92m	
■	VA_11	Viga corta nor-este	2.81m	
■	VA_12	Viga corta sur-este	2.62m	

VIGAS PARA FORMAR ARCOS LATERALES				
Color	Código	Descripción	Longitud Vigas	Diámetro del tubo
■	VI_01	Viga que forma arco oeste 01	1.37m	Diámetro 10 cm
■	VI_02	Viga que forma arco oeste 02	1.42m	
■	VI_03	Viga que forma arco este 01	1.39m	
■	VI_04	Viga que forma arco este 02	1.27m	
■	VI_05	Viga que forma arco nor-oeste 01	2.25m	
■	VI_06	Viga que forma arco nor-oeste 02	0.70m	
■	VI_07	Viga que forma arco sur-oeste 01	2.25m	
■	VI_08	Viga que forma arco sur-oeste 02	0.50m	

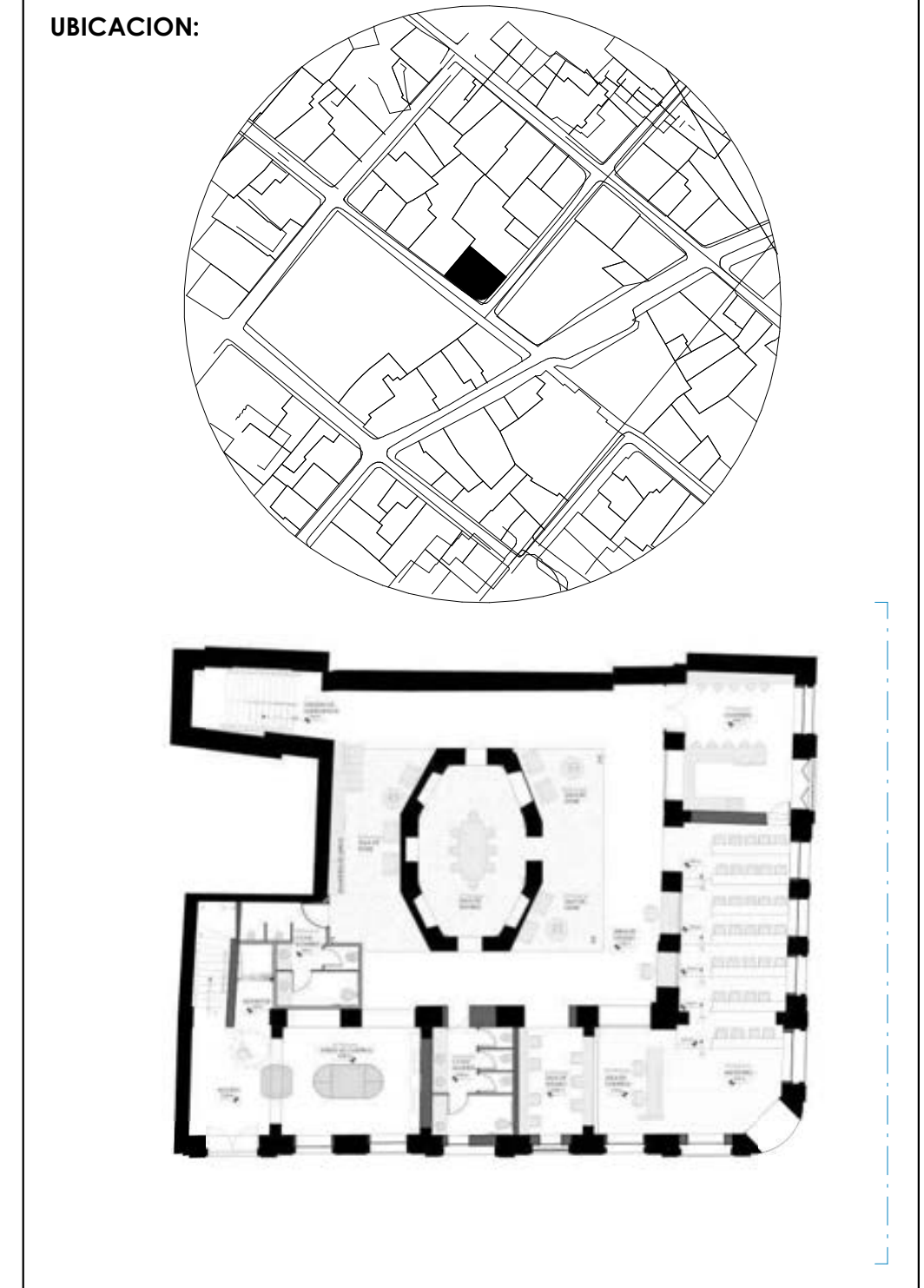
ARCOS LATERALES				
Color	Código	Descripción	Longitud Vigas	Diámetro del tubo
■	ARC_01	Arco nor-oeste	2.12m	Diámetro 10 cm
■	ARC_02	Arco oeste	6.52m	
■	ACR_03	Arco sur-oeste	2.24m	
■	ARC_04	Arco nor-este	1.97m	
■	ARC_05	Arco este	6.12m	
■	ARC_06	Arco sur-este	1.81m	

COSTILLAS				
Color	Código	Descripción	Longitud Vigas	Diámetro del tubo
■	C_01	Costilla en arco nor-oeste	2.33m	Diámetro 5 cm
■	C_02	Costilla superior en arco oeste	4.67m	
■	C_03	Costilla inferior en arco oeste	6.17m	
■	C_04	Costilla transversal en arco oeste	3.51m	
■	C_05	Costilla en arco sur-oeste	2.68m	
■	C_06	Costilla en arco nor-este	2.33m	
■	C_07	Costilla superior en arco este	4.28m	
■	C_08	Costilla inferior en arco este	5.84m	
■	C_09	Costilla transversal en arco este	3.07m	
■	C_10	Costilla en arco sur-este	2.18m	





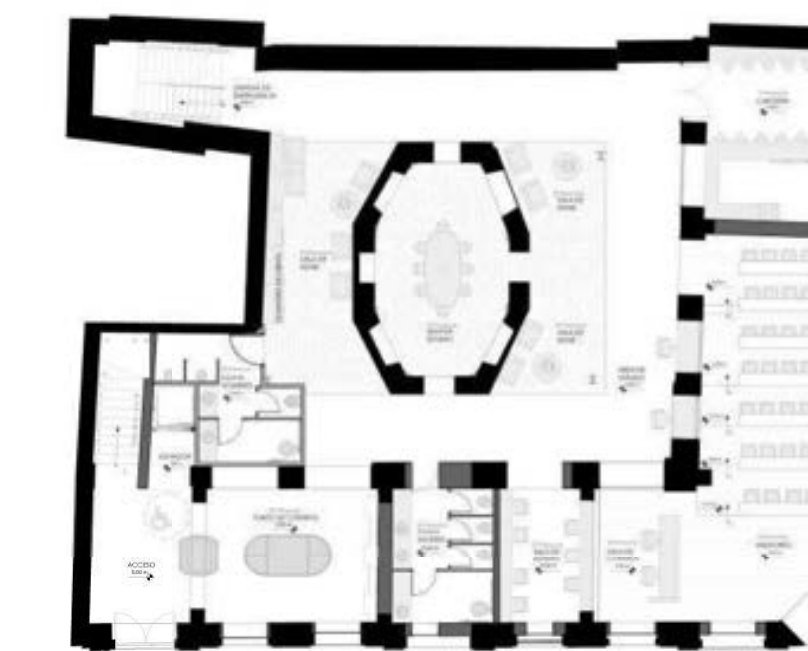
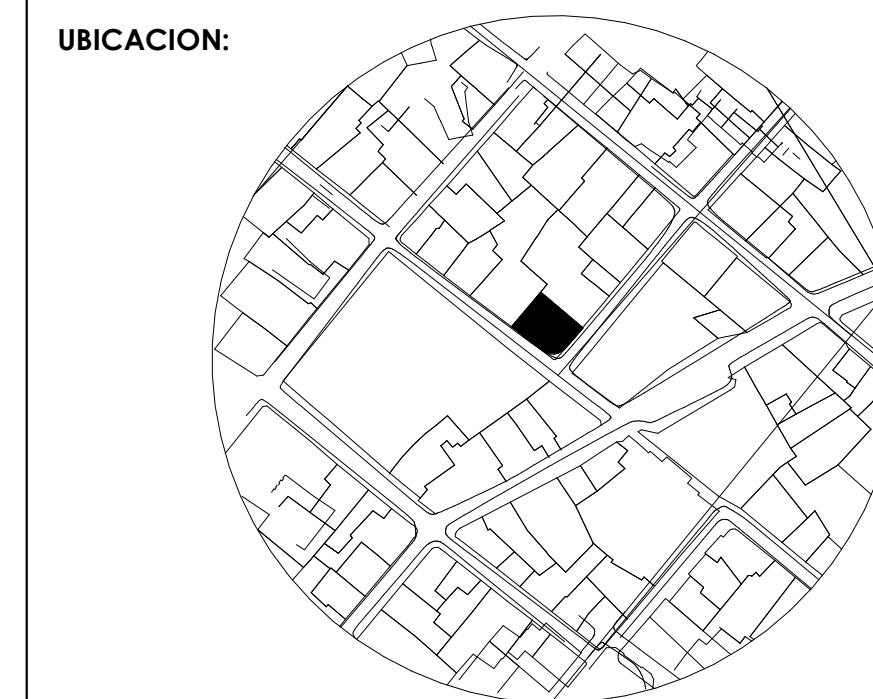
ALZADO CALLE VARGAS
Esc: 1 : 50



ECO MUSEO BIBLIOTECA	
CLAVE CATASTRAL:	10001 31 005 000 000 000
NÚMERO DE PREDIO:	1782
ZONIFICACIÓN:	H2 (D203H-70)
PROPIETARIO:	MUNICIPIO DEL DISTRITO METROPOLITANO DE QUITO RUC: 1760003410001
DISÑO:	Arq. Juan Francisco Cazorla Arteaga Reg. SENESCYT 1027-12-1144280 Ct: 0103687141
OBSERVACIONES:	
CONTENIDO:	FACHADA CALLE VARGAS
ESCALA:	LA INDICADA
FECHA:	SEPTIEMBRE 2021
LÁMINA:	A30
SELLOS:	DE 35



ALZADO CALLE MANABÍ
Esc: 1 : 50



ECO MUSEO BIBLIOTECA

CLAVE CATASTRAL: 10001 31 005 000 000 000

NÚMERO DE PREDIO: 1782

ZONIFICACIÓN: H2 (D203H-70)

PROPIETARIO:
MUNICIPIO DEL DISTRITO METROPOLITANO DE QUITO
RUC: 1760003410001

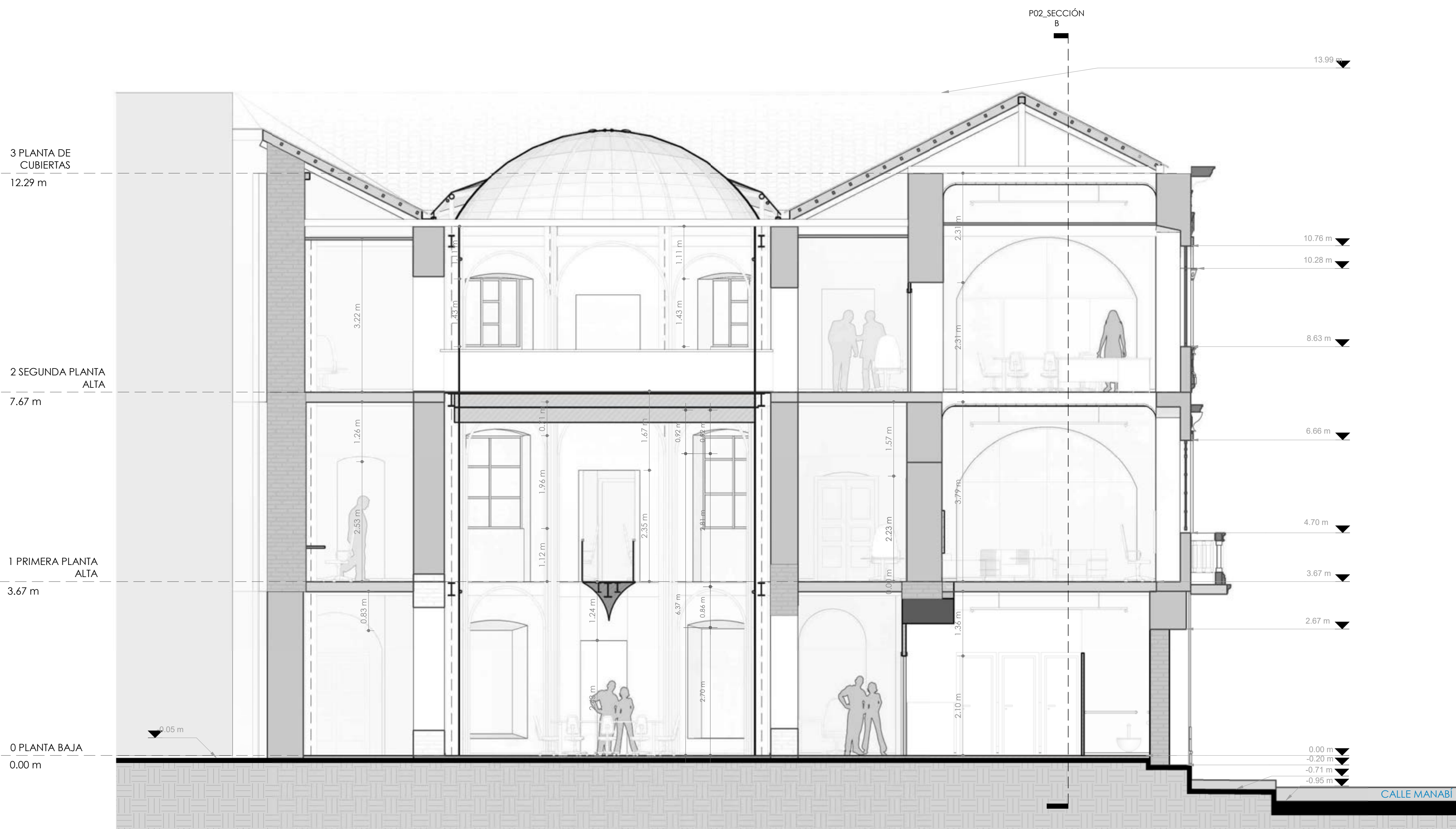
DISÑO:
Arq. Juan Francisco Cazorla Arteaga Reg. SENESCYT 1027-12-1144280
Cr: 0103687141

OBSERVACIONES:

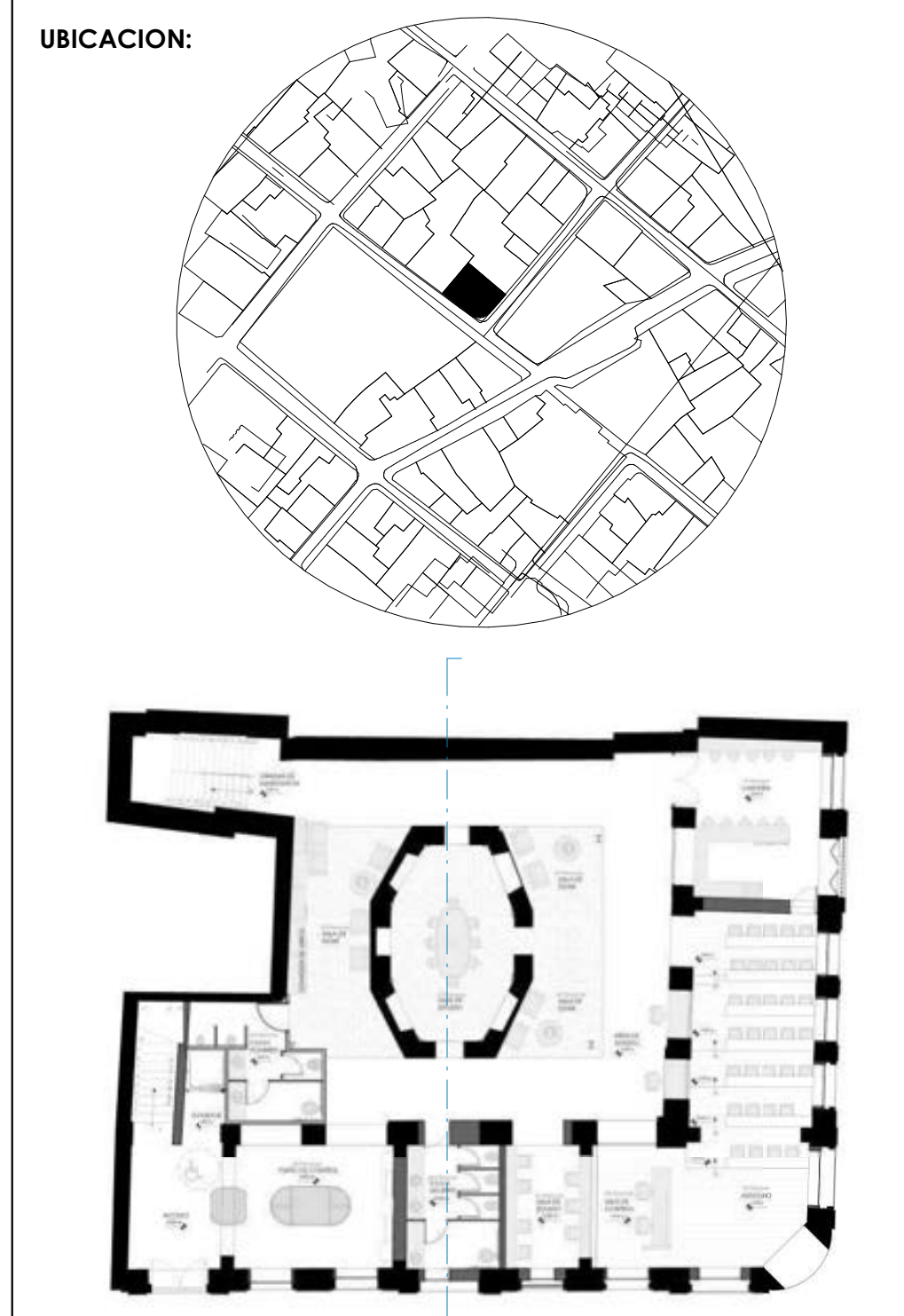
CONTENIDO: FACHADA CALLE MANABÍ LÁMINA: A31

ESCALA: LA INDICADA FECHA: SEPTIEMBRE 2021 DE 35

SELLOS:



SECCIÓN B-B
Esc: 1 : 50



ECO MUSEO BIBLIOTECA

CLAVE CATASTRAL: 10001 31 005 000 000 000

NÚMERO DE PREDIO: 1782

ZONIFICACIÓN: H2 (D203H-70)

PROPIETARIO:
MUNICIPIO DEL DISTRITO METROPOLITANO DE QUITO
RUC: 1760003410001

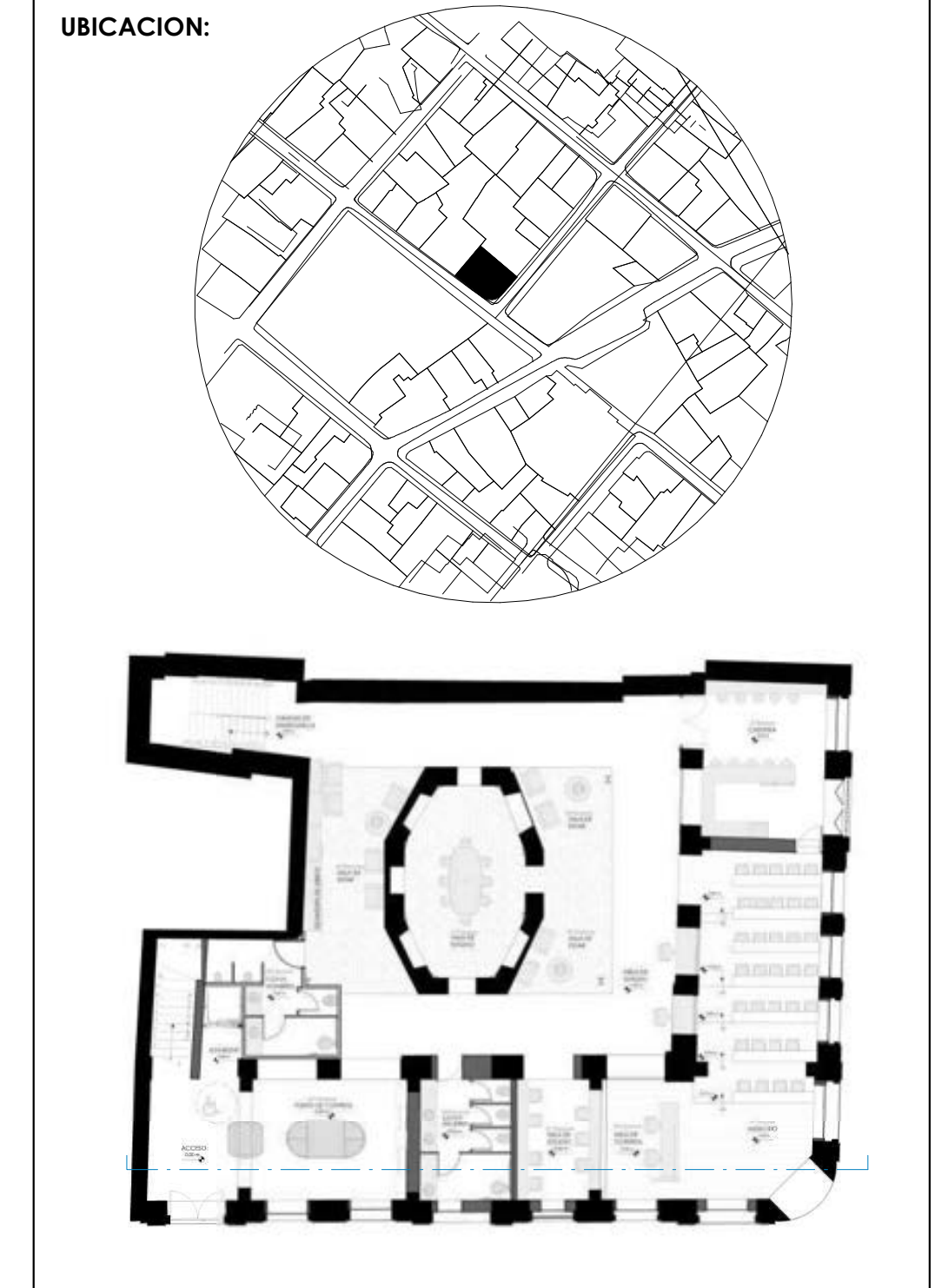
DISÑO:
Arq. Juan Francisco Cazorla Arteaga Reg. SENESCYT 1027-12-1144280
Cr: 0103687141

OBSERVACIONES:

CONTENIDO: SECCIÓN A-A PROPUESTA	LÁMINA: A32
-------------------------------------	----------------

ESCALA: LA INDICADA	FECHA: SEPTIEMBRE 2021	DE 35
------------------------	---------------------------	----------

SELLOS:



ECO MUSEO BIBLIOTECA

CLAVE CATASTRAL: 10001 31 005 000 000 000

NÚMERO DE PREDIO: 1782

ZONIFICACIÓN: H2 (D203H-70)

PROPIETARIO:
MUNICIPIO DEL DISTRITO METROPOLITANO DE QUITO
RUC: 1760003410001

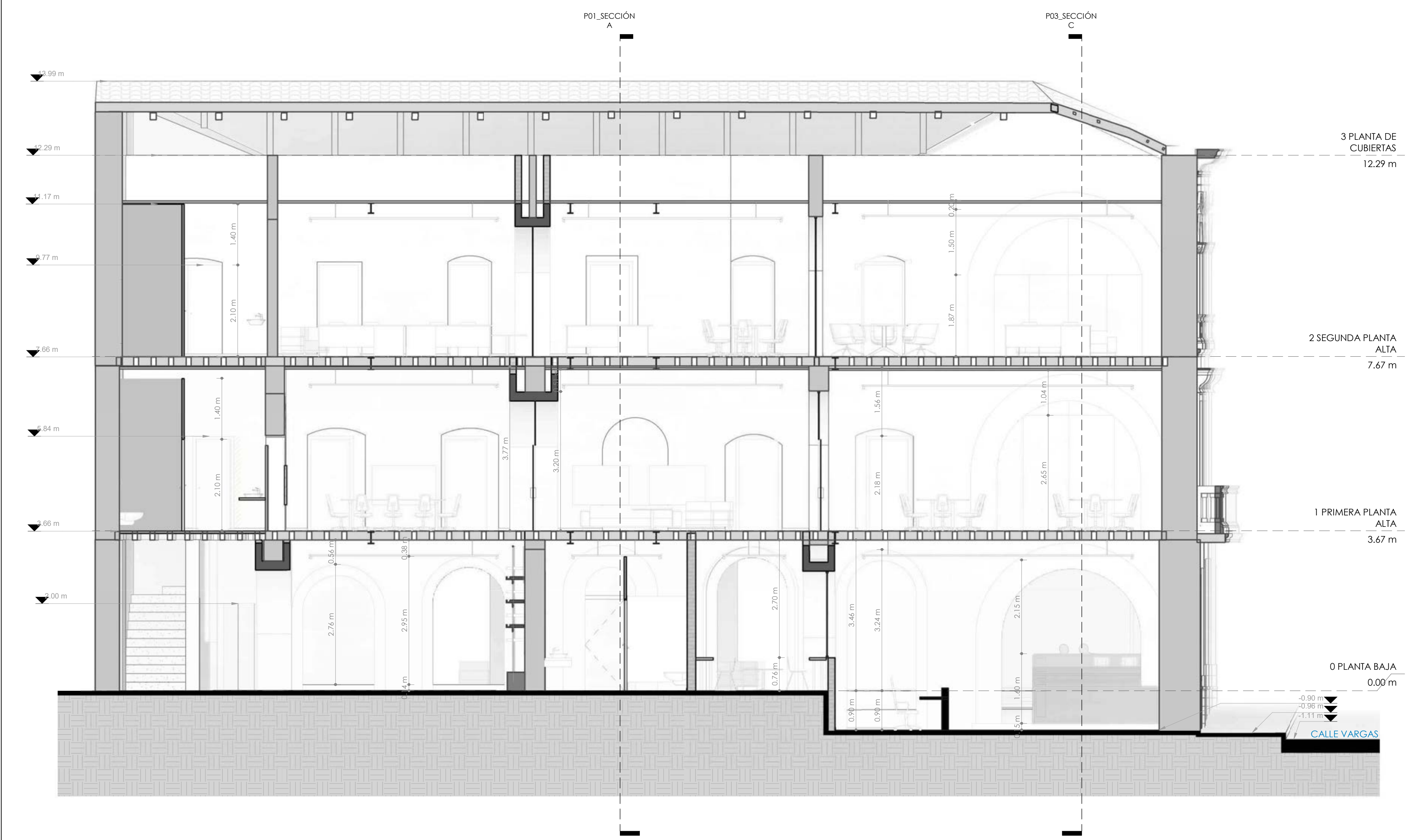
DISÑO:
Arq. Juan Francisco Cazorla Arteaga Reg. SENESCYT 1027-12-1144280
Cr: 0103687141

OBSERVACIONES:

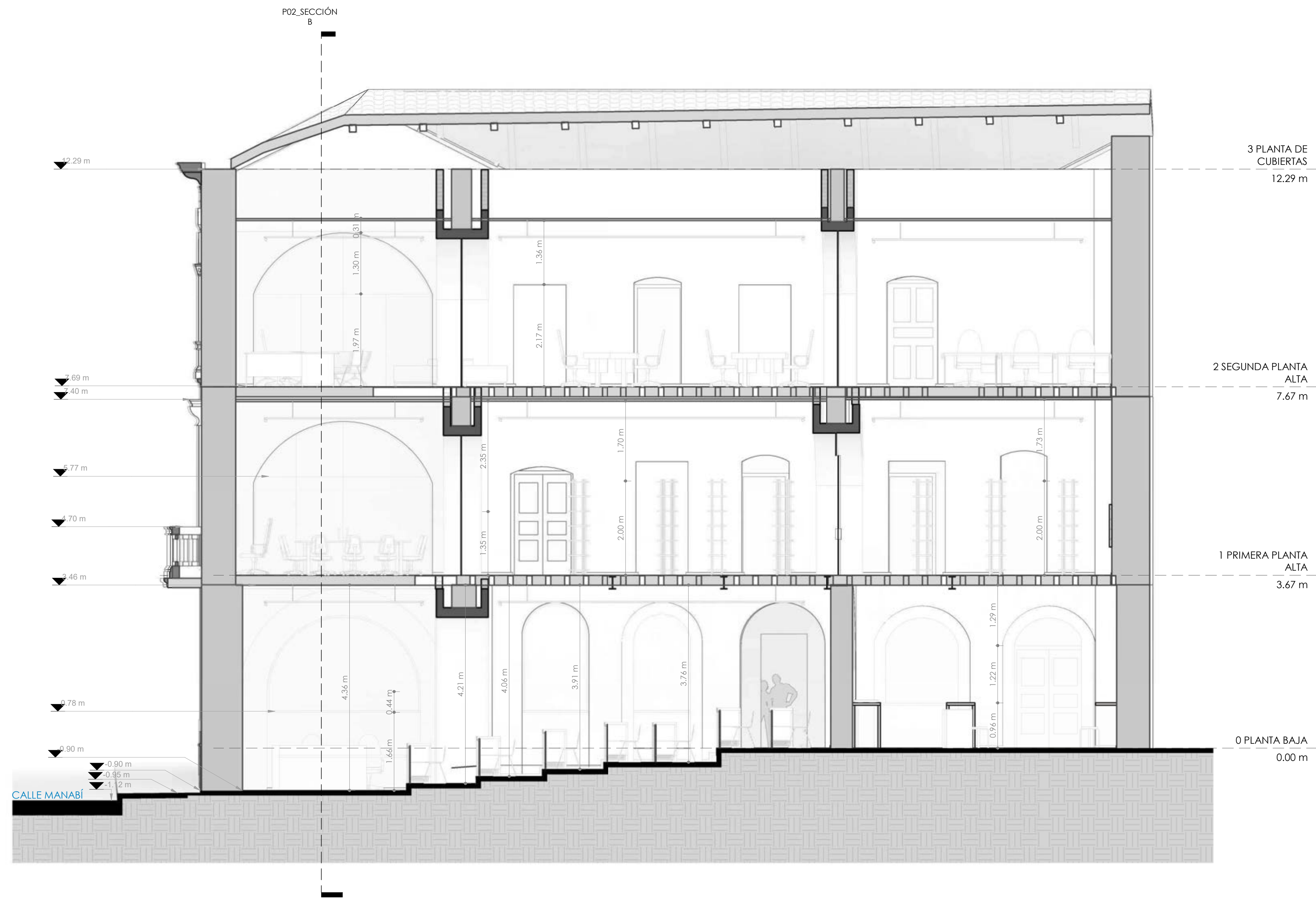
CONTENIDO: FACHADA CALLE MANABÍ **LÁMINA:** A33

ESCALA: LA INDICADA **FECHA:** SEPTIEMBRE 2021 **DE** 35

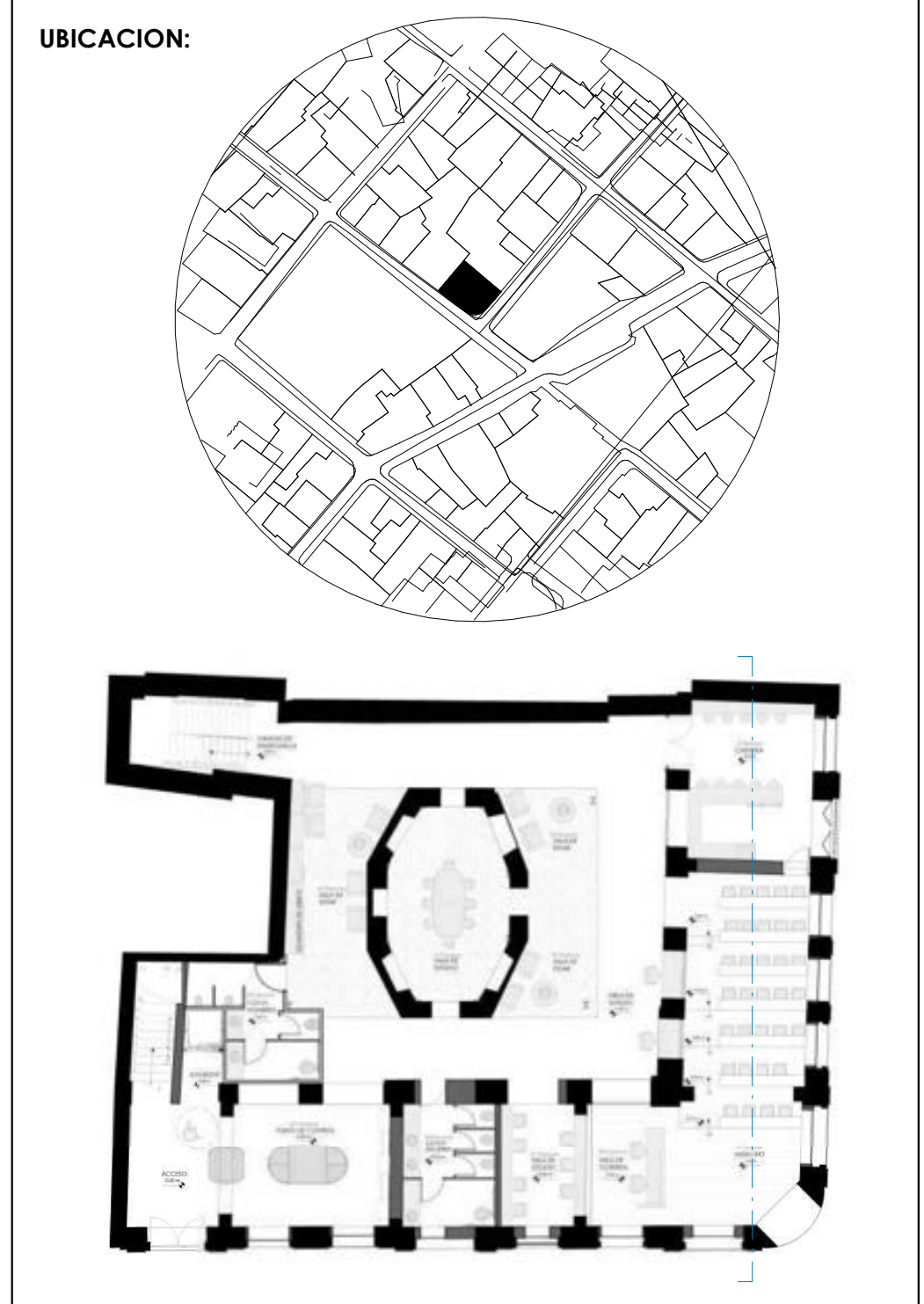
SELLOS:



P02_SECCIÓN B
Esc: 1 : 50

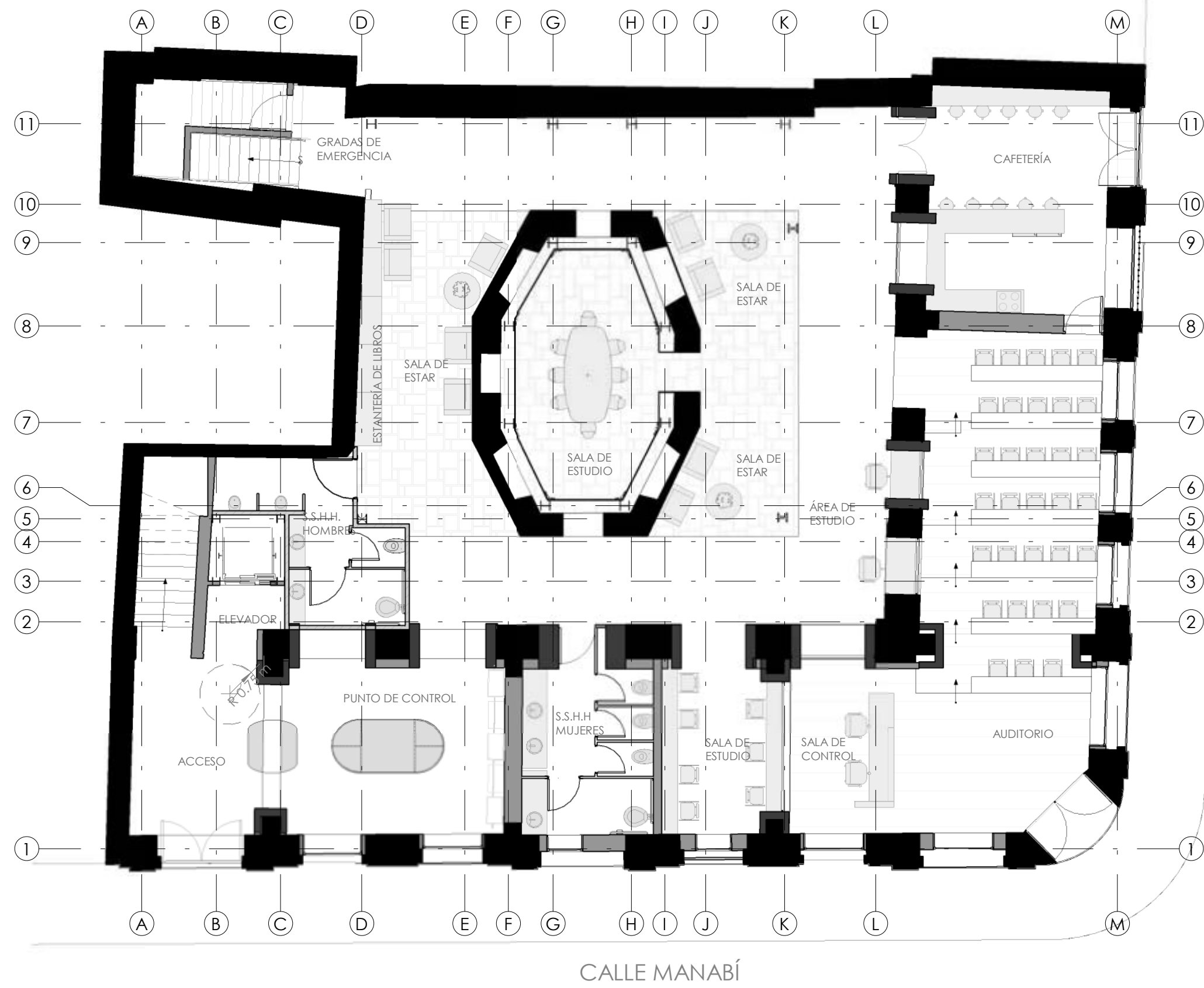


P03_SECCIÓN C
Esc: 1 : 50



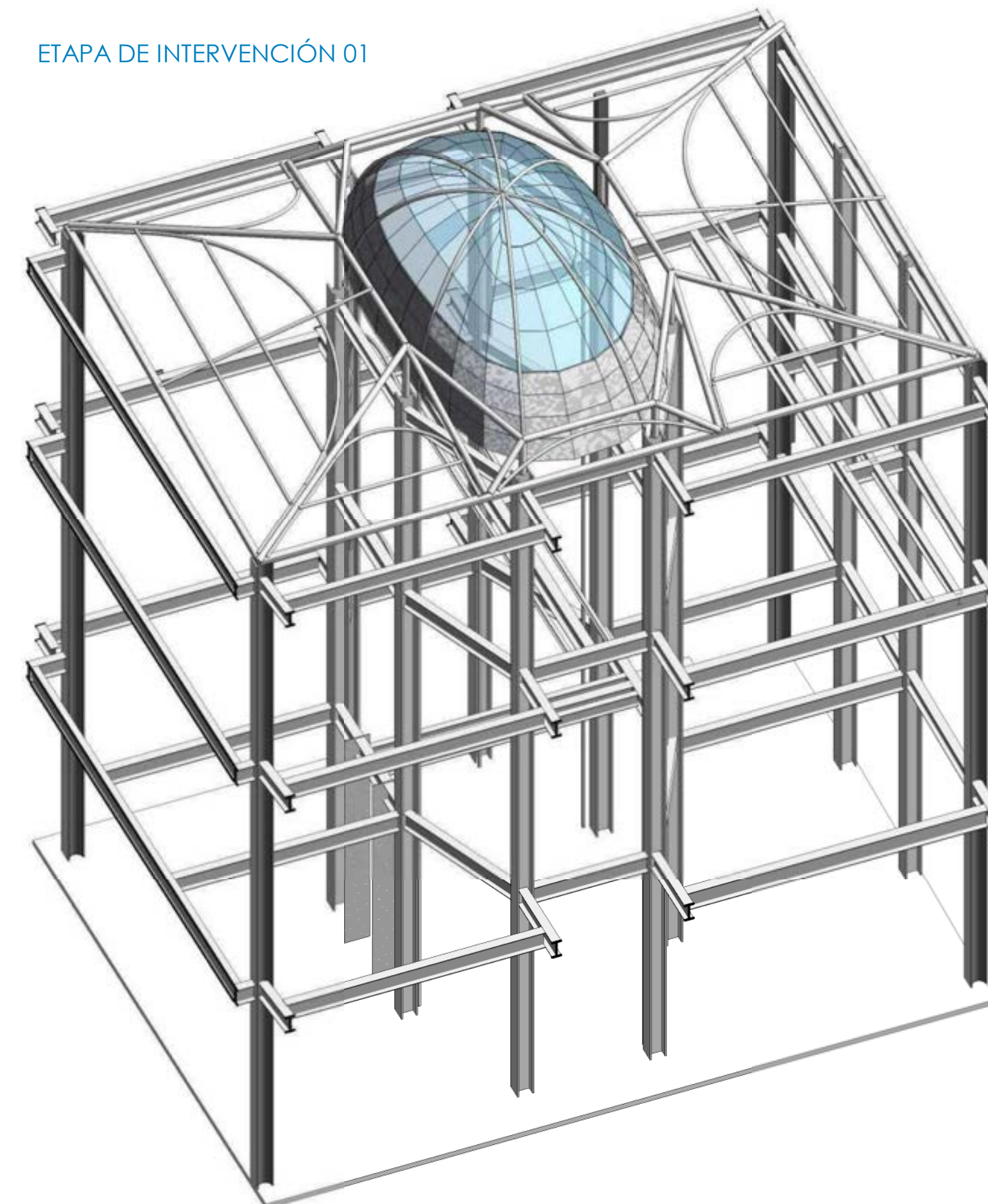
ECO MUSEO BIBLIOTECA	
CLAVE CATASTRAL:	10001 31 005 000 000 000
NÚMERO DE PREDIO:	1782
ZONIFICACIÓN:	H2 (D203H-70)
PROPIETARIO:	
MUNICIPIO DEL DISTRITO METROPOLITANO DE QUITO RUC: 1760003410001	
DISÑO:	
Arq. Juan Francisco Cazorla Arteaga Reg. SENESCYT 1027-12-1144280 Ct: 0103687141	
OBSERVACIONES:	
CONTENIDO:	LÁMINA:
FACHADA CALLE MANABÍ	A34
ESCALA:	FECHA:
LA INDICADA	SEPTIEMBRE 2021
DE 35	
SELLOS:	

ETAPA DE INTERVENCIÓN 01



ETAPA DE INTERVENCIÓN 01 - PLANTA BAJA
Esc: 1 : 100

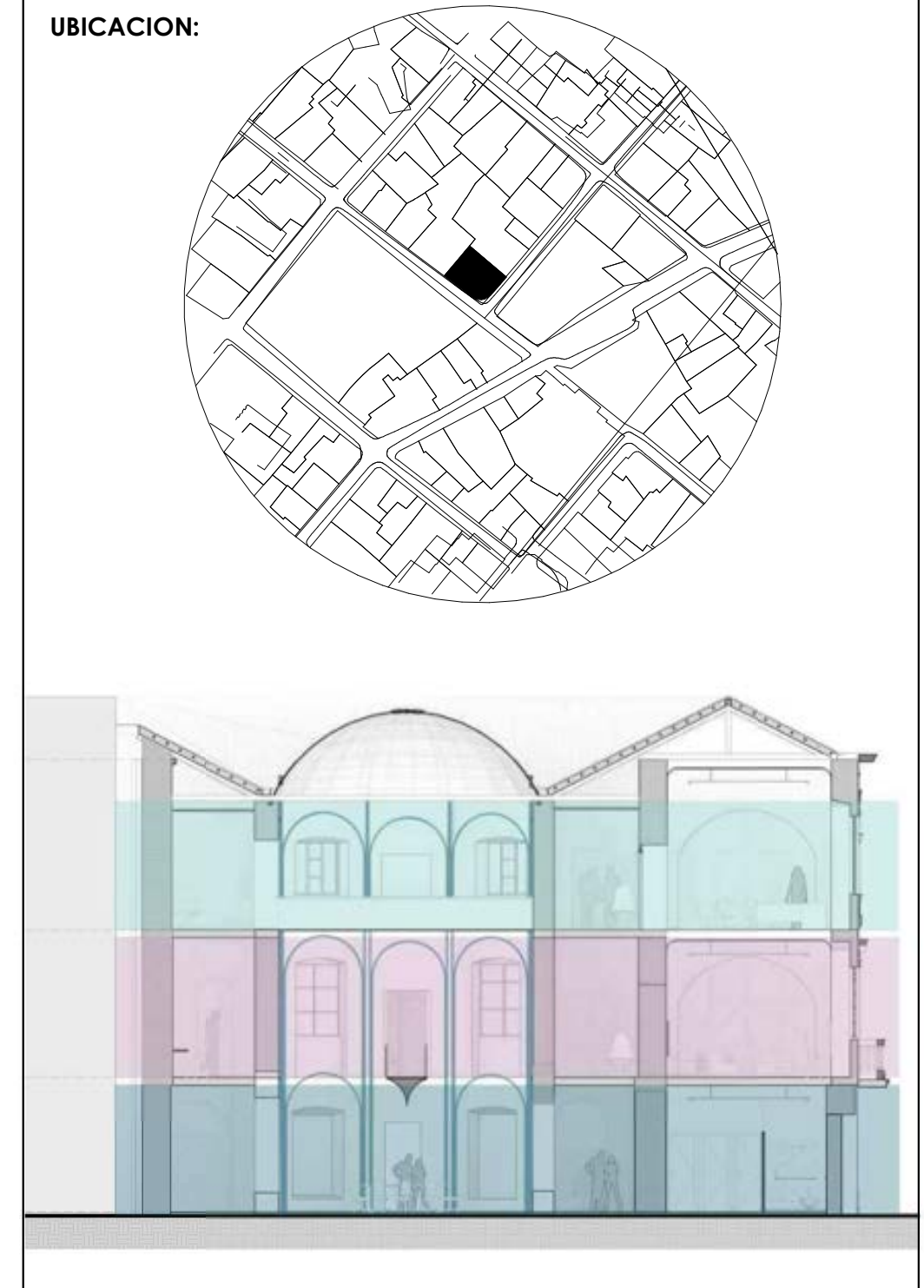
ETAPA DE INTERVENCIÓN 01



ETAPA DE INTERVENCIÓN 01 - ESTRUCTURA

ETAPAS CONSTRUCTIVAS

Etapa 01 - Planta baja / Estructura
Área de construcción: 456.67m ²
Etapa 02 - Primera planta alta
Área de construcción: 390.77m ²
Etapa 03 - Segunda planta alta
Área de construcción: 390.77m ²



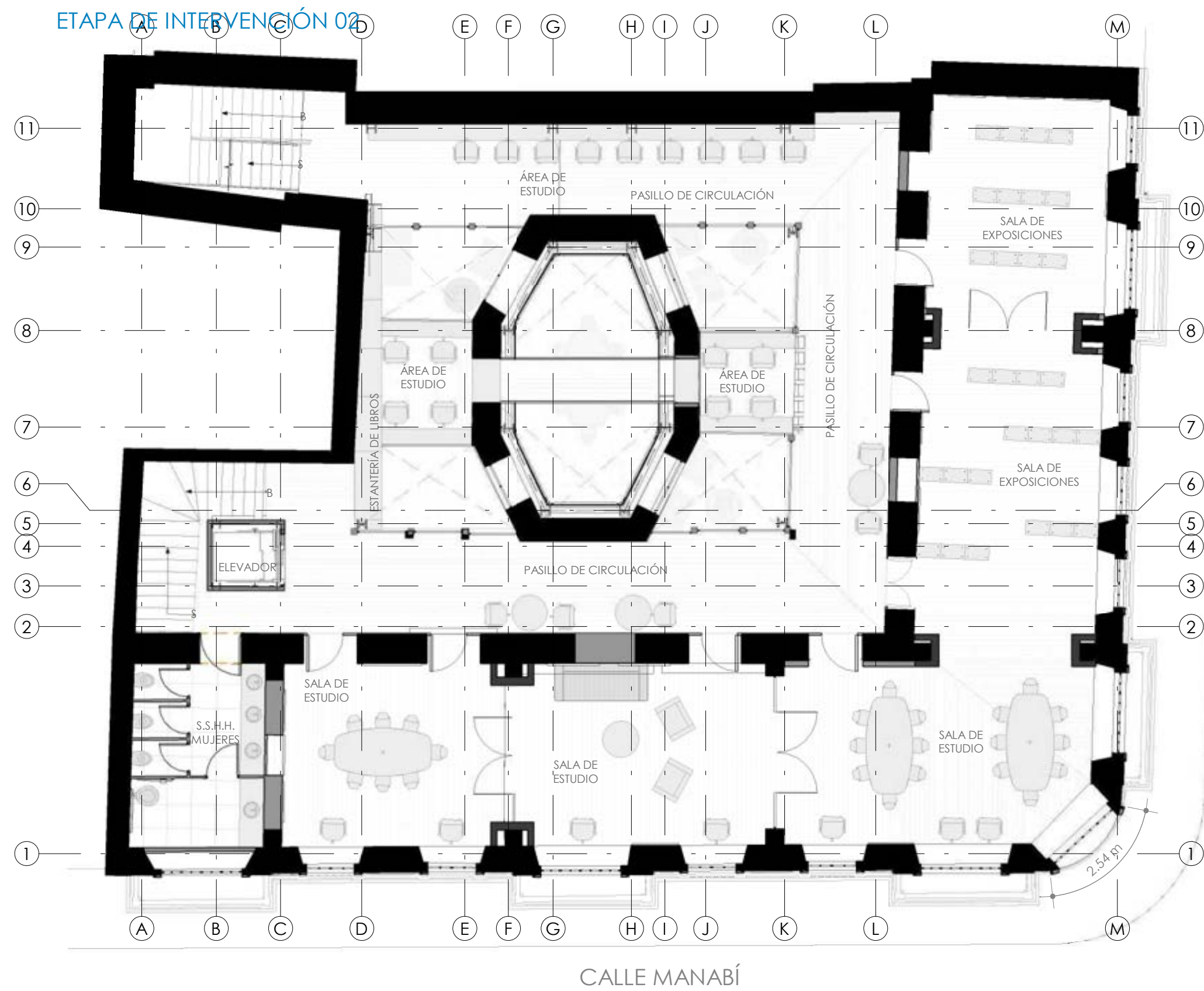
ECO MUSEO BIBLIOTECA

CLAVE CATASTRAL:	10001 31 005 000 000 000
NÚMERO DE PREDIO:	1782
ZONIFICACIÓN:	H2 (D203H-70)
PROPIETARIO:	MUNICIPIO DEL DISTRITO METROPOLITANO DE QUITO RUC: 1760003410001
DISÑO:	Arq. Juan Francisco Cazorla Arteaga Reg. SENESCYT 1027-12-1144280 Cr. 0103687141
OBSERVACIONES:	

CONTENIDO:	ETAPAS CONSTRUCTIVAS	LÁMINA:	A35
ESCALA:	LA INDICADA	FECHA:	SEPTIEMBRE 2021
		DE 35	

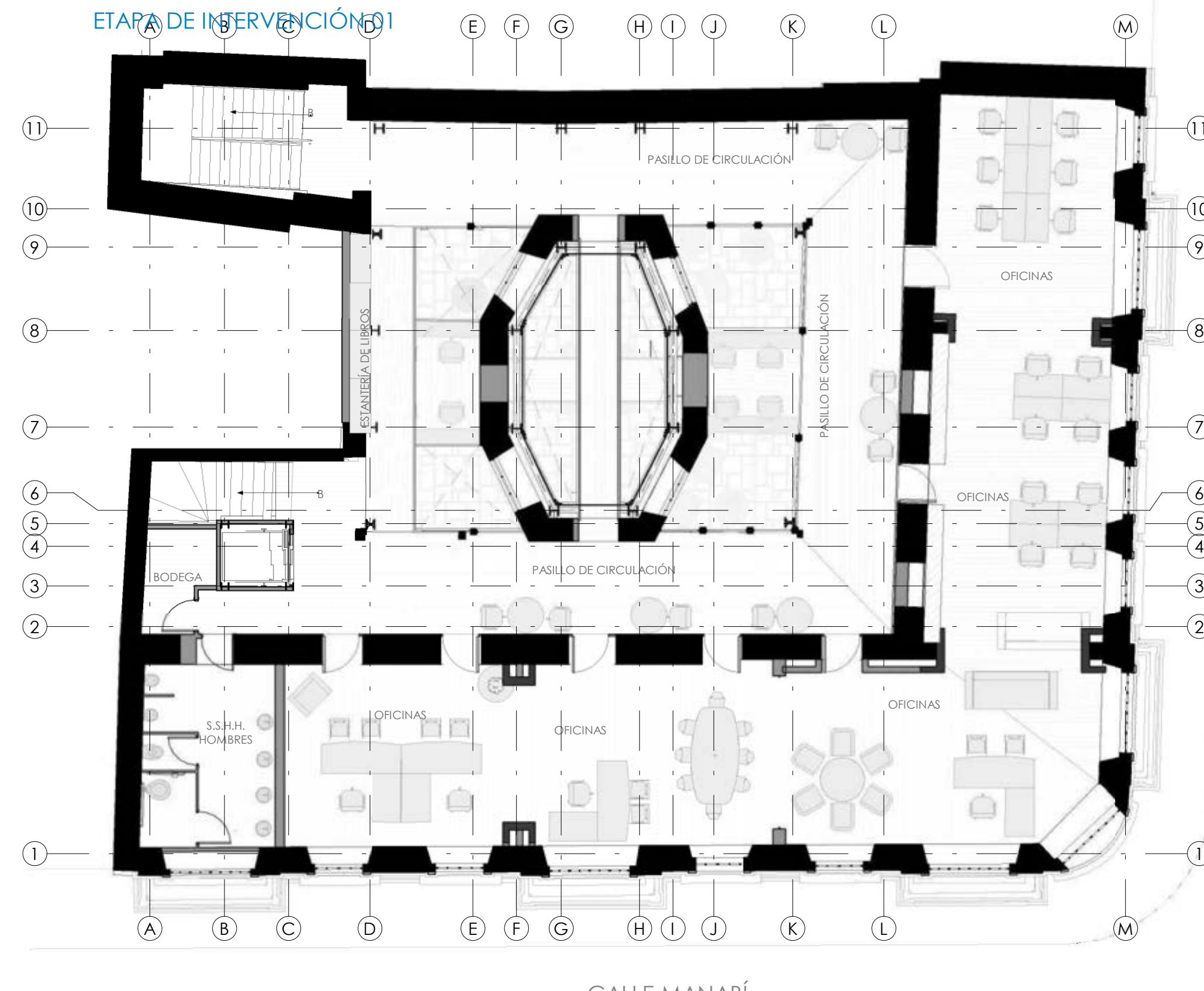
SELLOS:

ETAPA DE INTERVENCIÓN 02



ETAPA DE INTERVENCIÓN 02 - PRIMERA PLANTA ALTA
Esc: 1 : 100

ETAPA DE INTERVENCIÓN 03



ETAPA DE INTERVENCIÓN 03 - SEGUNDA PLANTA ALTA
Esc: 1 : 100