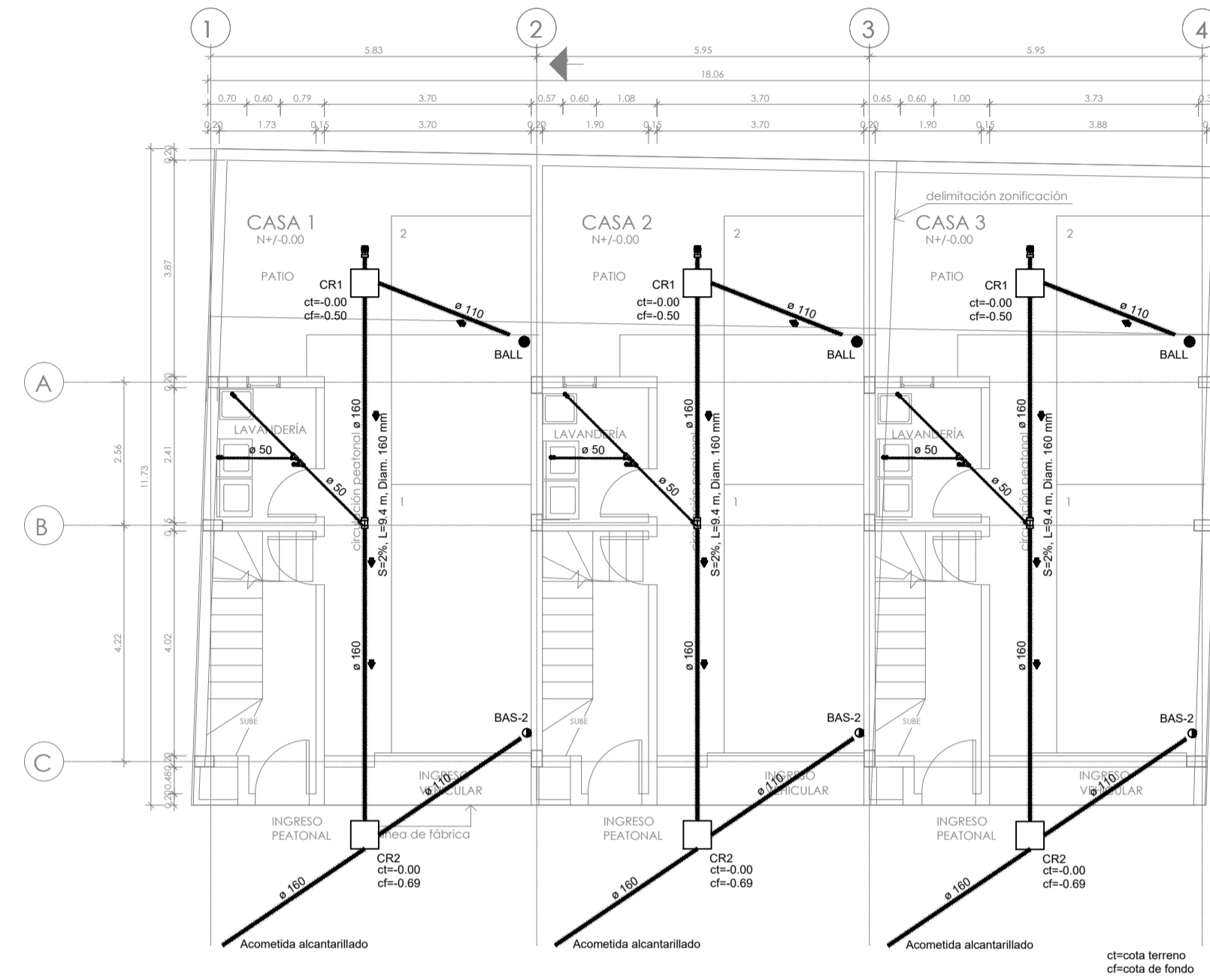


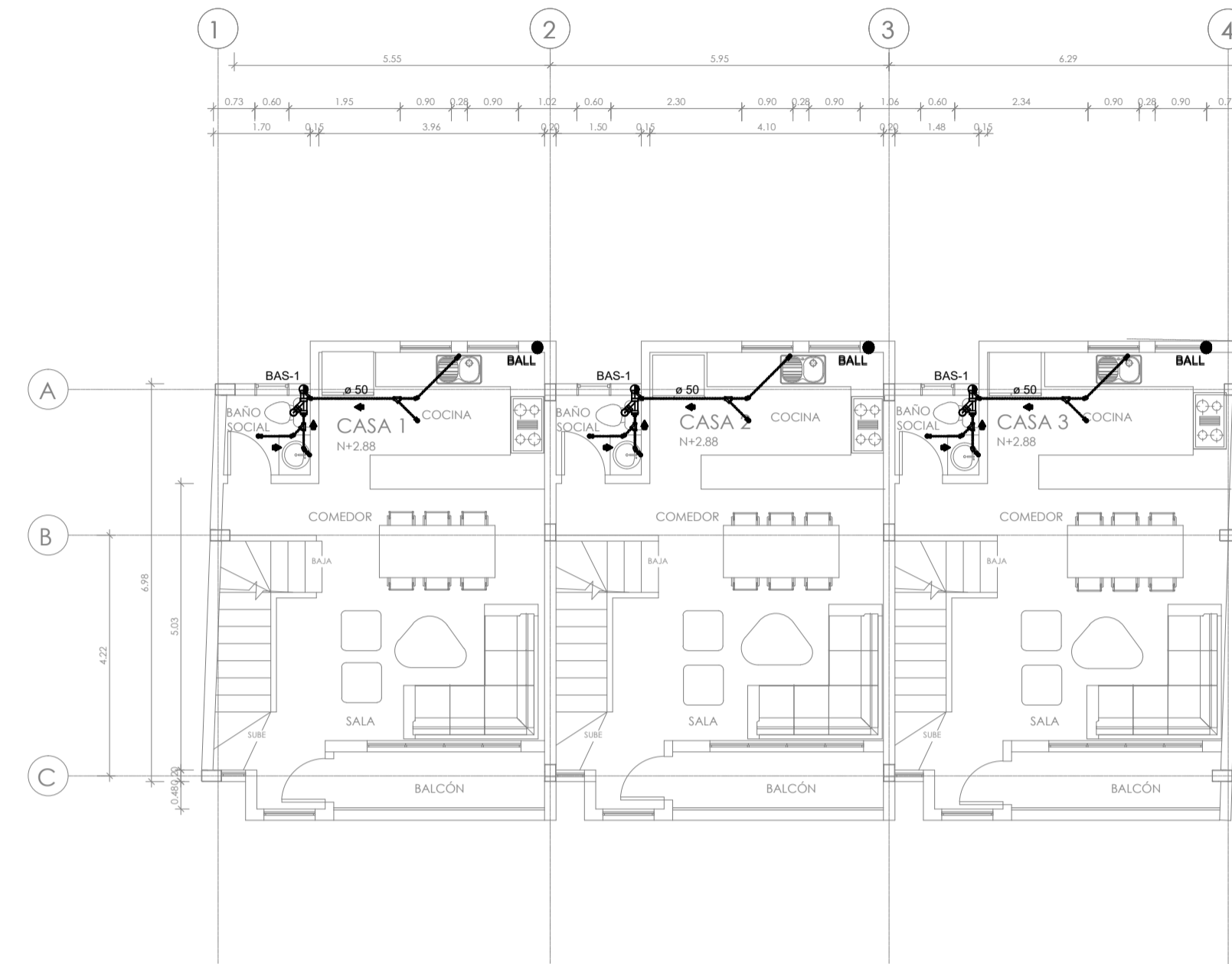
**SIMBOLOGIA DESAGUES**

SIMBOLO	DESCRIPCION
	RED DE AGUAS NEGRAS $\phi 110/\phi 50mm$ $S \geq 1.0\%$
	RED DE AGUAS LLUVIAS $S \geq 1\%$
	CODO PVC 45 110 / 75 / 50
	YEE PVC 110 / 75 / 50
	SUMIDERO PISO 110 / 75 / 50
	DESAGUE INODORO 110
	DESAGUE LAVAVO-FREGADERO 50
	DESAGUE DUCHA 50
	REDUCCION PVC
	BAJANTE AGUAS SERVIDAS $\phi 110$
	BAJANTE AGUAS LLUVIAS $\phi 110$
	CAJA DE REVISION
	ct = cota terreno, cf = cota fonco CR

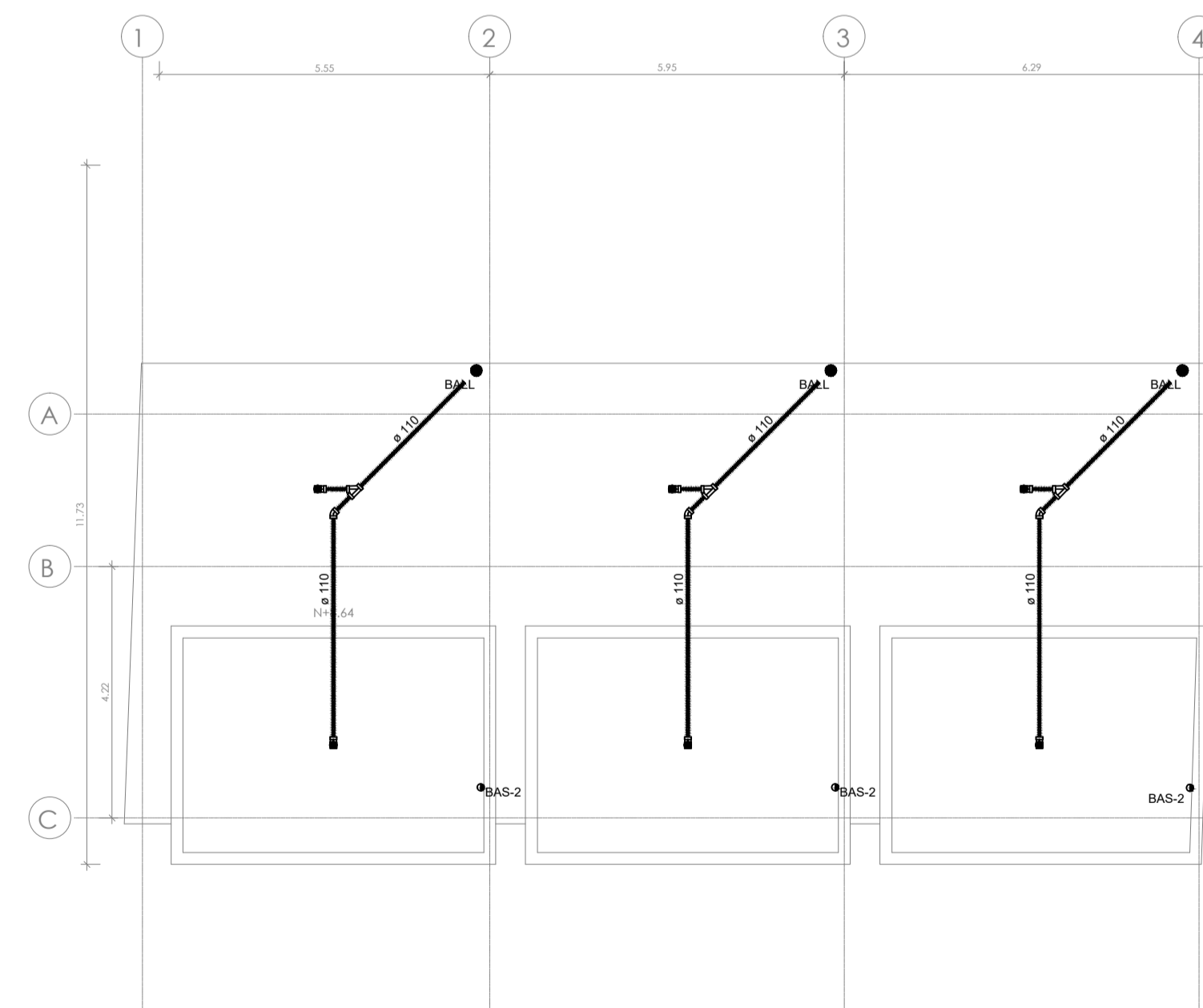
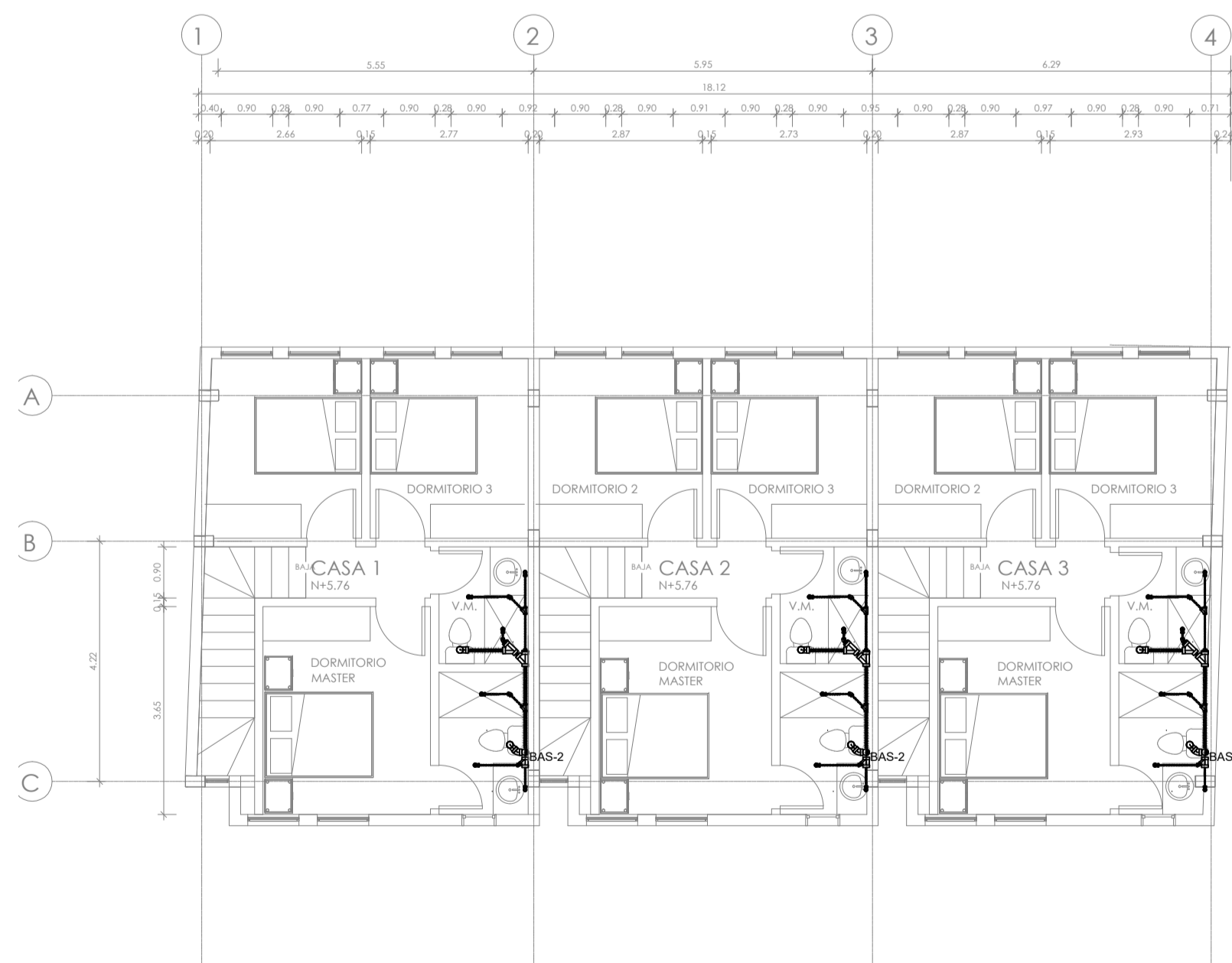
**RED DE DESAGUES**



PLANTA BAJA



PRIMERA PLANTA ALTA



**INTALACIONES HIDRO SANITARIAS**

<b>PROYECTO:</b> CONJUNTO RESIDENCIAL AMAZONAS DEL VALLE	
Dirección: Pasaje sin nombre y Mariscal Sucre Guaylabamba	
CLAVE CATASTRAL: 14431 13 016 NUMERO DE PREDIO: 258567	
<b>CONTIENE:</b> SISTEMA DE DESAGUES	<b>LAMINA:</b>  <b>IS1/3</b>
<b>PROPIETARIO:</b> LUIS FERNANDO CADENA GAMBOA C.I. 1703389773	
<b>PROFESIONAL RESPONSABLE:</b> ING. GERMANICO SANDOVAL C.I. 0502366701 SENESCYT 1005-13-1255752 www.sandovalbdc.com 2825355 / 0987061173	
<b>COLABORACIÓN:</b>	FECHA: mayo 2021
<b>SELLOS MUNICIPALES:</b>	