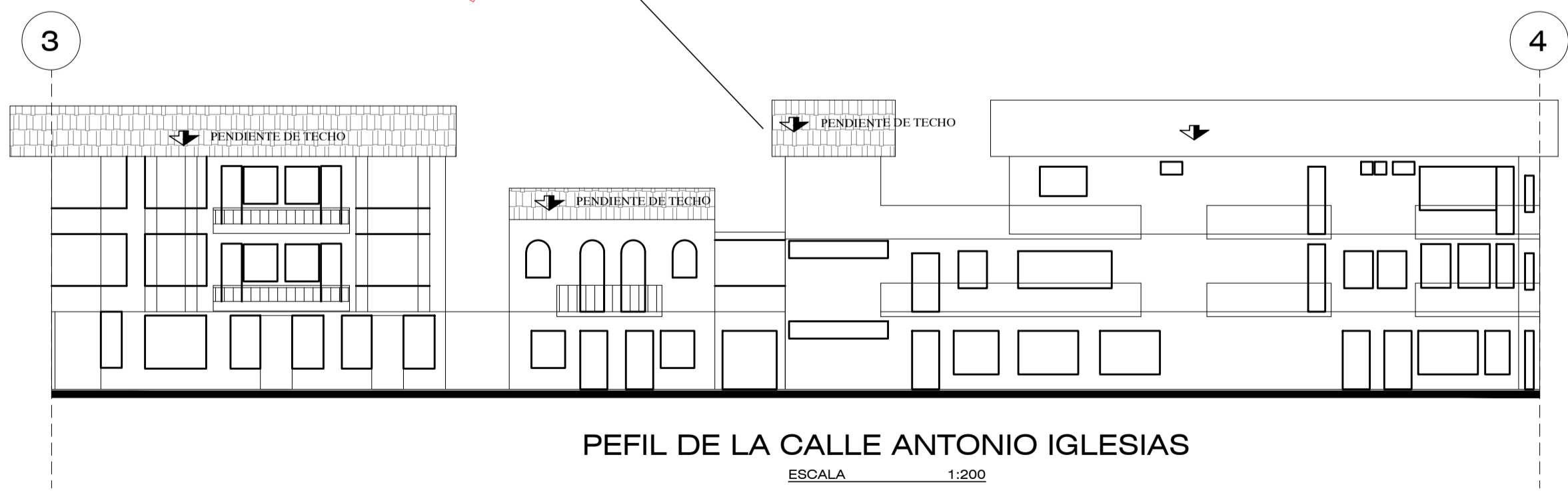
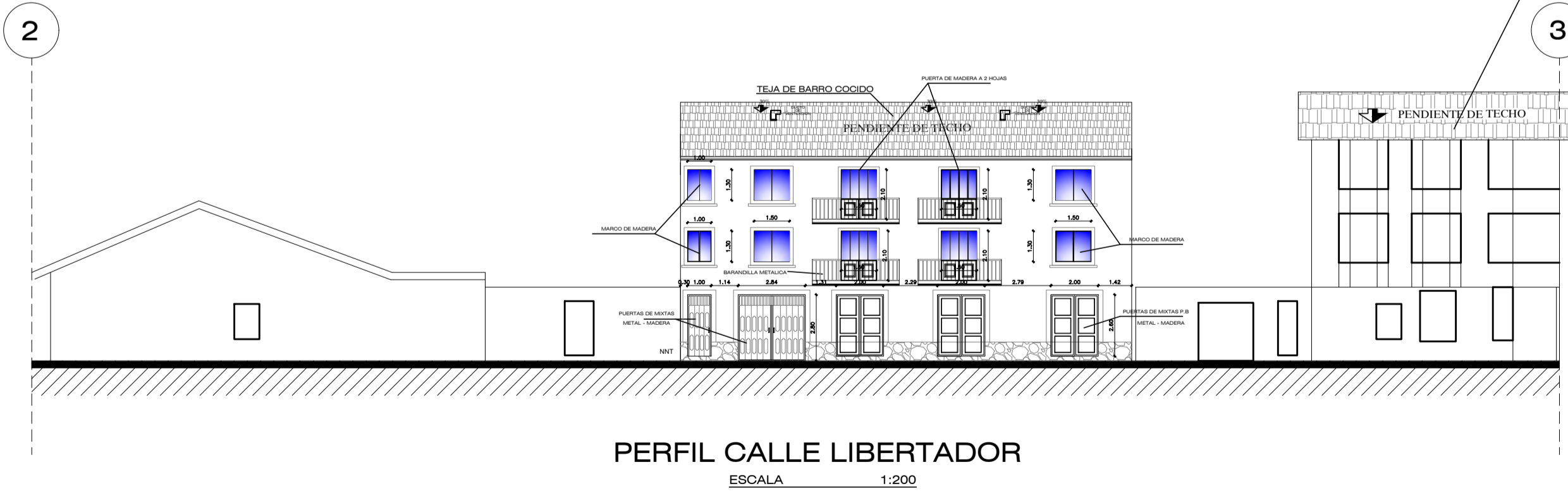
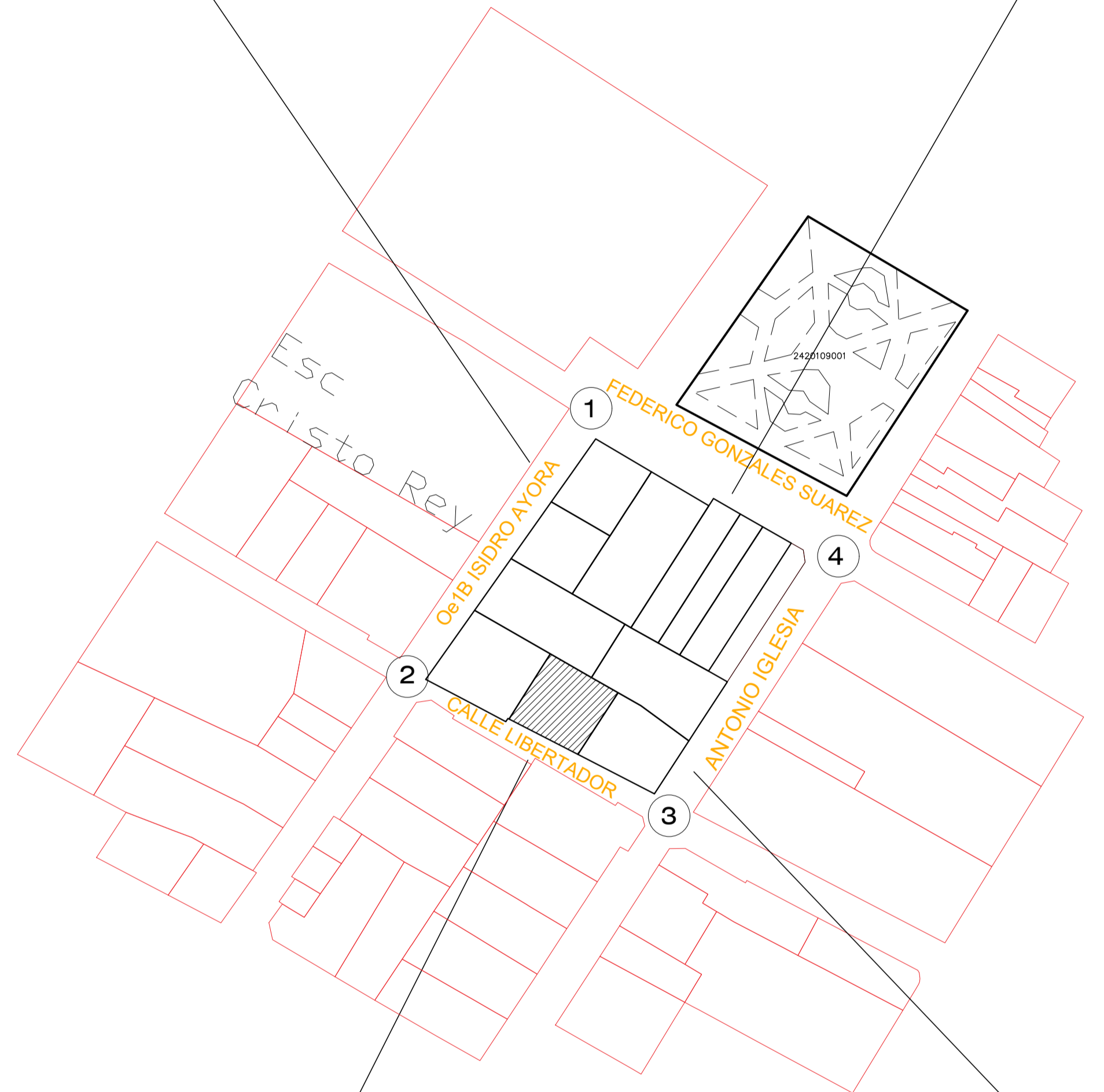


CUADRO DE LINDEROS			
LINDEROS (m)			
NORTE	SUR	ESTE	OESTE
CON PROPIEDAD HOLGER OUALLA AGUIRRE EN 18.50m	CON CALLE LIBERTADOR EN 19.25m	CON PROPIEDAD DE ALBERTO VACA EN 18.50m	CON HOLGER OUALLA AGUIRRE EN 20.18 m



IMPLANTACION DE LA PROPUESTA EN RELACION A PERFILES DE LA MANZANA.
ESCALA 1:200

C/Desarrollo/Chambaportada/Arq

ARQUITECTOS &
TELEF: CEL: 0989324444

ARQUITECTURA: TOPOGRAFIA DISEÑO PLANIFICACION Y CONSTRUCCION

PROYECTO DE VIVIENDA
SR. CARLOS JULIO GUERRERO DUQUE

CONTIENE: IMPLANTACION DE LA PROPUESTA EN PERFILES PERFIL DE LA CALLE SIMON BOLIVAR PERFIL DE LA CALLE ISIDRO AYORA PERFIL DE LA CALLE ANTONIO IGLESIAS PERFIL DE LA CALLE FEDERICO GONZALES SUAREZ	UBICACION: PARROQUIA AMAGARRA BARRIO SIN NOMBRE CALLE LIBERTADOR	LAMINA 4/4 ESCALA: INDICADAS
CLAVE CATASTRAL: 24301 06 009	No. DE PREDIO: 595576	FECHA: OCTUBRE 2020 Tec. Top.
REVISO: 	PROMETARIO: 	ARQ. Mauricio Catagnia L.M. 6167
ARQ. Marco Saco 91455071-1005 15 1351220	SR. CARLOS JULIO GUERRERO DUQUE C.I. 1709991614	DIBUJO: TGNL. STALIN OÑA

SELLOS MUNICIPALES: