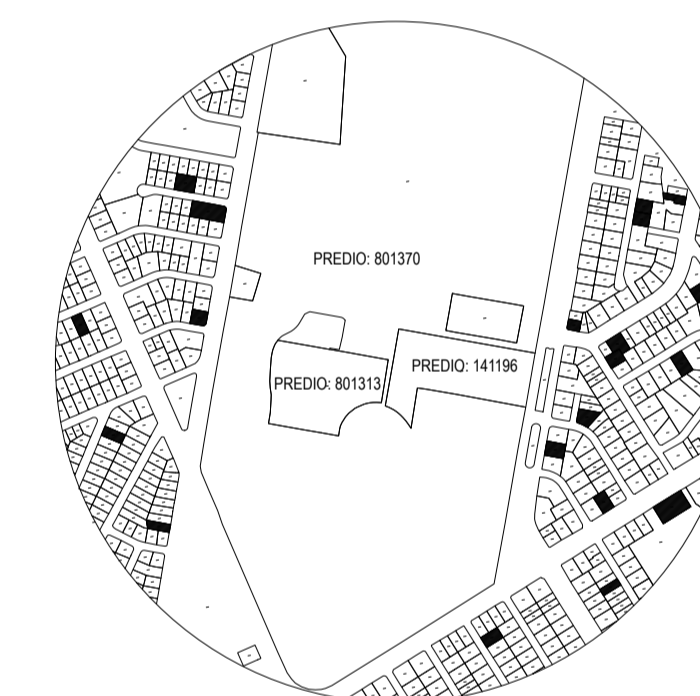


UBICACION: 5000

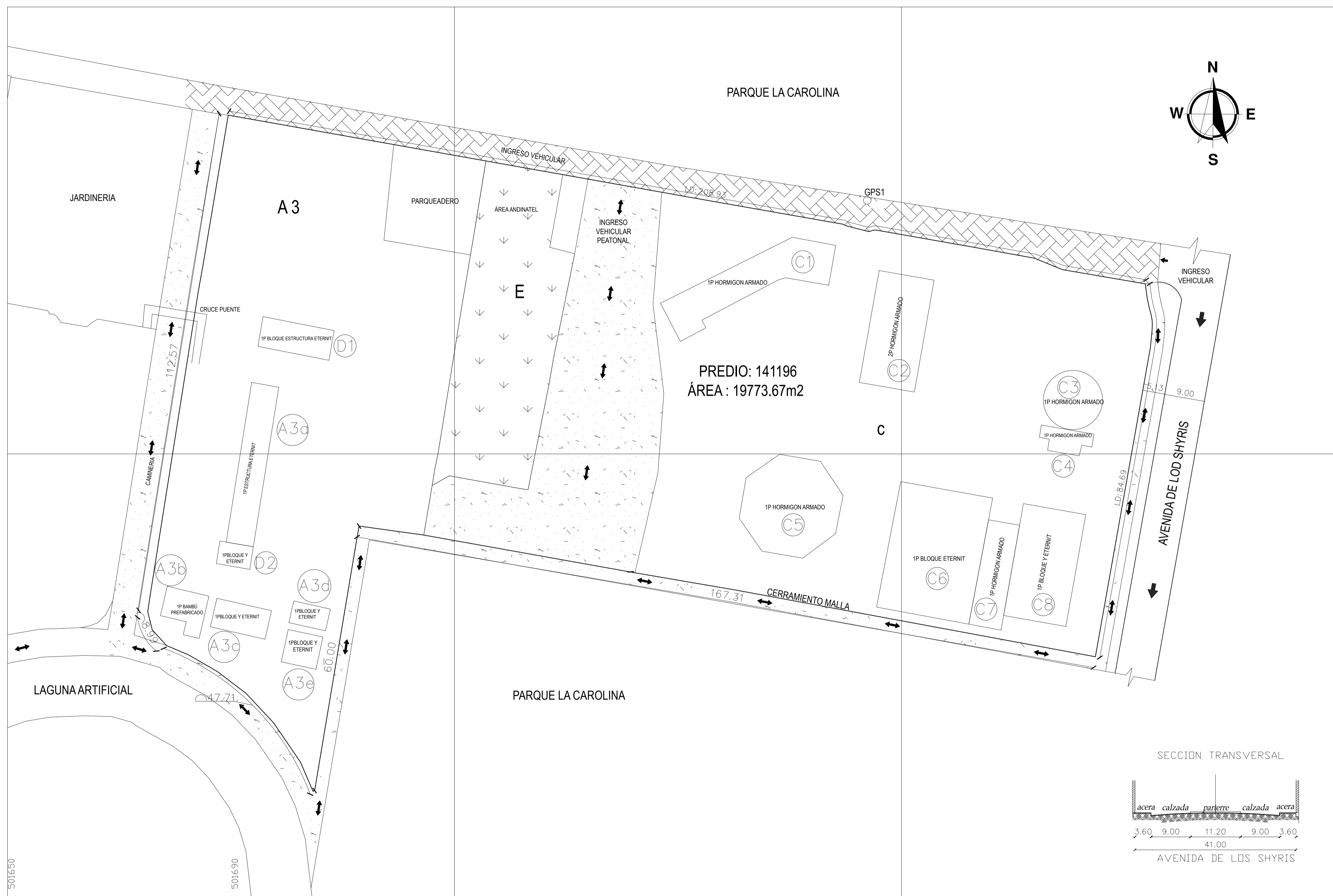
COORDENADAS EMITIDAS POR LA UNIDAD DE CATASTROS			
PUNTO	NORTE	ESTE	CDTA
GPS 1	9979446.740	501842.350	2774.194
GPS 2	9979496.918	501557.887	2779.306
GPS 3	9979316.492	501495.449	2777.856
GPS 4	9979296.626	501608.765	2776.217

CUADRO DE AREAS		
DESCRIPCION	AREA (m ²)	PORCENTAJE %
AREA LEVANTAMIENTO	19773.67	100.00%
AREA SIREC-Q	20206.50	100.00%

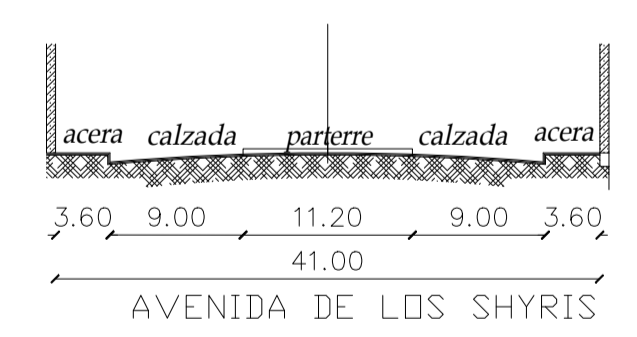


CROQUIS

	POSTE LUZ		MURO
	POZO ALCANTARILLA		CERRAMIENTO MALLA
	SUMIDERO EXISTENTE		CERRAMIENTO BLOQUE
	ACERAS EXISTENTES		BORDILLO
	CUNETA		—2425— CURVA DE NIVEL INDICE
	CONSTRUCCION EXISTENTE		— CURVA DE NIVEL INTERMEDIA
	CAJA ELECTRICA EXISTENTE		HIDRANTE
			PUNTOS DE CONTROL



SECCION TRANSVERSAL



LEVANTAMIENTO TOPOGRAFICO
ZONA 17 SISTEMA DE REFERENCIA ESPACIAL
DISTRITO METROPOLITANO DE QUITO SIREC-DMQ
ESCALA: _____ 1:500

	PROYECTO LEVANTAMIENTO TOPOGRAFICO PREDIO Nro. 141196
	CODIGO

UBICACION: PARROQUIA: INAQUITO SECTOR: PARQUE LA CAROLINA		
EN COLABORACION LEV. TOPOGRAFICO:	SOLICITA:	REVISION ENTIDAD COMPETENTE:
GEDM. FRANCISCO LECHEN FUNCIONARIO TERRITORIO Y VIVIENDA	ING. CARLOS YÉPEZ DÍAZ DIRECTOR METROPOLITANO DE BIENES INMUEBLES	ARG. HÉCTOR ZAMBRANO C. DIRECTOR METROPOLITANO DE ATASTRO
FECHA FEBRERO/2023	ESCALA 1-500	LAMINA 1 DE 1