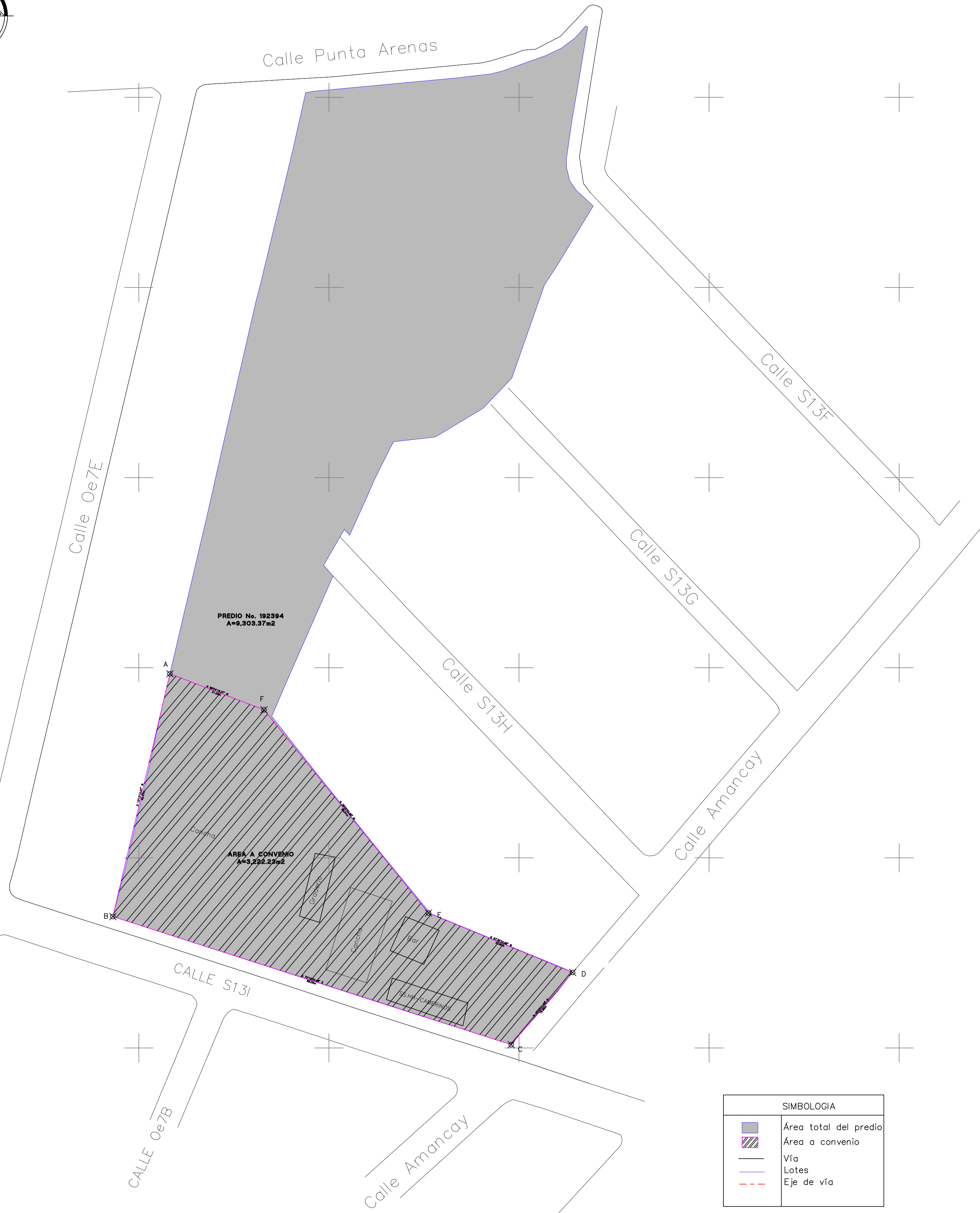


Y=9,972,160
Y=9,972,120
Y=9,972,080
Y=9,972,040
Y=9,972,000
Y=9,971,960
Y=9,971,920

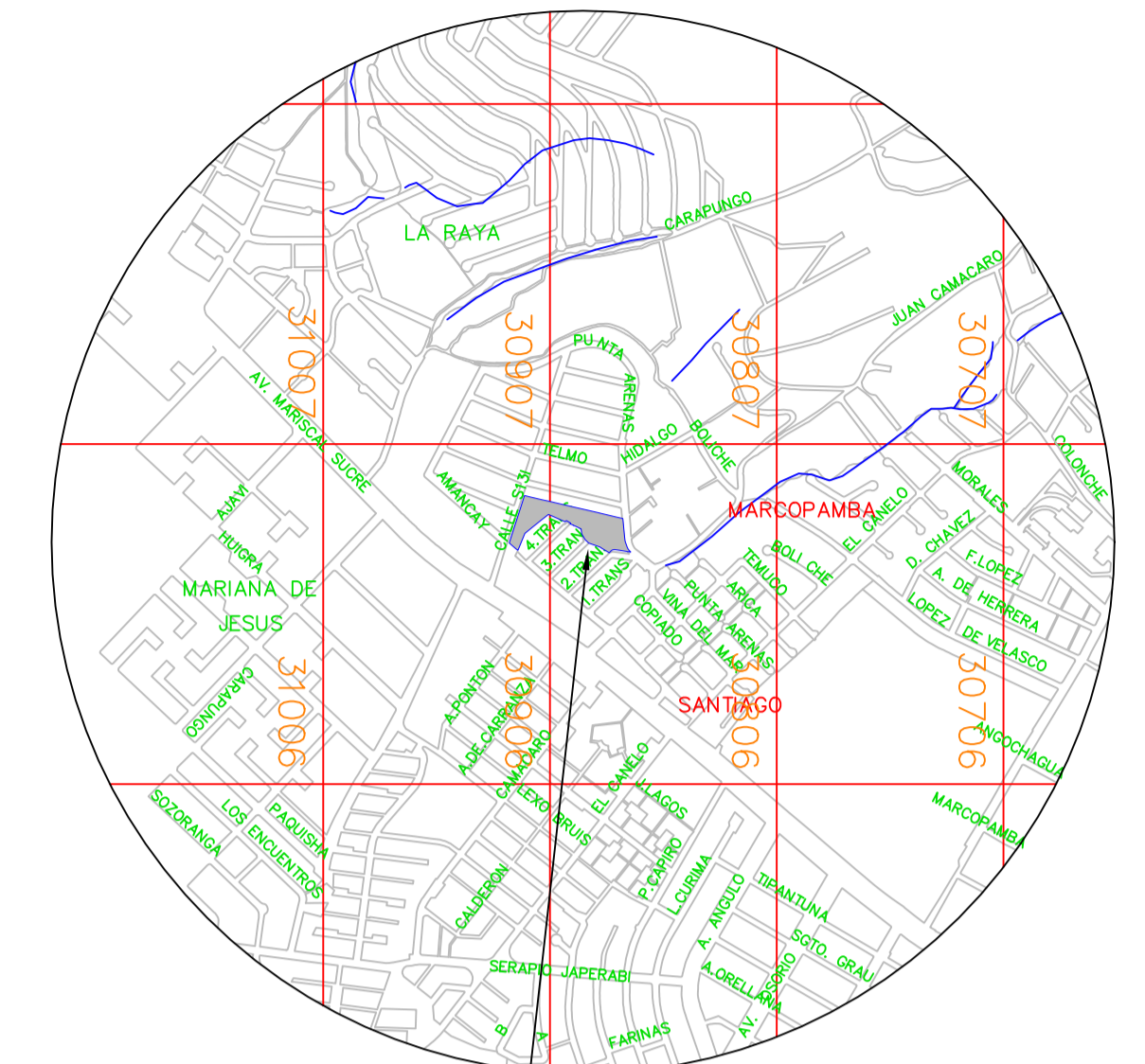
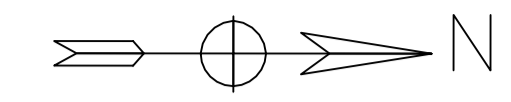
X=495,320
X=495,360
X=495,400
X=495,440
X=495,480
X=495,520



PREDIO No. 192394
A=9,303.37m²

ÁREA A CONVENIO
A=3,222.23m²

SIMBOLOGIA	
	Área total del predio
	Área a convenio
	Vía
	Eje de vía



UBICACIÓN

CUADRO COMPARATIVO

DESCRIPCIÓN PREDIO N° 192394	ÁREA(m ²)
ÁREA SEGÚN ESCRITURAS	9265.09
ÁREA TOTAL DEL PREDIO (SIREC-Q)	9303.37
ÁREA PARA CONVENIO	3222.23

CUADRO DE COORDENADAS

LADO	EST	PV	RUMBO	DISTANCIA	V	COORDENADAS		
						Y	X	
A	B	S 13°13'14.07" W	52.47	B	9,971,987.640	495,354.530		
B	C	S 72°10'34.48" E	88.05	C	9,971,960.690	495,438.350		
C	D	N 40°23'11.09" E	19.96	D	9,971,975.890	495,451.280		
D	E	N 67°35'22.89" W	32.80	E	9,971,988.396	495,420.954		
E	F	N 39°00'02.69" W	55.01	F	9,972,031.147	495,386.334		
F	A	N 69°04'16.37" W	21.20	A	9,972,038.721	495,366.530		
SUPERFICIE = 3,222.23 m²								

CUADRO DE LINDEROS DEL AREA A CONVENIO

PREDIO N°	NORTE	SUR	ESTE	OESTE
192394(parcial)	Con Predios Municipales en 109.01 m	Con Calle S131 en 88.05 m	Con Calle Amancay en 19.96 m	Con Predios Particulares en 52.47 m

MUNICIPIO DEL DISTRITO METROPOLITANO DE QUITO

ADMINISTRACION ELOY ALFARO

UNIDAD DE OBRAS PÚBLICAS

PREDIO: 192394 DIBUJO: TOP. JOSÉ GAVILÁNEZ FECHA: MAYO 2022

BARRIO: SANTIAGO II CALLE: S131 y Av. Mariscal Sucre

CONTIENE: LEVANTAM TOPOGRAF ESPACIOS VERDES

DIBUJO: TOP. JOSÉ GAVILÁNEZ TOPOGRAFO EN OBRAS PÚBLICAS

REVISADO POR: ING. JOHANA ALMEIDA RESPONSABLE UNIDAD OBRAS P.

ESCALAS: 1:500

PARRQUIA: CHILUBULO

Por un Quito Digno

Administración Zonal Eloy Alfaro