







<b>1.- DATOS TÉCNICOS DEL ÁREA DE TERRENO SOLICITADA.</b>			<b>3.- INFORMACIÓN GRÁFICA</b>			
1.1.- ÁREA DE TERRENO:			3.1.- UBICACIÓN GEOGRÁFICA:			
<p align="center"><b>ÁREA*</b> :        <b>187,87 m<sup>2</sup></b></p>						
1.1.- IDENTIFICACIÓN CATASTRAL O REFERENCIAS:			3.2.- VISTA ESTADO ACTUAL:			
<b>REFERENCIA CATASTRAL</b> : Hoja Catastral No. 12512						
1.2.- UBICACIÓN:			3.3.- PLANO ÁREA DE TERRENO SOLICITADA:			
<b>PARROQUIA:</b>	:	San Isidro del Inca				
<b>BARRIO/SECTOR</b>	:	Bella Aurora				
<b>ZONA</b>	:	Norte				
<b>DIRECCIÓN</b>	:	Calle Tungurahua S/N				
1.3.- LINDEROS DEL ÁREA DE TERRENO SOLICITADA:						
<b>NORTE</b>	:	Calle Tungurahua	9,99 m.			
<b>SUR</b>	:	Propiedad de Jorge Huampa	10,17 m.			
<b>ESTE</b>	:	Propiedad de Segundo Guatemala	17,82 m.			
<b>OESTE</b>	:	Propiedad Particular	20,93 m.			
<b>2.- OBSERVACIONES</b>						
<p>Linderos y área de terreno de acuerdo a levantamiento topográfico remitido por la Administración Zonal Norte y Memorando No. DJ-AZEE-2019-0369, del 05 de noviembre de 2019, remitido a la Dirección Metropolitana de Catastro mediante Oficio No. GADDMQ-DMGBI-2019-3092-O, del 22 de noviembre de 2019.</p> <p>De acuerdo al levantamiento topográfico remitido el inmueble recae sobre la hoja catastral No. 12512, existiendo construcciones influenciada en el mismo.</p>						
<b>DATOS DEL TRAMITE</b>						
<b>TRÁMITE INGRESADO</b>			<b>ATENDIDO CON</b>			
<b>ENTIDAD SOLICITANTE</b>	<b>DOCUMENTO</b>	<b>No.</b>	<b>FECHA</b>	<b>DOCUMENTO</b>	<b>No.</b>	<b>FECHA</b>
DMGBI	EXPEDIENTE OFICIO GADDMQ-DMGBI-2019-3092-O GUÍA TICKET GDOC		22/11/2019	FICHA TÉCNICA		16/12/2019
<b>RESPONSABILIDAD TÉCNICA.</b>			<b>COORDINACIÓN</b>			
 <b>Ing. Silvana Piapaña</b> <b>ANALISTA CATASTRAL</b> <b>Elaborado</b>		 <b>Ing. Juan Solís A.</b> <b>SERVIDOR MUNICIPAL</b> <b>Revisado</b>		 <b>Ing. Erwin Arroba Padilla</b> <b>COORDINADOR GESTIÓN ESPECIAL CATASTRAL</b>		