

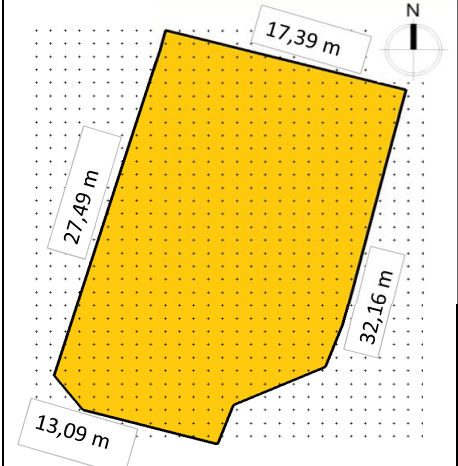



1.- DATOS TÉCNICOS DEL ÁREA DE TERRENO SOLICITADA.				3.- INFORMACIÓN GRÁFICA	
1.1.- ÁREA DE TERRENO:				3.1.- UBICACIÓN GEOGRÁFICA:	
<p>ÁREA DE ESCRITURA : 547.13 m²</p>					
1.1.- IDENTIFICACIÓN CATASTRAL O REFERENCIAS:				3.2.- VISTA ESTADO ACTUAL:	
<p>PROPIETARIO : MUNICIPIO DEL DISTRITO METROPOLITANO DE QUITO</p> <p>CLAVE CATASTRAL REFERENCIAL : 1000205029</p> <p>PREDIO : 779560</p>					
1.2.- UBICACIÓN:				3.3.- PLANO ÁREA DE TERRENO SOLICITADA:	
<p>PARROQUIA: : CENTRO HISTORICO</p> <p>BARRIO/SECTOR : SAN BLAS</p> <p>ZONA : CENTRO - MANUELA SÁENZ</p> <p>DIRECCIÓN : CALLE VALPARAISO</p>					
1.3.- LINDEROS DEL ÁREA DE TERRENO SOLICITADA:					
<p>NORTE : PASAJE SIN NOMBRE 17.39 m.</p> <p>SUR : CALLE JOSÉ DE ANTEPARA (ESCALINATA) 13.09 m.</p> <p>ESTE : CALLE VALPARAISO 32.16 m.</p> <p>OESTE : PASAJE SIN NOMBRE 27.49 m.</p>					
2.- OBSERVACIONES					
<p>Linderos y dimensiones según sistema Sirec- Q a la fecha. Ubicación conforme número de predio y archivos (gráfico - alfanumérico) del SIREC-Q. El área referida es de propiedad municipal por PERMUTA (año 1976). La presente ficha se elabora en atención al requerimiento presentado por la Administración Zonal Manuela Sáenz mediante Oficio Nro. GADDMQ-AZMS-2020-2279-O de 23 de diciembre del 2020.</p>					
DATOS DEL TRÁMITE					
TRÁMITE INGRESADO				ATENDIDO CON	
ENTIDAD SOLICITANTE	DOCUMENTO	No.	FECHA	DOCUMENTO	FECHA
ADMINISTRACION ZONAL MANUELA SÁENZ	OFICIO	GADDMQ-AZEA-AZ-2020-2279-O	12/23/2020	SITRA	1/4/2021
RESPONSABILIDAD TÉCNICA.					
 Arq. Jorge Campaña Sánchez TÉCNICO EN GESTIÓN CATASTRAL ESPECIAL En el ámbito de mis competencias.					

QUITO
grande otra vez