

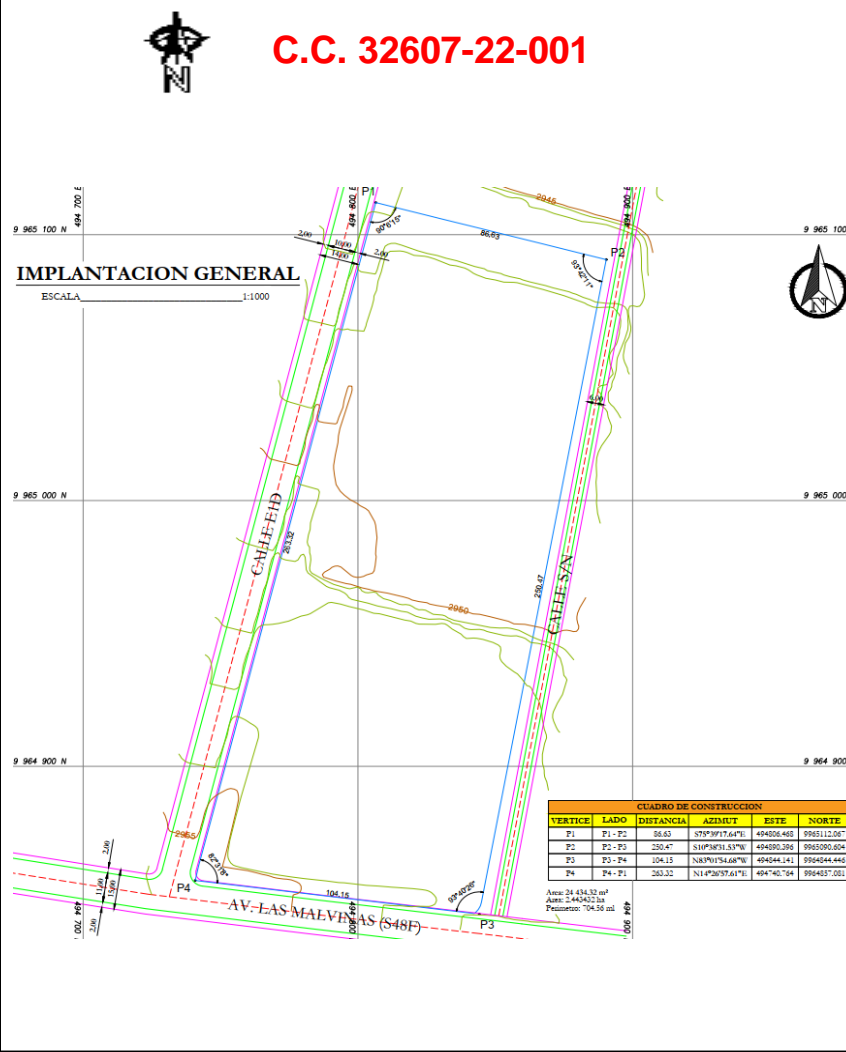



**DATOS TÉCNICOS PARA DONACION DE BIENES INMUEBLES MUNICIPALES**

<b>1.- DATOS TÉCNICOS DEL INMUEBLE SOLICITADO.</b>				<b>4.- INFORMACIÓN GRÁFICA DEL INMUEBLE</b>	
1.1.- ÁREAS DE TERRENO Y/O EDIFICACIONES:				4.1.- UBICACIÓN GEOGRÁFICA:	
ÁREA DE TERRENO A SER DONADA		24,434,32 m <sup>2</sup>			
1.2.- IDENTIFICACIÓN CATASTRAL:				4.2.- VISTA ESTADO ACTUAL:	
PROPIETARIO	: MUNICIPIO DEL DISTRITO METROPOLITANO DE QUITO				
CLAVE CATASTRAL	: 32607-22-001			4.3.- PLANO:	
NÚMERO PREDIAL	: 3676939				
1.3.- UBICACIÓN:					
ZONA	: QUITUMBE				
PARROQUIA:	: TURUBAMBA				
BARRIO/SECTOR	: BRETaña				
DIRECCIÓN	: Av., Las Malvinas y calle E1D				
RAZÓN	: Equipamiento				
1.4.- LINDEROS DEL ÁREA SOLICITADA:					
NORTE	: con predio municipal		86,66 m.		
SUR	: Av. Las Malvinas S48F		104,15 m.		
ESTE	: calle s/n		250,47 m.		
OESTE	: calle E1D		263,32 m.		
<b>3.- OBSERVACIONES</b>					
La presente Ficha forma parte integrante del Informe Técnico No. DMC-GCE-2020-291, emitido por esta Dirección en atención a lo solicitado por la Dirección Metropolitana de Gestión de Bienes Inmuebles.					
La Administración Zonal Quitumbe, mediante oficio N° GADDMQ-AZQ-2020-2017-O del 14 de septiembre del 2020, emite criterio favorable para la donación del inmueble municipal de acuerdo a escrituras celebrada el 05 de junio de 2018 en la Notaria N° 67 del Dr. Luis Herrera Rueda del cantón Quito, inscrita en el registro de la propiedad el 13 de junio de 2018, inmueble identificado en el catastro con predio N° 2676939, para la construcción del nuevo Instituto Tecnológico Superior Sucre					
Datos de superficie, linderos y geometría del área requerida se informa conforme a levantamiento topográfico geo referenciado de septiembre 2020, proporcionado por la Administración Zonal Quitumbe.					
Este inmueble es de propiedad municipal de acuerdo a Resolución N° 30 del 16 de junio de 1994, Informe N° IC-94-256 de la Comisión de Planificación y Nomenclatura en la que se aprueba la Urbanización "La Bretaña", indica que el cuerpo B es de 49743,00 m <sup>2</sup> esta destinado a equipamiento.					
<b>DATOS DEL TRÁMITE</b>					
<b>TRÁMITE INGRESADO</b>					
SOLICITANTE	DOCUMENTO	No.	FECHA	ATENDIDO CON;	
DMGBI	EXPED. OFICIO GUÍA	GADDMQ-DMGBI- 2020-1739-O	16-sep-20	INFORME TÉCNICO No. DMC-GCE-2020-291	29-sep-20
<b>RESPONSABILIDAD TÉCNICA.</b>					
 <b>Top. Marco Romero Zambrano</b> <b>ANALISTA CATASTRAL</b>					
<b>ELABORADO</b>					