

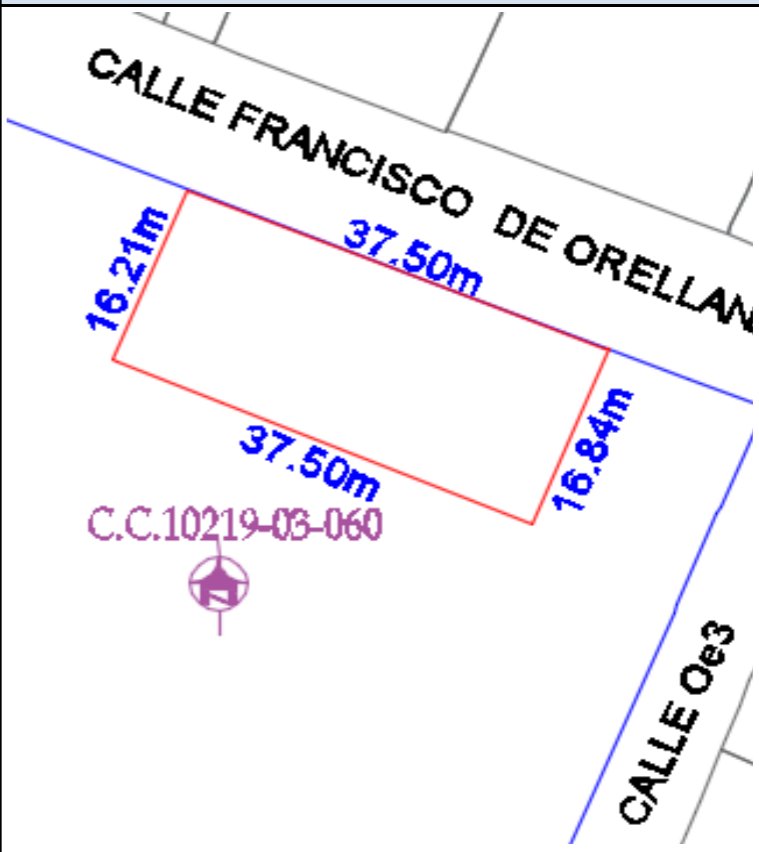







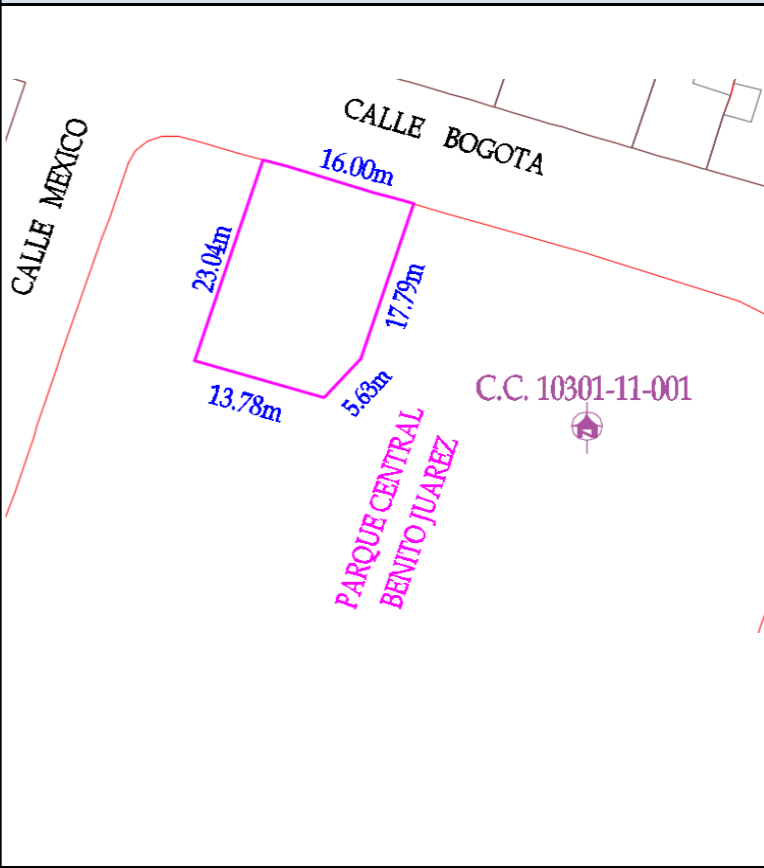



1.- DATOS TÉCNICOS DEL ÁREA DE TERRENO SOLICITADA.				4.- INFORMACIÓN GRÁFICA	
1.1.- ÁREA DE TERRENO A DONAR:				4.1.- UBICACIÓN GEOGRÁFICA:	
ÁREA		617.19	m ²		
AREA TOTAL A DONARSE		617.19	m²		
1.2.- IDENTIFICACION CATASTRAL				4.2.- VISTA ESTADO ACTUAL:	
PROPIETARIO	:	Municipio de Quito			
REFERENCIA CATASTRAL	:	Inmueble clave catastral 10219-03-060 de predio No. 3707187			
RAZÓN	:	Declaratoria de Bien Mostrenco			
1.3.- UBICACIÓN:					
PARROQUIA:	:	TUMBACO			
BARRIO/SECTOR	:	TUMBACO CABECERA			
ZONA	:	TUMBACO			
DIRECCIÓN	:	FRANCISCO DE ORELLANA			
1.4.- LINDEROS DEL ÁREA DE TERRENO A DONARSE:				4.3.- PLANO ÁREA DE TERRENO SOLICITADA:	
NORTE	:	Calle Francisco de Orellana	37.50	m.	
SUR	:	Propiedad Municipal	37.50	m.	
ESTE	:	Propiedad Municipal	16.84	m.	
OESTE	:	Propiedad Municipal	16.21	m.	
1.5.- COLINDANTES DEL ÁREA DE TERRENO A DONAR:					
DESCRIPCIÓN		NOMBRE		CÉDULA IDENT.	
2.- AVALÚO DEL ÁREA DE TERRENO SOLICITADA					
DESCRIPCIÓN	ÁREA m2.	VALOR m2 SUELO LOTE (USD).	VALOR TOTAL (USD.)		
AREA	617.19	260.74	160,928.59		
AVALÚO TOTAL DEL ÁREA A DONARSE USD.			160,928.59		
3.- OBSERVACIONES					
El area solicitada no cuenta con antecedentes de titularidad de dominio en el sistema catastral SIREC-Q de esta Dirección.					
Declaratoria de Bien Mostrenco, Resolución de Concejo No. C87-2020 de 13 de octubre de 2020, protocolizada en la Notaría No. 37 el 16 de noviembre de 2020 e inscrita en el Registro de la Propiedad el 20 de noviembre de 2020 y conforme Oficio Nro. GADDMQ-DMGBI-2020-2661-O emitido por DMGBI					
Dimensiones del area solicitada conforme a levantamiento proporcionado por la Dirección Metropolitana de Gestión de Bienes Inmuebles mediante correo electronico del 24 de marzo del 2020, proporcionado a la DMC.					
DATOS DEL TRÁMITE					
TRÁMITE INGRESADO				ATENDIDO CON	
SOLICITANTE	DOCUMENTO	No.	FECHA	DOCUMENTO	No. FECHA
DMGBI	EXPED. OFICIO TÍCKET GDOC	GADDMQ- DMGBI-2020- 2661-O	30-Dec-20	SITRA	7-Jan-21
RESPONSABILIDAD TÉCNICA.				COORDINACIÓN	
 Arq. Jorge Campaña Sánchez TECNICO CATASTRAL				Ing. Geovanny Ortiz Carranza COORDINADOR GESTIÓN ESPECIAL CATASTRAL	
ELABORADO POR				REVISADO POR	

1.- DATOS TÉCNICOS DEL ÁREA DE TERRENO SOLICITADA.				4.- INFORMACIÓN GRÁFICA	
1.1.- ÁREA DE TERRENO A DONAR:				4.1.- UBICACIÓN GEOGRÁFICA:	
ÁREA			601.34	m ²	
AREA TOTAL A DONARSE			601.34	m ²	
1.2.- IDENTIFICACION CATASTRAL					
PROPIETARIO	:			Municipio de Quito	
REFERENCIA CATASTRAL	:			Inmueble clave catastral 30403-10-002 de predio No. 3705360	
RAZÓN	:			Declaratoria de Bien Mostrenco	
1.3.- UBICACIÓN:					
PARROQUIA:	:			LA MAGDALENA	
BARRIO/SECTOR	:			LA MAGDALENA	
ZONA	:			ELOY ALFARO	
DIRECCIÓN	:			AVENIDA JACINTO COLLAHUAZO	
1.4.- LINDEROS DEL ÁREA DE TERRENO A DONARSE:					
NORTE	:	Propiedad Municipal	22.25	m.	
SUR	:	Calle Gatazo	20.78	m.	
ESTE	:	Propiedad Municipal	28.33	m.	
OESTE	:	Calle Trinidad Linares	27.14	m.	
1.5.- COLINDANTES DEL ÁREA DE TERRENO A DONAR:					
DESCRIPCIÓN	NOMBRE		CÉDULA IDENT.		
2.- AVALÚO DEL ÁREA DE TERRENO SOLICITADA					
DESCRIPCIÓN	ÁREA m2.	VALOR m2 SUELO LOTE (USD).	VALOR TOTAL (USD.)		
AREA	601.34	326.40	196,277.38		
AVALÚO TOTAL DEL ÁREA A DONARSE USD.			196,277.38		
3.- OBSERVACIONES					
El area solicitada no cuenta con antecedentes de titularidad de dominio en el sistema catastral SIREC-Q de esta Dirección.					
Declaratoria de Bien Mostrenco, Resolución de Concejo No. C87-2020 de 13 de octubre de 2020, protocolizada en la Notaría No. 37 el 16 de noviembre de 2020 e inscrita en el Registro de la Propiedad el 20 de noviembre de 2020 y conforme Oficio Nro. GADDMQ-DMGBI-2020-2661-O emitido por DMGBI					
Dimensiones del area solicitada conforme a levantamiento proporcionado por la Dirección Metropolitana de Gestión de Bienes Inmuebles mediante correo electronico del 24 de marzo del 2020, proporcionado a la DMC.					
4.3.- PLANO ÁREA DE TERRENO SOLICITADA:					
					
DATOS DEL TRÁMITE					
TRÁMITE INGRESADO				ATENDIDO CON	
SOLICITANTE	DOCUMENTO	No.	FECHA	DOCUMENTO	No. FECHA
DMGBI	EXPED. OFICIO TICKET GDOC	GADDMQ- DMGBI-2020- 2661-O	30-Dec-20	SITRA	7-Jan-21
RESPONSABILIDAD TÉCNICA.				COORDINACIÓN	
 Arq. Jorge Campaña Sánchez TECNICO CATASTRAL				Ing. Geovanny Ortiz Carranza COORDINADOR GESTIÓN ESPECIAL CATASTRAL	
ELABORADO POR				REVISADO POR	

1.- DATOS TÉCNICOS DEL ÁREA DE TERRENO SOLICITADA.				4.- INFORMACIÓN GRÁFICA	
1.1.- ÁREA DE TERRENO A DONAR:				4.1.- UBICACIÓN GEOGRÁFICA:	
ÁREA		535.88	m ²		
AREA TOTAL A DONARSE		535.88	m ²		
1.2.- IDENTIFICACION CATASTRAL				4.2.- VISTA ESTADO ACTUAL:	
PROPIETARIO	:	Municipio de Quito			
REFERENCIA CATASTRAL	:	Inmueble clave catastral 10202-09-002 de predio No. 3705343			
RAZÓN	:	Declaratoria de Bien Mostrenco			
1.3.- UBICACIÓN:				4.3.- PLANO ÁREA DE TERRENO SOLICITADA:	
PARROQUIA:	:	ITCHIMBIA			
BARRIO/SECTOR	:	EJIDO			
ZONA	:	CENTRO			
DIRECCIÓN	:	AVENIDA 10 DE AGOSTO			
1.4.- LINDEROS DEL ÁREA DE TERRENO A DONARSE:					
NORTE	:	Avenida Tarqui	31.49	m.	
SUR	:	Propiedad Municipal	30.58	m.	
ESTE	:	Propiedad Municipal	16.73	m.	
OESTE	:	Avenida 10 de Agosto	21.52	m.	
1.5.- COLINDANTES DEL ÁREA DE TERRENO A DONAR:					
DESCRIPCIÓN		NOMBRE		CÉDULA IDENT.	
2.- AVALÚO DEL ÁREA DE TERRENO SOLICITADA					
DESCRIPCIÓN	ÁREA m2.	VALOR m2 SUELO LOTE (USD).	VALOR TOTAL (USD.)		
AREA	535.88	219.60	117,679.25		
AVALÚO TOTAL DEL ÁREA A DONARSE USD.				117,679.25	
3.- OBSERVACIONES					
El area solicitada no cuenta con antecedentes de titularidad de dominio en el sistema catastral SIREC-Q de esta Dirección.					
Declaratoria de Bien Mostrenco, Resolución de Concejo No. C87-2020 de 13 de octubre de 2020, protocolizada en la Notaría No. 37 el 16 de noviembre de 2020 e inscrita en el Registro de la Propiedad el 20 de noviembre de 2020 y conforme Oficio Nro. GADDMQ-DMGBI-2020-2661-O emitido por DMGBI					
Dimensiones del area solicitada conforme a levantamiento proporcionado por la Dirección Metropolitana de Gestión de Bienes Inmuebles mediante correo electronico del 24 de marzo del 2020, proporcionado a la DMC.					
DATOS DEL TRÁMITE					
TRÁMITE INGRESADO				ATENDIDO CON	
SOLICITANTE	DOCUMENTO	No.	FECHA	DOCUMENTO	No. FECHA
DMGBI	EXPED. OFICIO TICKET GDOC	GADDMQ- DMGBI-2020- 2661-O	30-Dec-20	SITRA	7-Jan-21
RESPONSABILIDAD TÉCNICA.				COORDINACIÓN	
 Arq. Jorge Campaña Sánchez TECNICO CATASTRAL				Ing. Geovanny Ortiz Carranza COORDINADOR GESTIÓN ESPECIAL CATASTRAL	
ELABORADO POR				REVISADO POR	

1.- DATOS TÉCNICOS DEL ÁREA DE TERRENO SOLICITADA.				4.- INFORMACIÓN GRÁFICA			
1.1.- ÁREA DE TERRENO A DONAR:				4.1.- UBICACIÓN GEOGRÁFICA:			
ÁREA		362.41 m ²					
AREA TOTAL A DONARSE		362.41 m ²					
1.2.- IDENTIFICACION CATASTRAL				4.2.- VISTA ESTADO ACTUAL:			
PROPIETARIO		: Municipio de Quito					
REFERENCIA CATASTRAL		: Inmueble clave catastral 10301-11-002 de predio No. 3705347					
RAZÓN		: Declaratoria de Bien Mostrenco					
1.3.- UBICACIÓN:				4.3.- PLANO ÁREA DE TERRENO SOLICITADA:			
PARROQUIA:		: SAN JUAN					
BARRIO/SECTOR		: AMERICA					
ZONA		: CENTRO					
DIRECCIÓN		: CALLES BOGOTA Y VENEZUELA					
1.4.- LINDEROS DEL ÁREA DE TERRENO A DONARSE:							
NORTE	:	Calle Bogota	16.00	m.			
SUR	:	Parque Central Benito Juarez Propiedad Municipal	13.78	m.			
ESTE	:	Parque Central Benito Juarez Propiedad Municipal	17.79	m.			
	:	Parque Central Benito Juarez Propiedad Municipal	5.63	m.			
OESTE	:	Parque Central Benito Juarez Propiedad Municipal	23.04	m.			
1.5.- COLINDANTES DEL ÁREA DE TERRENO A DONAR:							
DESCRIPCIÓN		NOMBRE		CÉDULA IDENT.			
2.- AVALÚO DEL ÁREA DE TERRENO SOLICITADA							
DESCRIPCIÓN	ÁREA m2.	VALOR m2 SUELO LOTE (USD).	VALOR TOTAL (USD.)				
AREA	362.41	171.11	62,013.42				
AVALÚO TOTAL DEL ÁREA A DONARSE USD.			62,013.42				
3.- OBSERVACIONES							
El area solicitada no cuenta con antecedentes de titularidad de dominio en el sistema catastral SIREC-Q de esta Dirección.							
Declaratoria de Bien Mostrenco, Resolución de Concejo No. C87-2020 de 13 de octubre de 2020, protocolizada en la Notaría No. 37 el 16 de noviembre de 2020 e inscrita en el Registro de la Propiedad el 20 de noviembre de 2020 y conforme Oficio Nro. GADDMQ-DMGBI-2020-2661-O emitido por DMGBI							
Dimensiones del area solicitada conforme a levantamiento proporcionado por la Dirección Metropolitana de Gestión de Bienes Inmuebles mediante correo electronico del 24 de marzo del 2020, proporcionado a la DMC.							
DATOS DEL TRÁMITE							
TRÁMITE INGRESADO				ATENDIDO CON			
SOLICITANTE	DOCUMENTO	No.	FECHA	DOCUMENTO	No.	FECHA	
DMGBI	EXPED.			SITRA		7-Jan-21	
	OFICIO	GADDMQ-DMGBI-2020-2661-O	30-Dec-20				
	TÍCKET GDOC						
RESPONSABILIDAD TÉCNICA.				COORDINACIÓN			
 Arq. Jorge Campaña Sánchez TECNICO CATASTRAL				Ing. Geovanny Ortiz Carranza COORDINADOR GESTIÓN ESPECIAL CATASTRAL			
ELABORADO POR				REVISADO POR			