

# LEVANTAMIENTO TOPOGRAFICO DEL PREDIO MUNICIPAL 320052

Y=9,989,500

Y=9,989,450

Y=9,989,400

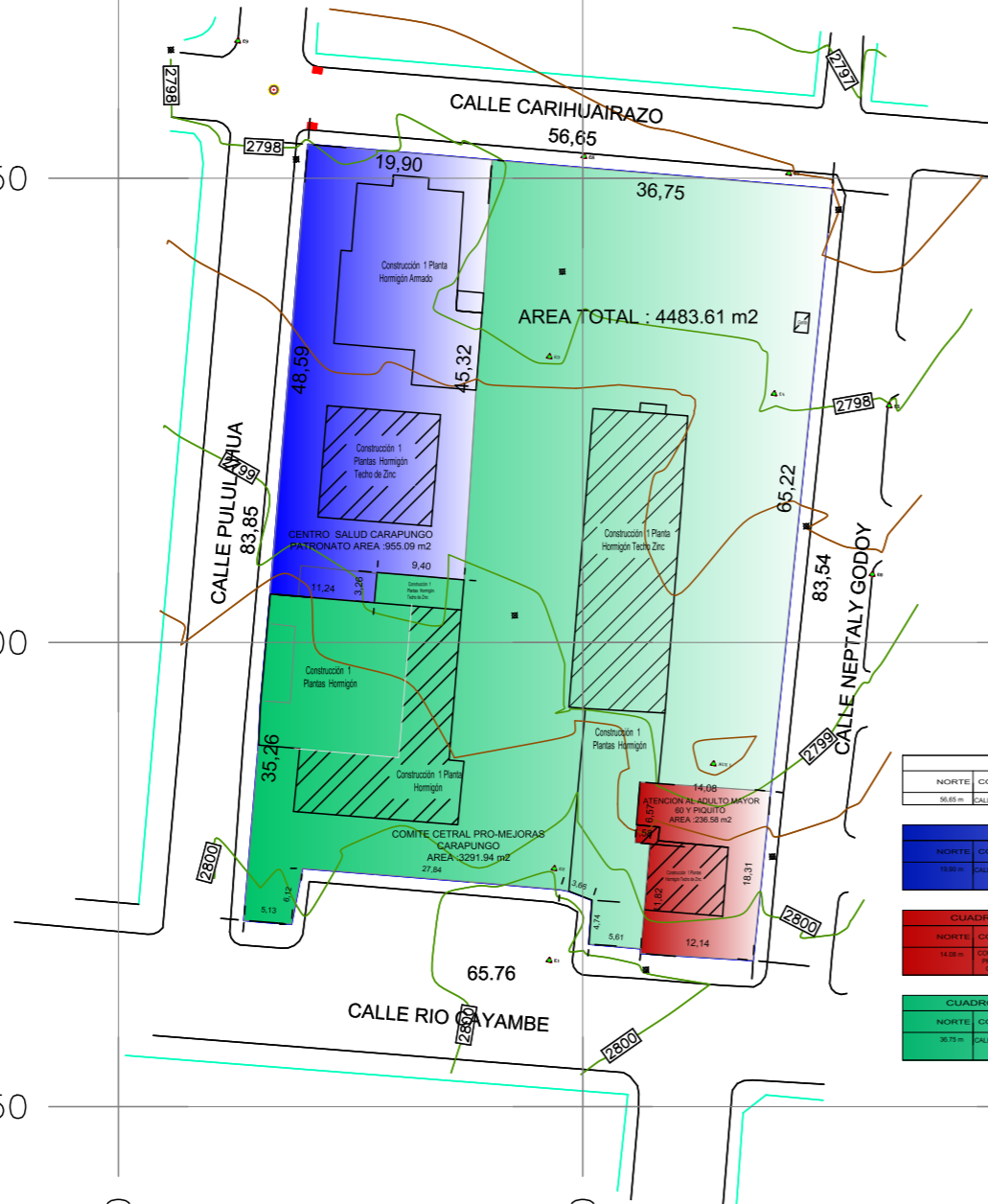
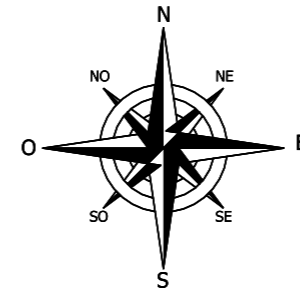
Y=9,989,350

X=505,400

X=505,450

X=505,500

X=505,550



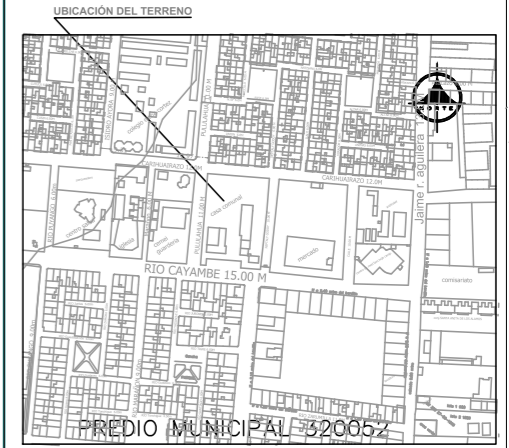
RESUMEN DE CUADRO DE AREAS	
AREAS PREDIO MUNICIPAL 320052	AREAS m2
CENTRO SALUD CARAPUNGO PATRONATO	955.09 m2
COMITE CETRAL PRO-MEJORAS CARAPUNGO	236.58 m2
ATENCION AL ADULTO MAYOR 60 Y PIQUITO	236.58 m2
<b>AREA TOTAL</b>	<b>4483.61 m2</b>

CUADRO DE LINDEROS Y AREA DEL PREDIO MUNICIPAL 320052								
NORTE	COLINDANTE	SUR	COLINDANTE	ESTE	COLINDANTE	OESTE	COLINDANTE	AREA
56.65 m	CALLE CARIHUAIRAZO	65.76 m	CALLE RIO CAYAMBE	83.54 m	CALLE NEPTALY GODDY	83.85 m	CALLE PULULAGUA	4483.61 m2

CUADRO DE LINDEROS Y AREA DEL CENTRO SALUD CARAPUNGO								
NORTE	COLINDANTE	SUR	COLINDANTE	ESTE	COLINDANTE	OESTE	COLINDANTE	AREA
19.90 m	CALLE CARIHUAIRAZO	11.24 m	COMITE CETRAL PRO-MEJORAS CARAPUNGO	45.32 m	COMITE CETRAL PRO-MEJORAS CARAPUNGO	48.59 m	CALLE PULULAGUA	955.09 m2

CUADRO DE LINDEROS Y AREA DEL ATENCION AL ADULTO MAYOR 60 Y PIQUITO								
NORTE	COLINDANTE	SUR	COLINDANTE	ESTE	COLINDANTE	OESTE	COLINDANTE	AREA
14.08 m	COMITE CETRAL PRO-MEJORAS CARAPUNGO	12.14 m	CALLE RIO CAYAMBE	18.31 m	CALLE NEPTALY GODDY	12.14 m	COMITE CETRAL PRO-MEJORAS CARAPUNGO	236.58 m2

CUADRO DE LINDEROS Y AREA DEL COMITE CETRAL PRO-MEJORAS CARAPUNGO								
NORTE	COLINDANTE	SUR	COLINDANTE	ESTE	COLINDANTE	OESTE	COLINDANTE	AREA
35.26 m	CALLE PULULAGUA	35.26 m	CALLE RIO CAYAMBE	65.22 m	CALLE NEPTALY GODDY	65.22 m	CALLE PULULAGUA	236.58 m2



CONTIENE: LEVANTAMIENTO TOPOGRAFICO

UBICACION: CANTÓN QUITO  
PARROQUIA CALDERON  
CALLE CAYAMBE

SIMBOLOGIA	
1.- Construcciones existentes	
2.- Linderos	
3.- Línea de fábrica	
4.- Curva de nivel Indica	
5.- Curva de nivel Intermedia	
6.- Punto de polígono topografico	
7.- Eje Vial	
8.- Poste de energía eléctrica	
9.- Pozo de alcantarillado	
10.- Sumidero	

MUNICIPIO DE QUITO PREDIO: 320052  
ADMINISTRACION ZONAL CALDERON FECHA: JULIO / 2020

CONTIENE: LEVANTAMIENTO TOPOGRAFICO  
GEOREFERENCIADO  
PREDIO MUNICIPAL 320052

UBICACION: PROV. DE PICHINCHA / CANTÓN QUITO / SECTOR CARAPUNGO

LEVANTO & DIBUJO: PROYECCION TM-QUITO  
ESCALA: 1:350 LAMINA: 1 / 1 WGS 84  
ZONA 17

APROBADO POR: 171348572-8  
JEFE DE OBRAS PUBLICAS  
AUTORIZADO POR:   
SOC. DAYANA JASSMN VARGAS BORJA  
ADMINISTRADORA ZONAL DE CALDERON

SELLOS MUNICIPALES