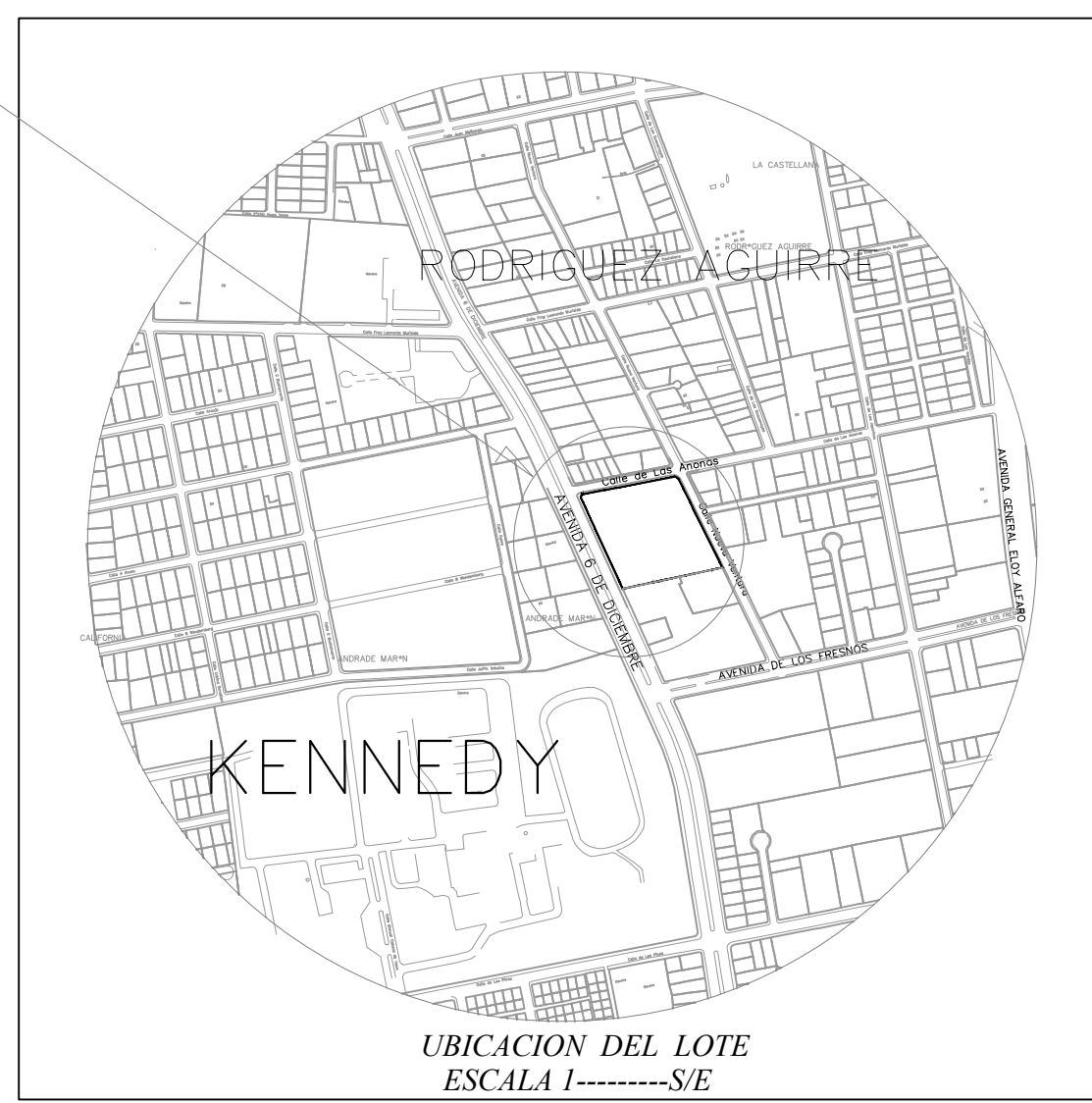




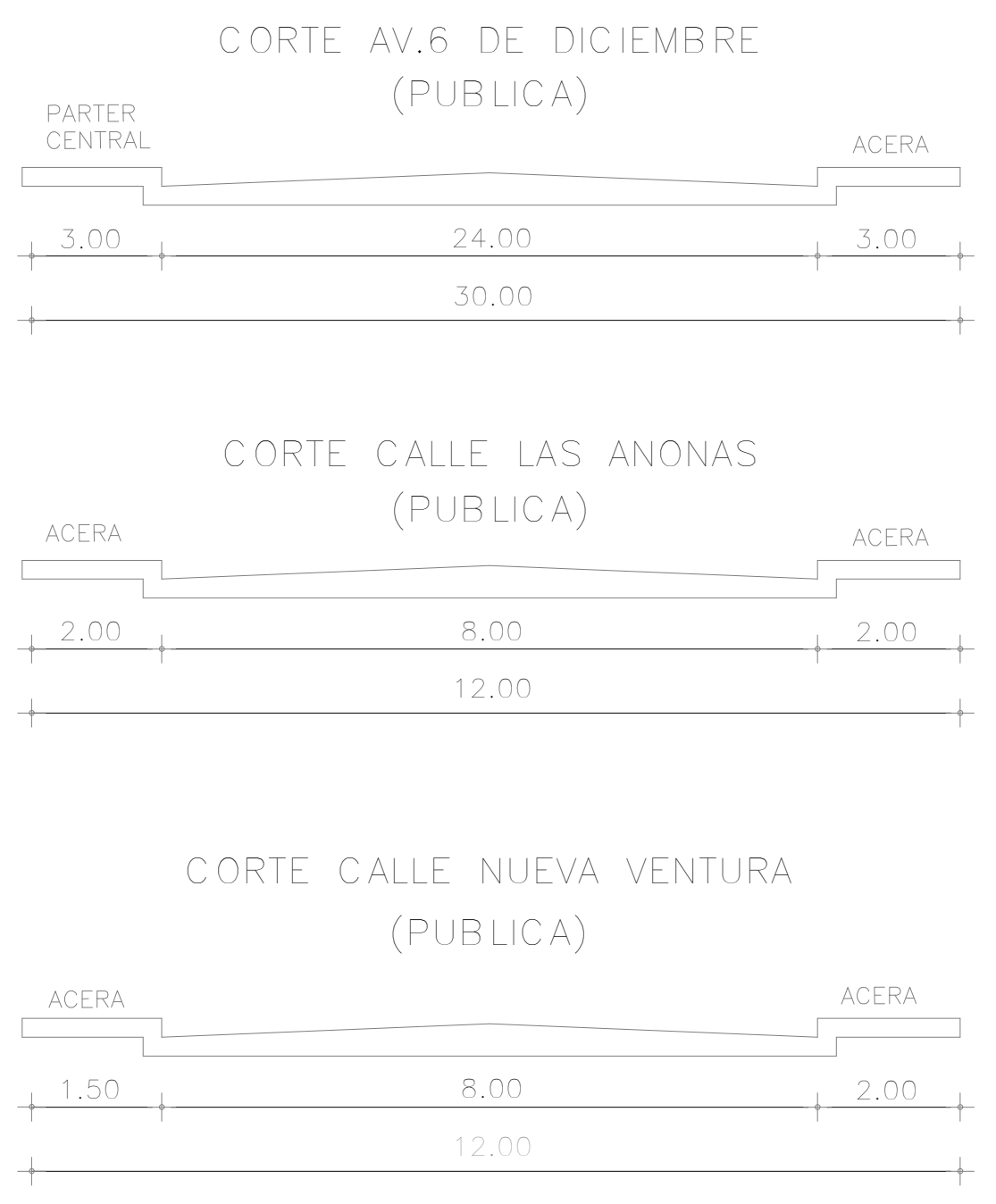
UBICACION DEL LOTE

COORDENADAS T.M.Q. WGS 84		
PUNTOS	COORDENADAS E	COORDENADAS N
GPS 1	X = 502914.17	Y = 9985348.73
GPS 2	X = 502783.21	Y = 9985311.06
GPS 3	X = 502948.18	Y = 9985282.00



CRONOGRAMA VALORADO DE OBRAS

RUBRO	CANT	U	PRECIO UNITARIO	PRECIO TOTAL	%	TIEMPO MESES	TIEMPO EN AÑOS				
							1	2	3	4	5
ENERGIA ELECTRICA	2	1	250	500	100						
SUB TOTAL				500							
GASTOS POR FISCALIZACIÓN				/							
IMPUESTOS Y TAZAS				/							
IMPREVISTOS				/							



CUADRO DE RESUMEN DE ÁREAS

DESCRIPCIÓN	ÁREA (m2)	PORCENTAJE (%)
ÁREA UTIL DE LOTES	10241,00	100
ÁREA BRUTA (ÁREA TOTAL)	10241,00	100

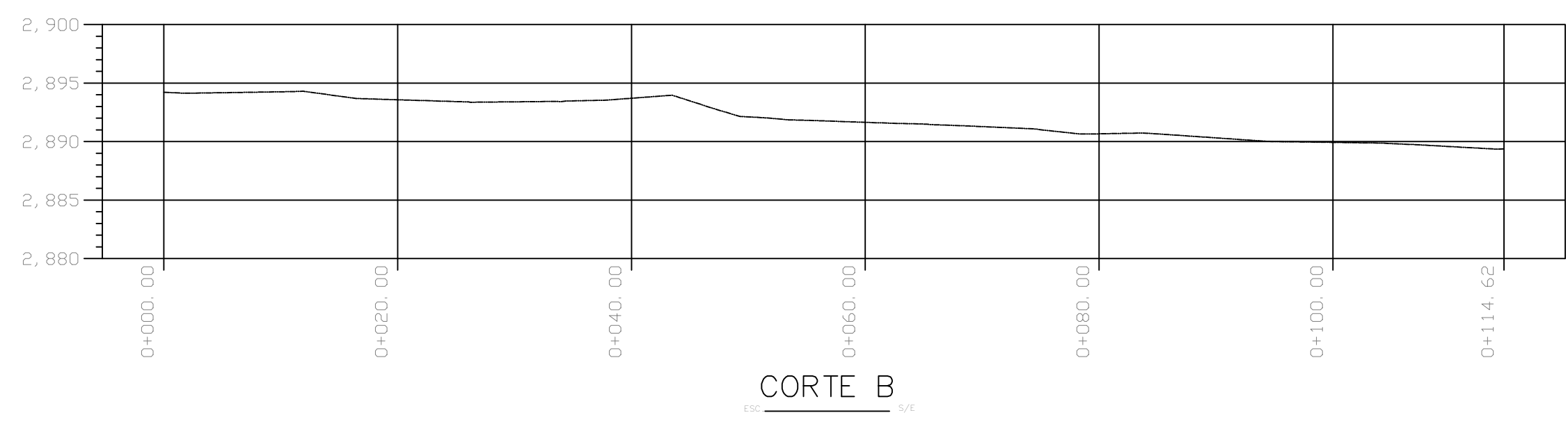
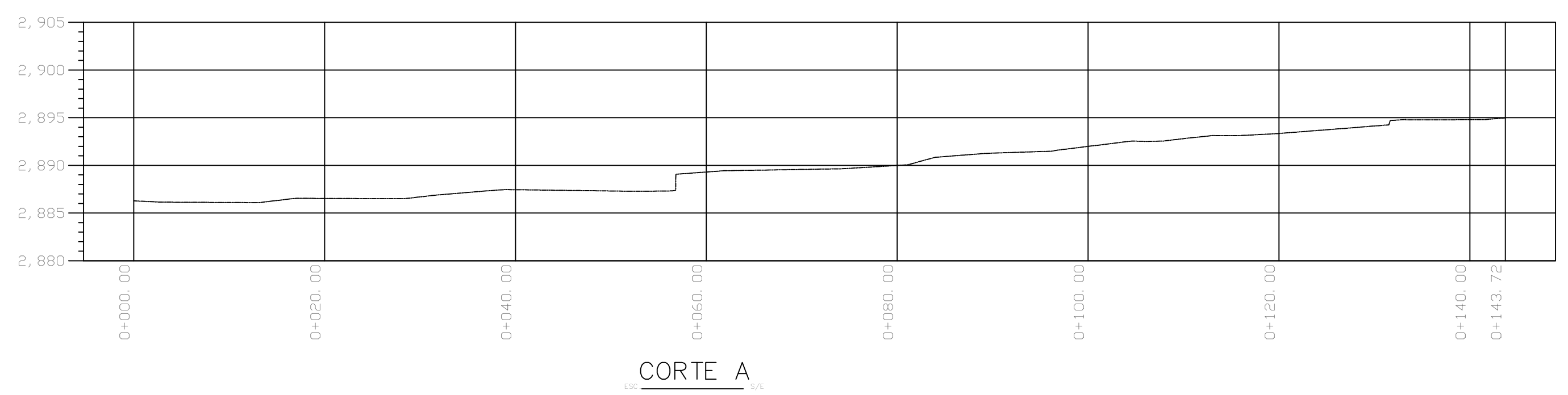
PROPIETARIO: HEREDEROS DE
ASENTAMIENTO HUMANO DE HECHO Y CONSOLIDADO DE INTERES SOCIAL DENOMINADO BARRIO "JOSE GABRIEL ALARCON"

DIRECCIÓN: PROVINCIA : *PICHINCHA* SECTOR *RODRIGUEZ AGUIRR*
 CANTON : *QUITO*
 PARROQUIA : *KENNEDY*

CONTENIDO: LEVANTAMIENTO TOPOGRAFICO GEOREFERENCIADO
 -CUADRO DE COORDENADAS-CORTES REFERENCIALES
 -CUADRO DE LOTES -CORTES DE VIAS-PLANO DE UBICACION

CLAVE CATASTRAL: *12407 10 001* PRECIO: *1480* AREA DEL TERRENO: *10241.00M2*

TECNICO: *ARQ. JORGE JIRON ALARCON*
 N° REGISTRO: 1005 14 131916
 PROPIETARIO: *DR. BOLIVAR ALARCON*
 170551753-8



CUADRO DE AREAS DE LOTES Y LINDEROS

NO.	ÁREA ÚTIL	ÁREA BRUTA	NORTE	SUR	ESTE	OESTE
1	1852,53	1852,53	Ld= 47,05 m con calle de las anonas	Ld= 49,64 m con lote 11	Ld= 28,21 m con lote 2 14,61 m con lote 3	40,02 m con avenida 6 de diciembre
2	335,28	335,28	Ld= 14,74 m con calle de las anonas	7,88 m con lote 1 10,33 m con lote 3	21,18 m con lote 3	Ld= 28,21 m con lote 1
3	480,39	480,39	5,24 m con calle de las anonas	22,63 m con lote 7	29,73 m con lote 4 16,06 m con lote 5	31,51 m con lote 2 14,61 m con lote 1
4	307,85	307,85	15,52 m con calle de las anonas	9,32 m con lote 3 6,07 m con lote 5	20,64 m con lote 5	20,41 m con lote 3
5	748,22	748,22	16,53 m con calle de las anonas	24,74 m con lote 6	Ld=35,81 m con calle de nueva ventura	26,53 m con lote 4 16,06 m con lote 3
6	324,78	324,78	24,74 m con lote 5 2,90 m con lote 3	26,38 m con lote 7	12,91 m con calle de nueva ventura	12,20 m con lote 7
7	502,65	502,65	22,63 m con lote 3 38,58 m con lote 6	50,70 m con lote 8	4,73 m con calle de nueva ventura	16,72 m con lote 11
8	578,08	578,08	50,70 m con lote 7	25,68 m con lote 10 25,34 m con lote 9	12,56 m con calle de nueva ventura	11,77 m con lote 11
9	305,87	305,87	25,34 m con lote 8	25,63 m con lote 10	12,57 m con calle de nueva ventura	12,42 m con lote 10
10	1609,09	1609,09	25,68 m con lote 8 38,05 m con lote 9	51,00 m con propiedad privada	25,54 m con calle de nueva ventura	38,54 m con lote 11
11	3196,20	3196,2	Ld= 49,64 m con lote 1	52,08 m con propiedad privada	16,72 m con lote 7 11,77 m con lote 8 38,54 m con lote 10	61,71 m con avenida 6 de diciembre
	10241	10241				

SELLOS MUNICIPALES