

2.- DOCUMENTOS TÉCNICOS

FACTURAS SERVICIO DE AGUA


FACTURA No: 001-012-037834568 RUC: 1788154260001
AUTORIZACIÓN: 24102022011758154260001200101203783456800077211
FECHA Y HORA AUT: 2022-10-24T21:37:27-05:00 EMISIÓN: Normal
AMBIENTE: Producción Normal CLAVE DE ACCESO:



CUENTA N°: 525713587 CEDULA/RUC: 1708677644
Plazón Social: CATAGRA ANGO MARIA HILDA Teléfono: 2385432
Dirección: CA ST GUZMANIA CEZ-233 Cód Postal: 170810
Clave Catastral: 7020-525-18-1-425-1-0 Instalación: 50587354
Periodo Consumo: 05-09-2022 / 04-10-2022 Tarifa: Doméstico

MEDIDOR	DIAMETRO	LECT ANT	LECT ACTUAL	M. CALCULO	CUNCIANO (m3)
525459B	10"	2300	2337	Real	37

HISTÓRICO DE CONSUMO MENSUAL m³



DETALLE DE VALORES A PAGAR

CP	CA	DESCRIPCIÓN	P.U.	DESC.	TOTAL
AG01	1.0	Agua Potable	12,01	4,65	12,01
AM01	1.0	Administración	2,10	0,00	2,10
SUBTOTAL 12%					0,00
SUBTOTAL 1%					0,76
SUBTOTAL impuestos					0,76
IVA 12%					0,00
Descuento Fiel. Económico					0,00
VALOR TOTAL FACTURA (USD)					9,76

OTROS VALORES POR PAGAR EPMAPS (B)

CA	DESCRIPCIÓN	TOTAL
100	Impuestos	0,00
SUBTOTAL OTROS VALORES EPMAPS		0,00

RECAUDACIÓN DE TERCEROS (C)

CA	DESCRIPCIÓN	TOTAL
100	Taxas Nomenclatura y Matr.	0,14
SUBTOTAL RECAUDACIÓN DE TERCEROS		0,14

CRÉDITOS A FAVOR DEL CLIENTE (D)

CA	DESCRIPCIÓN	TOTAL
SUBTOTAL CRÉDITO		0,00

MES DE DEUDA: 0 TOTAL A PAGAR (A) + (B) + (C) - (D): **9,96**

FECHA EMISIÓN: 24-10-2022
FECHA VENCIMIENTO: 18-11-2022
Forma de Pago:

UTILIZACIÓN DEL SISTEMA	Monto
Agua de Quito tiene certificación de cumplimiento de la norma UNIEN 5108.	9,76

EL VALOR A PAGAR YA INCLUYE UN SUBSIDIO DE USD: 18,63

FACTURA N°: 001-012-038753666

RUC: 1768154260001

AUTORIZACIÓN: 2411202201176815426000120010120387536666950711318

FECHA Y HORA AUT: 2022-11-24T06:39:56-05:00

AMBIENTE: Producción

EMISIÓN: Normal

CLAVE DE ACCESO:



CUENTA N°: 525679760

CEDULA: 1705737557

Razón Social: CATAGÑA ANGO MARIA SUSANA

Teléfono: 2386116

Dirección: CA FLOR DE PASCUA S6-178

Cód. Postal: 170810

Clave Catastral: T020-525-018-001-00432-00-01

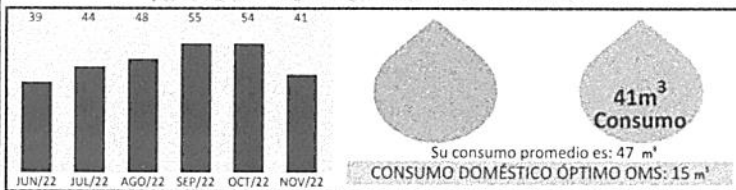
Instalación: 50584782

Periodo Consumo: 05-10-2022 / 04-11-2022

Tarifa: Residencial

MEDIDOR	DIAMETRO	LECT. ANT.	LECT. ACTUAL	M. CALCULO	CONSUMO (m3)
27100484	1/2"	5831	5872	Real	41

HISTÓRICO DE CONSUMO MENSUAL m³



DETALLE DE VALORES A PAGAR

FACTURACIÓN DEL MES (A)

CP	CA	DESCRIPCIÓN	P.U.	DESC.	TOTAL
AG01	1	Agua Potable	14.03	4.65	9.38
AM01	1	Administración	2.10	0.00	2.10

SUBTOTAL 12%	0.00
SUBTOTAL 0%	11.48
SUBTOTAL sin impuestos	11.48
IVA 12%	0.00
Descuento Parroquia:	4.65

VALOR TOTAL FACTURA (USD) 11.48

OTROS VALORES POR PAGAR EPMAPS (B)

CA	DESCRIPCIÓN	TOTAL

SUBTOTAL OTROS VALORES EPMAPS 0.00

RECAUDACIÓN DE TERCEROS (C)

CA	DESCRIPCIÓN	TOTAL

SUBTOTAL RECAUDACIÓN DE TERCEROS 0.00

CRÉDITOS A FAVOR DEL CLIENTE (D)

CA	DESCRIPCIÓN	TOTAL

SUBTOTAL CRÉDITO 0.00

MESES DE MORA 0 TOTAL A PAGAR (A) + (B) + (C) - (D) : 11.48

FECHA EMISIÓN: 24-11-2022

EL VALOR A PAGAR YA INCLUYE UN SUBSIDIO DE USD: 17.54

FECHA VENCIMIENTO: 15-12-2022

Forma de Pago	Monto
SIN UTILIZACION DEL SISTEMA FINANCIERO	11.48

Agua de Quito tiene certificación de cumplimiento de la norma INEN 1108.



11.48



525679760

TOTAL PAGAR (USD)
11.48

EPMAPS Por un Quito Digno
AGUA DE QUITO

059
Cincuenta y nueve

FACTURAS SERVICIO DE ELECTRICIDAD



Empresa Eléctrica Quito S.A.E.E.Q.
Matriz: Bartolome de las Casas E1-24 y Av. 10 de Agosto

Ruc: 1790053881001
Contribuyente especial, resolución No. 5368
OBLIGADO A LLEVAR CONTABILIDAD

Nro. factura 001-999-074741
Nro. doc. interno 2281555
Fecha de emisión 05-11-2
Fecha de vencimiento 20-11-2
Número de autorización y costo 057
05112022011790053881001200199907474126600809554



K200010132062

VALOR TOTAL: 6,44

Información del Consumidor

CUENTA CONTRATO 200010132062

Nombre cliente CATAGÑA ANGO MARIA SUSANA (CATAGÑA ANGO MARIA SUSANA)
Cédula 1705737557
Celular 0992667030
Correo Electrónico Actualizar Correo Electrónico
Dirección del servicio VIA A LA MERCED S-N VIA A PACAY / LA COCHA PB / LA MERCED - QUITO

Código Único Eléctrico 1401297234

Tipo de tarifa Arconel BTRCSD03 - BT Residencial para el Programa PEC
Geocódigo 1402U457000380 Unidad de Lectura 1402U457

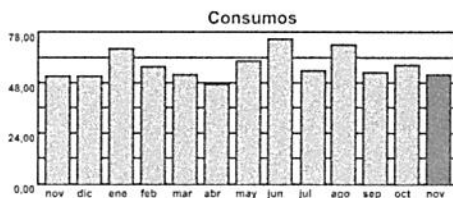
1. Información Servicio Eléctrico y Alumbrado Público

Número de medidor 1001013407
Tipo de consumo leído
Fecha desde 05-10-2022
Días facturados 29
Fecha hasta 02-11-2022

Descripción	Fecha Hasta	Lectura Actual	Lectura Anterior	Diferencia Consumo	Consumo Subtotal	Consumo interno Transformador	Consumo Total	Unidad Medida	Monto (USD)
Energía activa total	02-11-2022	4937,00	4881,00	0,00	56,00	0,00	56,00	kWh	4,44

2. Valores Pendientes

VALORES PENDIENTES (2) 0,00



Servicio Eléctrico y Alumbrado Público

Valor Consumo	4,44
Comercialización	1,44
Subsidio Cruzado Beneficiado	1,22
Subsidio Tarifa Dignidad Comer.	0,77
Subsidio Tarifa Dignidad Ener.	0,99
Subtotal Servicio Eléctrico (SE)	2,99
Servicio Alumbrado Público General	0,33
Subtotal Alumbrado Público (APG)	0,33
Base I.V.A. 0%	4,44
I.V.A. 0%	0,00
Base Exento de IVA	1,66
Exento de IVA	0,00

TOTAL SE Y APG (1) 3,32

3. Planes de Financiamiento Autorizados por el Consumidor

PLANES DE FINANCIAMIENTO (3) 0,00



Subsidios del Gobierno

Subsidio Tarifa Eléctrica	3,46
Tarifa Dignidad	1,65
TOTAL	5,11

TOTAL (A)	
Servicio Eléctrico y Alumbrado Público (1)	3,32
Valores Pendientes (2)	0,00
Planes de Financiamiento (3)	0,00
TOTAL SECTOR ELÉCTRICO (1+2+3)	3,32

Formas de Pago

FORMA DE PAGO	VALOR	PLAZO	TIEMPO
SIN RELACION DEL SISTEMA FINANCIERO	3,32	15	días

Mensajes

Desde el 30 de noviembre la facturación electrónica es obligatoria! Excepto para los negocios populares. Más información: www.sri.gob.ec o llama al 1700 774 774 (SRI SRI).

Recaudación Terceros

ESTOS VALORES NO FORMAN PARTE DE LOS INGRESOS DE LA EMPRESA ELÉCTRICA

4. NOTIFICACIÓN DE PAGO DEL TRIBUTO PARA EL CUERPO DE BOMBEROS DEL CANTÓN QUITO

Beneficiario C. BOMBEROS DISTRITO M QUITO
R.U.C Beneficiario 1768097950001
Fecha de Emisión 05-11-2022
Cuenta Contrato 200010132062
Cédula 1705737557
Nombre CATAGÑA ANGO MARIA SUSANA
Dirección Servicio VIA A LA MERCED S-N VIA A PACAY / LA COCHA PB / LA MERCED - QUITO

CONCEPTO	VALOR
Contribución Bomberos	2,13
TOTAL CONTRIBUCION BOMBEROS (4)	2,13

5. NOTIFICACIÓN DE PAGO DEL TRIBUTO PARA LA TASA RECOLECCIÓN DE BASURA DEL MUNICIPIO DEL CANTÓN QUITO

Beneficiario EMP METROPOLITANA DE ASEO
R.U.C Beneficiario 1768155310001
Fecha de Emisión 05-11-2022
Cuenta Contrato 200010132062
Cédula 1705737557
Nombre CATAGÑA ANGO MARIA SUSANA
Dirección Servicio VIA A LA MERCED S-N VIA A PACAY / LA COCHA PB / LA MERCED - QUITO

CONCEPTO	VALOR
Tasa de Recolección Basura	0,99
TOTAL RECOLECCIÓN BASURA (5)	0,99

RESUMEN DE VALORES

Total Sector Eléctrico (A)	3,32
Total Recaudación de Terceros (4+5+6)	3,12
VALOR TOTAL (USD)	6,44

056
 Cincuenta
 y seis



K200010020143

VALOR TOTAL \$7.39

Identificación del Consumidor

CONTRATO 200010020143 Código Único 1401315749
 Cliente CATAGÑA ANGO MARIA HILDA Tipo de tarifa Arancel BTCRSD03 - BT Residencial para el Programa PEC
 Cédula 1708677644 Geocódigo 1402U457000387 Unidad de Lectura 1402U457

Dirección del servicio VIA PRINCIPAL SN CALLE PACAY / LA COCHA / LA MERCED - QUITO

Información Servicio Eléctrico y Alumbrado Público

Número de medidor 1285436
 Fecha de consumo leído 05-10-2022
 Días facturados 29
 Fecha hasta 02-11-2022


Descripción	Fecha Hasta	Lectura Actual	Lectura Anterior	Diferencia Consumo	Consumo Subtotal	Consumo Int. Transfer.	Consumo Total	Unidad Medida	Monto (\$)
Energía activa total	02-11-2022	11723.00	11615.00	0.00	108.00	0.00	108.00	KWH	8.56
Energía Cocción Eléctrica y Calentamiento de Agua	02-11-2022	35.00	0.00	0.00	0.00	0.00	35.00	KWH	3.15-

3. Valores pendientes
VALORES PENDIENTES (2) 0.00

3. Planes de Financiamiento Autorizados por el Consumidor
PLANES DE FINANCIAMIENTO (3) 0.00

Formas de Pago

FORMA DE PAGO	VALOR	PLAZO	TIEMPO
SINUTILIZACIÓN DEL SISTEMA FINANCIERO	4.09	15	3/31



Servicio Eléctrico y Alumbrado Público

Valor Consumo	5.79
Generalización	1.41
Subsidio Cruzado Beneficiario	0.00
Subsidio Tarifa Dignidad Comer.	0.79
Subsidio Tarifa Dignidad Dm.	1.34
Subsidio Servicio Eléctrico (SE)	3.62
Servicio Alumbrado Público	0.47
Subtotal Alumbrado Público	0.47
Bate IVA 0%	0.00
IVA 0%	0.00
Bate Evento de IVA	0.00
Evento de IVA	0.00
TOTAL SE Y AP (1)	4.09

EL GOBIERNO
SUBSIDIA
 ESTE SERVICIO

Subsidios del Gobierno	3.15-
Cocción Eléctrica	9.39-
Subsidio Tarifa Eléctrica	2.35-
Tarifa Dignidad	14.39-
TOTAL	14.39-

TOTAL (A)	
Servicio Eléctrico y Alumbrado Público (1)	4.09
Valores Pendientes (2)	0.00
Planes de Financiamiento (3)	0.00
TOTAL SECTOR ELÉCTRICO (A)	4.09

Mensajes

Desde el 30 de noviembre la facturación electrónica es obligatoria. Excepción para los negocios populares. Más información: www.sri.gov.ec o llámanos al 1700 774 774 (SRI SRI).

Recaudación Terceros
 ESTOS VALORES NO FORMAN PARTE DE LOS INGRESOS DE LA EMPRESA ELÉCTRICA

4. NOTIFICACIÓN DE PAGO DEL TRIBUTO PARA EL CUERPO DE BOMBEROS DEL CANTÓN QUITO

Beneficiario C. BOMBEROS DISTRITO M QUITO
 R.U.C beneficiario 1763097950001
 Fecha de Emisión 05-11-2022
 Cuenta Contrato 200010020143
 Cédula 1708677644
 Nombre CATAGÑA ANGO MARIA HILDA
 Dirección Servicio VIA PRINCIPAL SN CALLE PACAY / LA COCHA / LA MERCED - QUITO

CONCEPTO	VALOR
Contribución Bomberos	2.13
TOTAL CONTRIBUCIÓN BOMBEROS (4)	2.13

5. NOTIFICACIÓN DE PAGO DEL TRIBUTO PARA LA TASA DE RECOLECCIÓN DE BASURA DEL MUNICIPIO DEL CANTÓN QUITO

Beneficiario EMP METROPOLITANA DE ASEO
 R.U.C beneficiario 1768155310001
 Fecha de Emisión 05-11-2022
 Cuenta Contrato 200010020143
 Cédula 1708677644
 Nombre CATAGÑA ANGO MARIA HILDA
 Dirección Servicio VIA PRINCIPAL SN CALLE PACAY / LA COCHA / LA MERCED - QUITO

CONCEPTO	VALOR
Tasa de Recolección Basura	1.17
TOTAL RECOLECCIÓN BASURA (5)	1.17

RESUMEN DE VALORES

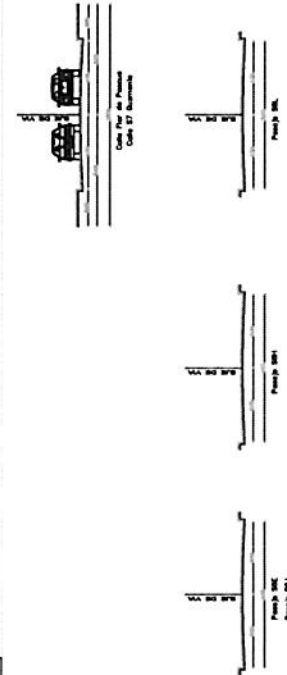
Total Sector Eléctrico (A)	4.09
----------------------------	------

PLANO Y CD




RESUMEN DE ÁREAS		SISTEMAS	
PRECIO	DESCRIPCIÓN	ÁREA (m²)	%
1.740,00	TERRENO	17.400,00	100,00%
1.740,00	ÁREAS DE INTERESES	17.400,00	100,00%
1.740,00	ÁREAS DE INTERESES	17.400,00	100,00%
1.740,00	ÁREAS DE INTERESES	17.400,00	100,00%
1.740,00	ÁREAS DE INTERESES	17.400,00	100,00%
1.740,00	ÁREAS DE INTERESES	17.400,00	100,00%
1.740,00	ÁREAS DE INTERESES	17.400,00	100,00%
1.740,00	ÁREAS DE INTERESES	17.400,00	100,00%
1.740,00	ÁREAS DE INTERESES	17.400,00	100,00%
1.740,00	ÁREAS DE INTERESES	17.400,00	100,00%

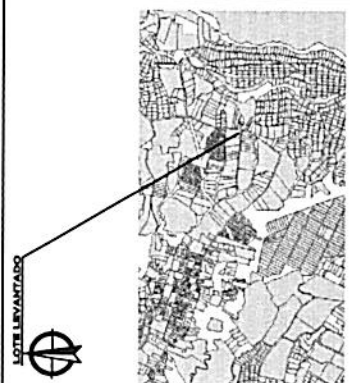
LINEARIZACIÓN				
Nº LOTE	ÁREA TOTAL (m²)	NOMBRE	SUR	ESTE
1	377,45	Varios Propietarios en 19,70 m	16,30 m con Lote 2 y 4,00 m con Parcela 564, 565, 566, 567, 568, 569, 570, 571, 572, 573, 574, 575, 576, 577, 578, 579, 580, 581, 582, 583, 584, 585, 586, 587, 588, 589, 590, 591, 592, 593, 594, 595, 596, 597, 598, 599, 600, 601, 602, 603, 604, 605, 606, 607, 608, 609, 610, 611, 612, 613, 614, 615, 616, 617, 618, 619, 620, 621, 622, 623, 624, 625, 626, 627, 628, 629, 630, 631, 632, 633, 634, 635, 636, 637, 638, 639, 640, 641, 642, 643, 644, 645, 646, 647, 648, 649, 650, 651, 652, 653, 654, 655, 656, 657, 658, 659, 660, 661, 662, 663, 664, 665, 666, 667, 668, 669, 670, 671, 672, 673, 674, 675, 676, 677, 678, 679, 680, 681, 682, 683, 684, 685, 686, 687, 688, 689, 690, 691, 692, 693, 694, 695, 696, 697, 698, 699, 700, 701, 702, 703, 704, 705, 706, 707, 708, 709, 710, 711, 712, 713, 714, 715, 716, 717, 718, 719, 720, 721, 722, 723, 724, 725, 726, 727, 728, 729, 730, 731, 732, 733, 734, 735, 736, 737, 738, 739, 740, 741, 742, 743, 744, 745, 746, 747, 748, 749, 750, 751, 752, 753, 754, 755, 756, 757, 758, 759, 760, 761, 762, 763, 764, 765, 766, 767, 768, 769, 770, 771, 772, 773, 774, 775, 776, 777, 778, 779, 780, 781, 782, 783, 784, 785, 786, 787, 788, 789, 790, 791, 792, 793, 794, 795, 796, 797, 798, 799, 800, 801, 802, 803, 804, 805, 806, 807, 808, 809, 810, 811, 812, 813, 814, 815, 816, 817, 818, 819, 820, 821, 822, 823, 824, 825, 826, 827, 828, 829, 830, 831, 832, 833, 834, 835, 836, 837, 838, 839, 840, 841, 842, 843, 844, 845, 846, 847, 848, 849, 850, 851, 852, 853, 854, 855, 856, 857, 858, 859, 860, 861, 862, 863, 864, 865, 866, 867, 868, 869, 870, 871, 872, 873, 874, 875, 876, 877, 878, 879, 880, 881, 882, 883, 884, 885, 886, 887, 888, 889, 890, 891, 892, 893, 894, 895, 896, 897, 898, 899, 900, 901, 902, 903, 904, 905, 906, 907, 908, 909, 910, 911, 912, 913, 914, 915, 916, 917, 918, 919, 920, 921, 922, 923, 924, 925, 926, 927, 928, 929, 930, 931, 932, 933, 934, 935, 936, 937, 938, 939, 940, 941, 942, 943, 944, 945, 946, 947, 948, 949, 950, 951, 952, 953, 954, 955, 956, 957, 958, 959, 960, 961, 962, 963, 964, 965, 966, 967, 968, 969, 970, 971, 972, 973, 974, 975, 976, 977, 978, 979, 980, 981, 982, 983, 984, 985, 986, 987, 988, 989, 990, 991, 992, 993, 994, 995, 996, 997, 998, 999, 1000	Arqº Chiquinque Parcela en 20,05 m
2	117,00	Varios Propietarios en 18,85 m	Parcela 564 en 18,85 m	Lote 1 en 18,85 m
3	108,06	Varios Propietarios en 18,85 m	Parcela 565 en 18,85 m	Lote 2 en 18,85 m
4	301,72	Varios Propietarios en 18,89 m	Parcela 566 en 18,89 m	Lote 3 en 18,89 m
5	115,26	Varios Propietarios en 20,06 m	Parcela 567 en 20,06 m	Lote 4 en 20,06 m
6	2.657,68	Lote 5 en 28,08 m y Parcela 77, 54 m	Parcela 568 en 28,08 m	Arqº Chiquinque Parcela en 28,08 m
7	1.151,13	Lote 6 en 28,08 m	Parcela 569 en 28,08 m	Arqº Chiquinque Parcela en 28,08 m
8	448,10	Lote 7 en 22,12 m	Parcela 570 en 22,12 m	Arqº Chiquinque Parcela en 22,12 m
9	36,43	Lote 8 en 18,89 m	Parcela 571 en 18,89 m	Lote 8 en 18,89 m
10	36,43	Lote 9 en 18,89 m	Parcela 572 en 18,89 m	Lote 9 en 18,89 m
11	378,91	Lote 10 en 20,27 m	Parcela 573 en 20,27 m	Lote 10 en 20,27 m
12	444,53	Parcela 574 en 22,21 m	Parcela 574 en 22,21 m	Lote 11 en 19,79 m
13	425,91	Parcela 575 en 22,21 m	Parcela 575 en 22,21 m	Lote 12 en 19,79 m
14	365,29	Parcela 576 en 22,21 m	Parcela 576 en 22,21 m	Lote 13 en 19,79 m
15	365,29	Parcela 577 en 22,21 m	Parcela 577 en 22,21 m	Lote 14 en 19,79 m
16	396,60	Lote 15 en 20,06 m	Lote 15 en 20,06 m	Arqº Chiquinque Parcela en 20,06 m
17	332,60	Parcela 578 en 18,86 m	Parcela 578 en 18,86 m	Lote 15 en 18,86 m
18	336,79	Parcela 579 en 17,20 m	Parcela 579 en 17,20 m	Lote 16 en 19,05 m
19	336,79	Parcela 580 en 17,20 m	Parcela 580 en 17,20 m	Lote 17 en 19,05 m
20	355,35	Parcela 581 en 15,54 m	Parcela 581 en 15,54 m	Lote 18 en 18,24 m
21	391,17	Parcela 582 en 15,95 m	Parcela 582 en 15,95 m	Lote 19 en 18,24 m
22	424,17	Lote 20 en 31,78 m	Lote 20 en 31,78 m	Lote 20 en 8,16 m
23	332,12	Lote 21 en 15,54 m	Lote 21 en 15,54 m	Arqº Chiquinque Parcela en 15,54 m
24	311,61	Lote 22 en 15,54 m	Lote 22 en 15,54 m	Arqº Chiquinque Parcela en 15,54 m
25	322,53	Lote 23 en 15,95 m	Lote 23 en 15,95 m	Arqº Chiquinque Parcela en 15,95 m
TOTAL	12.468,13			



CONTENIDA LÍNEA	
PARTE	DESCRIPCIÓN
1	TERRENO
2	ÁREAS DE INTERESES
3	ÁREAS DE INTERESES
4	ÁREAS DE INTERESES
5	ÁREAS DE INTERESES
6	ÁREAS DE INTERESES
7	ÁREAS DE INTERESES
8	ÁREAS DE INTERESES
9	ÁREAS DE INTERESES
10	ÁREAS DE INTERESES
11	ÁREAS DE INTERESES
12	ÁREAS DE INTERESES
13	ÁREAS DE INTERESES
14	ÁREAS DE INTERESES
15	ÁREAS DE INTERESES
16	ÁREAS DE INTERESES
17	ÁREAS DE INTERESES
18	ÁREAS DE INTERESES
19	ÁREAS DE INTERESES
20	ÁREAS DE INTERESES
21	ÁREAS DE INTERESES
22	ÁREAS DE INTERESES
23	ÁREAS DE INTERESES
24	ÁREAS DE INTERESES
25	ÁREAS DE INTERESES
26	ÁREAS DE INTERESES
27	ÁREAS DE INTERESES
28	ÁREAS DE INTERESES
29	ÁREAS DE INTERESES
30	ÁREAS DE INTERESES
31	ÁREAS DE INTERESES
32	ÁREAS DE INTERESES
33	ÁREAS DE INTERESES
34	ÁREAS DE INTERESES
35	ÁREAS DE INTERESES
36	ÁREAS DE INTERESES
37	ÁREAS DE INTERESES
38	ÁREAS DE INTERESES
39	ÁREAS DE INTERESES
40	ÁREAS DE INTERESES
41	ÁREAS DE INTERESES
42	ÁREAS DE INTERESES
43	ÁREAS DE INTERESES
44	ÁREAS DE INTERESES
45	ÁREAS DE INTERESES
46	ÁREAS DE INTERESES
47	ÁREAS DE INTERESES
48	ÁREAS DE INTERESES
49	ÁREAS DE INTERESES
50	ÁREAS DE INTERESES



SIMBOLOS



PROYECTO ASENTAMIENTO HUMANO DE HECHO Y CONSOLIDADO DE INTERES SOCIAL DENOMINADO: CURUQUINQUE I ETAPA

CONTIENE:	PLAN DE UBICACIÓN PLAN DE DISTRIBUCIÓN DE LOTES PLAN DE PAVIMENTACIÓN
ESCALA:	INDICADA
FECHA:	AGOSTO 2021
Nº DE PLAN:	10112
CARDENAL:	20210014
CONDOMINIO:	CONDOMINIO PROYECTO CURUQUINQUE I ETAPA
UBICACIÓN:	Curuquinque, Pichincha, Cundinamarca
PROYECTANTE:	SEGUNDO JAME CHUQUIMARCA CHAPARRA C.C. 1710362599
PROYECTO:	ASENTAMIENTO HUMANO DE HECHO Y CONSOLIDADO DE INTERES SOCIAL DENOMINADO CURUQUINQUE I ETAPA
PROYECTO:	ASENTAMIENTO HUMANO DE HECHO Y CONSOLIDADO DE INTERES SOCIAL DENOMINADO CURUQUINQUE I ETAPA

SEGUNDO JAME CHUQUIMARCA CHAPARRA
C.C. 1710362599

SELLOS MUNICIPALES



Por un
Quito
Digno

053
Cincuenta
y Tres

MUNICIPIO DEL DISTRITO METROPOLITANO DE QUITO

Unidad Especial
**REGULA
TU BARRIO**

Plano digital del AHHyC
"Curiquingue I Etapa"

